

ကန့်သတ်
ဂွမြို့နယ်ဒေသဆိုင်ရာအချက်အလက်များ
အခန်း(၁)
နိဒါန်းနှင့်ဒေသသမိုင်း

နိဒါန်း

၁။ အထွေထွေအုပ်ချုပ်ရေးဦးစီးဌာနသည်ပြည်ထဲရေးဝန်ကြီးဌာန အောက်ရှိဌာန တစ်ခုဖြစ်ပြီး တရားဥပဒေစိုးမိုးရေး၊ ရပ်ရွာအေးချမ်း သာယာရေး၊ ဒေသဖွံ့ဖြိုးရေးနှင့် ပြည်သူ့အကျိုးပြုဆောင်ရွက်ရေး ဟူသော ရည်မှန်းချက်တာဝန်များကို အောင်မြင်အောင် ဆောင်ရွက် လျှက်ရှိပါသည်။ အထွေထွေအုပ်ချုပ်ရေးဦးစီးဌာနတွင် တာဝန်ထမ်း ဆောင်ကြသည့် အဆင့်ဆင့်သော အရာထမ်း၊ အမှုထမ်းများသည် ရုံးချုပ်အဆင့်မှ အောက်ခြေ ရပ်ကွက်/ကျေးရွာအုပ်စု အဆင့်အထိ အထွေထွေအုပ်ချုပ်ရေးဦးစီးဌာနရုံး အသီးသီးတွင် တာဝန်ထမ်း ဆောင်ကြရပြီး နိုင်ငံတော်အုပ်ချုပ်ရေး ယန္တရားချောမွေ့စွာ လည်ပတ်ရေးတွင်ပါဝင်ဆောင်ရွက်ခြင်း၊ဝန်ကြီးဌာန၏ရည်မှန်းချက် တာဝန်များ၊ အခြားဝန်ကြီးဌာနမှပေးအပ်သော တာဝန်များနှင့် ဒေသ ဆိုင်ရာ အစိုးရအဖွဲ့များမှ ပေးအပ်သောလုပ်ငန်း တာဝန်များကို ကျေပွန်စွာ ထမ်းဆောင်နေကြရသည်ဖြစ်ရာ ဒေသဆိုင်ရာအချက် အလက်များ ပြုစုထားရှိခြင်းသည်များစွာ အရေးပါလာပါသည်။ ဒေသ ဆိုင်ရာအချက်အလက်များ ပြုစုခြင်းဖြင့် မိမိတို့၏လုပ်ငန်းဆောင် ရွက်ရာတွင် အထောက်အကူပြုသကဲ့သို့ အကြီးအကဲများ နယ်မြေသို့ ကွင်းဆင်းရာတွင် နယ်မြေ၏အချက်အလက်များကို လွယ်ကူစွာ သိရှိနိုင်မည်ဖြစ်ပါသည်။ ဤစာအုပ်သည်ဂွမြို့နယ်၏ ဒေသဆိုင်ရာ အချက်အလက်များ (၂၀၁၈ခုနှစ်၊စက်တင်ဘာလကုန်ထိ အခြေအနေ) ကိုသက်ဆိုင်ရာ ဌာနအသီးသီးမှ ပေးပို့သော ကိန်းဂဏန်းများနှင့် အညီ ပြုစုတင်ပြထားခြင်းဖြစ်ပါသည်။

ဒေသသမိုင်းအကျဉ်း

၂။ မြန်မာသက္ကရာဇ် ၈၉၀ခုနှစ်၊ ခရစ်သက္ကရာဇ် ၁၅၂၈ခုနှစ်တွင် အင်းဝမြို့တော်၌ စိုးစံသောရှမ်းမင်း စုလုံ၏သား သိုဟန်ဘောသည် ဘုရားစေတီများကို ဖျက်ဆီးခြင်း၊ သံဃာတော်များကို နှိပ်စက်ခြင်း တို့ကြောင့် ရွှေဘိုမြို့ မြောက်ဘက်တွင် မကျည်းတုံးကျေးလက်မှ ဆရာတော် ဦးဝိမလနှင့် ဒကာ၊ ဒကာမတို့သည် ဝုဒေသသို့ ရောက်ရှိလာခဲ့ကြသည်။ ဆရာတော်နှင့် ဒကာ၊ ဒကာမများသည် ယခု ဝုမြို့၊ ဓါတုလမ်းအဆုံး ဦးသာအေးအိမ်နေရာတွင် ဘုန်းကြီးကျောင်း ဆောက်လုပ်ကြပြီး ရွာမရပ်ကွက်နေရာတွင် လူအများစတင် နေထိုင် ခဲ့ကြပါသည်။ ထိုသို့ဖြင့် ရွာသည် တစ်စတစ်စ ကျယ်ဝန်းလာ၍ ဘုန်းကြီး ကျောင်းများကို ယခုညောင်ဝိုင်းကျောင်းနေရာသို့ ပြောင်းရွှေ့ဆောက် လုပ်ကိုးကွယ်ကြပါသည်။ မြန်မာသက္ကရာဇ် ၁၁၀၉ ခုနှစ်မှ ၁၁၂၇ခုနှစ် ခန့်တွင် ဘင်ဂေါနယ်၊ ဒီယင်းဂါးရှိ ပေါ်တူဂီရေတပ် (အိန္ဒိယ မဂိုဘုရင် ၏ကြေးစားတပ်) နှင့် ရခိုင်လူမျိုးများ ပူးပေါင်း၍ ကမ်းရိုးတန်း တစ်လျှောက် ဓါးပြတိုက်သဖြင့် ၎င်းတို့ရန်ကို ကာကွယ်နိုင်ရန် ဝုမြို့ ပင်လယ်ကမ်းခြေနှင့် အနီးဆုံးနေရာတွင် ကင်းရုံဆောက်လုပ်ခဲ့ ပါသည်။ ကင်းရုံနေရာသို့ လူများပြောင်းရွှေ့ နေထိုင်ကြသဖြင့် လူနေ ရပ်ကွက်ဖြစ်လာကာ ကင်းရုံရပ်ကွက်ဟု ခေါ်လာပါသည်။ မြန်မာ သက္ကရာဇ် ၁၂၂၈ခုနှစ်တွင် ကင်းရုံ ကျောင်းတိုက်နေရာ၌ ဆရာတော် ဦးစန္ဒာမာလသည် သီတင်းသုံး နေထိုင်ခဲ့ပါသည်။ ဝုမြို့အနီး ဝုချောင်း သို့ ပင်လယ်ဝမှ ဆန်တက်လာသောအခါ ချောင်းလက်တက် (၃)ခုကို တွေ့ရပါသည်။ တတိယမြောက်ချောင်းလက်တက်သည် ရွာမရပ်ကွက်

ကန့်သတ်

၃

အနောက်ဘက်မင်းတောင်ခြေရင်းတွင်ရှိသည့်ဦးညီပုလယ်ထိလှေများ
ဝင်ထွက်သွားလာနိုင်ပါသည်။ဆရာတော်ဦးဝိမလသည်တစ်နှစ်ပတ်လုံး
လုပ်ကိုင်စားသောက်နိုင်ရန်ရေငန်တားဆည်(၁)ခုကိုတည်ဆောက်ခဲ့ပါ
သည်။ ဆည်အတွင်းတွင် သိမ်(၁)လုံး ဆောက်လုပ်လှူဒါန်းခဲ့ပါ
သည်။ ၎င်းသိမ်ကို အစွဲပြု၍ သိမ်ကုန်းဟု ခေါ်တွင်လာပါသည်။
ခရစ်သက္ကရာဇ် ၁၇၇၆ခုနှစ်တွင် ကုန်းဘောင်မင်းဆက်၌ စဉ့်ကူးမင်း
နန်းတက်သောအခါ ရခိုင်ပြည်နယ်၊ ရမ်းဗြဲမြို့သား ဦးစန္ဒဘော်ကို
ဂွမြို့စားအဖြစ် ခန့်အပ်ခဲ့ပါသည်။ ၎င်းသည်ခရစ်သက္ကရာဇ် ၁၇၇၈
ခုနှစ်တွင်သိမ်ကုန်းစေတီ၊ခါတုလမ်းအဆုံးတွင်စေတီ(၁)ဆူတည်ထား
ကိုးကွယ်ခဲ့ကြပါသည်။ ဂွမြို့သည် ယခင်က ဂွချောင်း၊ ရဟိုင်ကူးတို့
ချောင်းဆုံတွင် တည်ရှိသဖြင့် ခွချောင်းရွာဟု အမည်တွင်ခဲ့ပါသည်။
နောင်အခါတွင် အင်္ဂလိပ်စာအဖြစ် "GWA" ကို မြန်မာ အသံထွက်
"ဂွ"ဟုထွက်သဖြင့်ဂွအဖြစ်သာ ရေးသားသုံးနှုန်းလာဟန် တူပါသည်။
တစ်ချို့ကဂွတည်ရှိသည့်ပင်လယ်အော်အဝသည် "ဂ"ပုံသဏ္ဍာန်ဖြစ်ပြီး
ဂွကျွန်းက ဝဆွဲ ကဲ့သို့ဖြစ်နေသဖြင့် ဂွမြို့ဟု ခေါ်တွင်လာကြောင်း
လည်းပြောဆိုကြပါသည်။ အင်္ဂလိပ်-မြန်မာ ပထမစစ် ပြီးသောအခါ
ဂွချောင်းရွာသည် အင်္ဂလိပ်သိမ်းပိုက် သောနယ်မြေအတွင်းသို့ ရောက်
ရှိခဲ့ပြီးခရစ်သက္ကရာဇ်၁၈၇၂ ခုနှစ် ဂွချောင်းရွာတွင် မြို့ပိုင်ရုံး စိုက်ခဲ့ရာ
မှ ဂွမြို့ဟုခေါ်တွင်လာခဲ့ပါသည်။

၃။ ဂွမြို့နယ်အား (၁၂-၁၂-၁၉၇၂) ရက်နေ့တွင် ပြည်ထဲရေးနှင့်
သာသနာရေးဝန်ကြီးဌာန၏အမိန့်ကြော်ငြာစာအမှတ် ၁၁၃/၃၂/စိတ်
(၁)ဖြင့် မြို့ပေါ်(၃)ရပ်ကွက်ပါဝင်၍ ဂွမြို့ဟု ဖွဲ့စည်းခဲ့ပါသည်။

ကန့်သတ်

ကန့်သတ်

၄

အခန်း(၂)

ပထဝီဝင် အနေအထား

တည်နေရာအကျယ်အဝန်း

၄။ ဝှံမြို့နယ်သည် မြန်မာနိုင်ငံ၏ အနောက်တောင်ဘက်၊ ရခိုင်ပြည်နယ် တောင်ဘက်အစွန်ဆုံးတွင် တည်ရှိ၍ သံတွဲခရိုင်တွင် တည်ရှိပါသည်။ ဝှံမြို့နယ်သည် မြောက်လတ္တီတွဒ် ၁၇ ဒီဂရီ ၂၀ မိနစ်နှင့် ၁၈ ဒီဂရီ ၁၁ မိနစ်ကြား၊ အရှေ့လောင်ဂျီတွဒ် ၉၄ ဒီဂရီ ၂၈ မိနစ်နှင့် ၉၄ ဒီဂရီ ၅၂ မိနစ်အကြားတွင်တည်ရှိပြီး၊ အကျယ်အဝန်းမှာ ဧကအားဖြင့်(၅၆၆၄၆၉)ဧက၊ကျယ်ဝန်းပါသည်။ အရှေ့မှအနောက်သို့ (၂၅)မိုင်ရှိပြီး၊ တောင်မှမြောက်သို့ (၆၄)မိုင် ရှည်လျားပါသည်။ ဝှံမြို့နယ်နှင့်ကျိန္တလီမြို့တို့၏ ဧရိယာစတုရန်းမိုင်မှာ အောက်ပါအတိုင်း ဖြစ်ပါသည်-

စဉ်	မြို့အမည်	မြို့ဧရိယာ စတုရန်းမိုင်	ကျေးရွာအုပ်စု ဧရိယာစတုရန်းမိုင်	မြို့နယ်ဧရိယာ စတုရန်းမိုင်
၁	ဝှံ	၂၀.၉၆	၈၆၃.၀၉	၈၈၅.၁၁
၂	ကျိန္တလီ	၁.၀၆	-	-
မြို့နယ်ချုပ်		၂၂.၀၂	၈၆၃.၀၉	၈၈၅.၁၁

နယ်နိမိတ်

၅။ ဝှံမြို့နယ်၏ အရှေ့ဘက်တွင် ဧရာဝတီတိုင်းဒေသကြီးရှိ အင်္ဂပူမြို့နယ်၊ ရေကြည်မြို့နယ်၊ လေးမျက်နှာမြို့နယ် တို့နှင့်နယ်နိမိတ်ထိစပ် လျက်ရှိပြီး၊ တောင်ဘက်တွင် ဧရာဝတီတိုင်းဒေသကြီး၊ သာပေါင်းမြို့နယ်၊ အနောက်ဘက်တွင်ဘင်္ဂလား ပင်လယ်အော်၊ မြောက်ဘက်တွင်သံတွဲမြို့နယ် တို့နှင့်ထိစပ်လျက်ရှိပါသည်။

ကန့်သတ်

မြေမျက်နှာသွင်ပြင်

၆။ ဝှံ့မြို့နယ်သည် ပင်လယ်ကမ်းစပ်မှ(၅)မိုင်ခန့် အထိသာ မြေပြန့်ရှိပြီး မြောက်ဘက်တွင် အနည်းငယ်ကျယ်ဝန်း၍ တောင်ဘက်သို့ တဖြည်းဖြည်းကျဉ်းမြောင်းလာပါသည်။ တောင်ကုန်းတောင်တန်းပေါများပြီး ဒီရေရောက်ချောင်းငယ်မြောင်းငယ်များပါသည်။ ဝှံ့မြို့နယ်တွင် လူမနေကျွန်း(၁)ကျွန်းရှိပါသည်။ ထင်ရှားသောကျွန်းမှာ ဝှံ့ကျွန်းဖြစ်ပါသည်။

ရေဆင်း

၇။ ဝှံ့မြို့နယ်သည် မြစ်ချောင်းများပေါများသည့် ဒေသတစ်ခုဖြစ်ပြီး၊ မြစ်ချောင်းများသည် တောင်မှမြောက်သို့ လည်းကောင်း၊ အရှေ့မှမြောက်သို့ လည်းကောင်း၊ စီးဆင်းလျက် ရှိပါသည်။ ထင်ရှားသော မြစ်ချောင်းများမှာ သစ်ကောက်ချောင်း၊ ပေါက်တူးချောင်း၊ ဒေါင့်ချောင်းချောင်း၊ ကျိန္တလီချောင်းနှင့် ကျောက်ပါးစပ်ချောင်းတို့ဖြစ်ကြပါသည်။ ဒေသတွင်းရှိရေအရင်းအမြစ်အများစုမှာ ရေငန်များဖြစ်၍ ကျွဲနွားများ သောက်သုံးရန် အများဆုံးအသုံးပြုကြပါသည်။

ပင်လယ်ရေမျက်နှာပြင်အမြင့်

၈။ ဝှံ့မြို့နယ်သည် ပင်လယ်ရေမျက်နှာပြင်အထက်ပျမ်းမျှ အမြင့် (၉.၉၇)ပေ အထက်တွင် တည်ရှိပါသည်။ အမြင့်ဆုံး တောင်မှာ တောင်နီတောင်ဖြစ်၍ ပင်လယ်ရေမျက်နှာပြင် အထက် (၄၀၆၅)ပေ တွင်တည်ရှိ၍ အနိမ့်ဆုံးအရပ်ဒေသမှာ မြို့နယ်၏ တောင်ဘက်ပိုင်း ဖြစ်ပါသည်။

ကန့်သတ်

၆

အခန်း(၃)

ရာသီဥတုနှင့် သဘာဝပတ်ဝန်းကျင်

ရာသီဥတု

၈။ ဝှံမြို့နယ်သည် ပူအိုက်စွတ်စိုသော ရာသီဥတုရှိပြီး၊ အမြင့်ဆုံး အပူချိန်မှာ(၃၄.၇ ဒီဂရီ C)နှင့် အနိမ့်ဆုံးအပူချိန်မှာ (၉.၁ ဒီဂရီ C) ဖြစ်ပါသည်။ နှစ်အလိုက် ဖြစ်ပေါ်ခဲ့သော မိုးရေအချိန် နှင့်အပူချိန်မှာ အောက်ပါအတိုင်းဖြစ်ပါသည် -

စဉ်	ခုနှစ်	မိုးရေချိန်		အပူချိန်	
		မိုးရွာရက်	စုစုပေါင်း မိုးရေချိန် လက်မ	ဇွေရာသီ (ဝဲC)	ဆောင်း ရာသီ (ဝဲC)
				အမြင့်ဆုံး	အနိမ့်ဆုံး
၁	၂၀၁၄	၁၁၂	၁၆၃.၇၇	၃၄.၇ ဝဲC	၁၁ ဝဲC
၂	၂၀၁၅	၁၂၄	၁၇၇.၇၈	၃၅.၈ဝဲC	၁၁.၃ဝဲC
၃	၂၀၁၆	၁၂၂	၁၇၆.၁၄	၃၁.၄ ဝဲC	၂၂.၃ ဝဲC
၄	၂၀၁၇	၁၃၆	၁၆၈.၄၄	၃၅.၇ ဝဲC	၁၂.၆ ဝဲC
၅	၂၀၁၈ စက်တင်ဘာ လအထိ	၁၀၄	၂၀၄.၉	၂၉.၆ ဝဲC	၂၄.၇ဝဲC

ကန့်သတ်

သဘာဝပေါက်ပင်များ

၁၀။ ဂွမြို့နယ်အတွင်း မေမေ၊ ကနစို၊ ရေအုန်း၊ ဗြူး၊ သယော၊ သစ်ပုတ်၊ တောင်စကား၊ တောပိန္နဲ၊ နွယ်လျာ၊ ကရုဏ်၊ ပျဉ်းကတိုး၊ ကညင်၊ ကညောင်း၊ ထိ၊ ပျဉ်းမ၊ ကုက္ကိုလ်၊ သခွတ်၊ မျောက်ချော၊ မော်ရုံစသည့်သဘာဝပေါက်ပင်များ ပေါက်ရောက်ကြပါသည်။ ထို့ပြင် နွယ်ပင်နှင့် ဝါးပင်များလည်း ပေါက်ရောက်ကြပါသည်။

တောရိုင်းတိရစ္ဆာန်များ

၁၁။ ဂွမြို့နယ်တွင် တွေ့ရှိရသော တောရိုင်းတိရစ္ဆာန်များမှာ ဆင်၊ တောင်ဆိတ်၊ ဂျီ၊ မျောက်၊ တောခွေး၊ ကျား၊ ကျားသစ်၊ ဝက်ဝံ၊ တောဝက်၊ မျောက်ဝံ၊ သင်းခွေချပ်၊ ဖြူ၊ ရှဉ့်၊ ပြောင်နှင့် ငှက်အမျိုးမျိုးတို့ဖြစ်ကြပြီး၊ တောဆင်ရိုင်း များစွာရှိကြောင်း လေ့လာတွေ့ရှိရပါသည်။

သဘာဝပတ်ဝန်းကျင်လက်ရှိအခြေအနေ

၁၂။ ဂွမြို့နယ်၏ လက်ရှိ သဘာဝပတ်ဝန်းကျင်အခြေအနေမှာ သစ်တောဖုံးလွှမ်းမှု (၇၆.၇၂%) ရှိပါသည်။ ၎င်းအနက်မှ ကြိုးဝိုင်း သစ်တောဖုံးလွှမ်းမှုမှာ (-) ဖြစ်ပြီး၊ ကြိုးပြင်ကာကွယ်တော ဖုံးလွှမ်းမှုမှာ (၃၅.၆၅%) (၁၅၄၅၈၆.၈၀) ဧက ရှိပါသည်။

သဘာဝပတ်ဝန်းကျင်ထိန်းသိမ်းရေးလုပ်ငန်းများ

၁၃။ ဂွမြို့နယ်သည် သဘာဝပတ်ဝန်းကျင် ထိန်းသိမ်းရေးလုပ်ငန်းများအတွက် ကြိုးဝိုင်းတော(-)ဧက၊ ကြိုးပြင်တော(၁၅၄၅၈၆.၈၀) ဧက ထိန်းသိမ်းလျက်ရှိပါသည်။ သစ်တောစိုက်ခင်း တည်ဆောက်နိုင်မှုမှာ ပုဂ္ဂလိက ကျွန်းစိုက်ခင်း(၄)ဧက၊ သစ်မာ(၈၅၆.၅)ဧက၊ ကျေးရွာထင်း စိုက်ခင်း(၅၂)ဧက ဖြစ်ပါသည်။

ကန့်သတ်

၈

သဘာဝဘေးအန္တရာယ်ကျရောက်မှု

၁၃။ ဝှံ့မြို့နယ်သည် ကမ်းရိုးတန်း ဒေသမြို့ဖြစ်ပြီး၊ ပင်လယ် ကမ်းစပ်နှင့်နီးစပ်ပါသည်။ ဝှံ့မြို့သည် တောင်ကုန်း တောင်တန်းများ ပေါများပြီး၊ ဒီရေရောက် ချောင်းငယ် မြောင်းငယ်များ ပါဝင်သည်။ (ငလျင်လှုပ်ခြင်း၊ မီးဘေး၊ မိုးခေါင်ဘေးအန္တရာယ် များယနေ့ အချိန် ထိမရှိခဲ့ပါ။) ဝှံ့မြို့နယ်၏ သဘာဝဘေးအန္တရာယ်များကျရောက်ခဲ့မှုအား အောက်ပါအတိုင်း ဖော်ပြအပ်ပါသည်-

စဉ်	သဘာဝဘေးအန္တရာယ်အမည်	ဖြစ်ပွားသည့် ခုနှစ်	သေ/ပျောက် ဦးရေ	အဆောက်အဦး ပျက်စီးဆုံးရှုံးမှု	ဆုံးရှုံးမှု တန်ဖိုး (သန်း)
၁	မာလာမုန်တိုင်း	၂၀၀၆	-	၈၇ %	၇၈၁.၇၇
၂	ရေဘေး	၂၀၁၁	-	၆၇ အိမ်	၁၀.၀၅
၃	မီးဘေး	၂၀၁၅	-	၁ အိမ်	၀.၀၆
၄	ရေဘေး	၂၀၁၅	-	၇၀ အိမ်	၂.၅၉
၅	လေဘေး	၂၀၁၅	-	၉၅ အိမ်	၃.၅၁
၆	-	၂၀၁၆	-	-	-
၇	မီး+ရေ+လေ	၂၀၁၇	-	၃၀ အိမ်	၁၇.၂၆
၈	မီး	၂၀၁၈	-	၉ အိမ်	၅.၆၈၈
၉	ရေ	၂၀၁၈	-	တံတား(၁)စင်း	

ကန့်သတ်

ကန့်သတ်

၉

အခန်း(၄)

လူဦးရေဆိုင်ရာအချက်အလက်များ

နေထိုင်သည့်တိုင်းရင်းသားလူမျိုးစုများ

၁၄။ ဝှမြို့နယ်တွင်နေထိုင်ကြသောလူမျိုးစုများမှာ အောက်ပါ

အတိုင်းဖြစ်ပါသည်-

စဉ်	လူမျိုး	နေထိုင်သည့် လူဦးရေ	မြို့နယ် လူဦးရေ	မြို့နယ်လူဦးရေ ၏ ရာခိုင်နှုန်း
၁	ကချင်	၇	၆၃၄၆၁	၁:၈၃၈၈
၂	ကယား	-	။	-
၃	ကရင်	၅၃	။	၁:၁၁၀၈
၄	ချင်း	၂၃၂၆	။	၁:၂၅
၅	မွန်	၈	။	၁:၇၃၄၀
၆	ဗမာ	၂၂၂၆	။	၁:၂၆
၇	ရခိုင်	၅၈၈၃၁	။	၁:၁
၈	ရှမ်း	၁၀	။	၁:၅၈၇၂
	စုစုပေါင်း	၆၃၄၆၁	၆၃၄၆၁	၁၀၀

ကန့်သတ်

ကန့်သတ်

၁၀

အိမ်ခြေ၊ အိမ်ထောင်စု၊ လူဦးရေ

၁၅။ ဝှံမြို့နယ်၏ ၂၀၁၈ခုနှစ် ၊ ဩဂုတ်လကုန်အထိ လူဦးရေမှာ အောက်ပါ အတိုင်းဖြစ်ပါသည်-

(က) အိမ်ခြေ/အိမ်ထောင်စု

စဉ်	အကြောင်းအရာ	အိမ်ခြေ	အိမ်ထောင်စု	ရပ်ကွက်	ကျေးရွာအုပ်စု	ကျေးရွာ
၁	မြို့နေ	၂၉၄၀	၃၀၀၅	၆	-	-
၂	ကျေးလက်နေ	၁၂၂၀၉	၁၂၆၄၅	-	၃၃	၁၅၆
	မြို့နယ်ချုပ်	၁၅၁၄၉	၁၅၆၅၀	၆	၃၃	၁၅၆

(ခ) လူဦးရေ

စဉ်	အကြောင်းအရာ	အသက်(၁၈) နှစ်အောက်			အသက်(၁၈) နှစ်အထက်			စုစုပေါင်း		
		ကျား	မ	ပေါင်း	ကျား	မ	ပေါင်း	ကျား	မ	ပေါင်း
၁	မြို့နေ	၂၂၉၇	၂၂၆၇	၄၅၆၄	၅၀၉၁	၅၆၀၉	၁၀၇၀၀	၇၃၈၈	၇၈၇၆	၁၅၂၆၄
၂	ကျေးလက်နေ	၇၇၁၂	၇၄၈၄	၁၅၁၉၆	၁၅၉၈၄	၁၇၀၁၇	၃၃၀၀၁	၂၃၆၉၆	၂၄၅၅၁	၄၈၂၄၇
	မြို့နယ်ချုပ်	၁၀၀၀၉	၉၇၅၁	၁၉၇၆၀	၂၁၀၇၅	၂၂၆၂၆	၄၃၇၀၁	၃၁၀၈၄	၃၂၃၂၇	၆၃၄၁၁

ကန့်သတ်

ကန့်သတ်

၁၁

လူဦးရေတိုးနှုန်းနှင့်ကျား/မအချိုး

၁၆။ ဝှံ့မြို့နယ်၏ ၂၀၁၈ ခုနှစ် လူဦးရေတိုးနှုန်းမှာ အောက်ပါ အတိုင်း ဖြစ်ပါသည်-

(က) လူဦးရေတိုးနှုန်းနှင့်ကျား/မအချိုး

စဉ်	ယခင် နှစ် လူဦး ရေ	ယခုနှစ် လူဦး ရေ	တိုး လာ ဦးရေ	တိုး နှုန်း	ကျား/မအချိုး		
					ကျား	မ	အ ချိုး
၁	၆၂၄၆၇	၆၃၄၆၁	၉၇၄	၀.၉၈	၃၁၀၈၄	၃၂၃၇၇	၁:၁.၀၀

(ခ) မွေးဖွား၊ သေဆုံး၊ ပြောင်းဝင်၊ ပြောင်းထွက်လူဦးရေ

စဉ်	မူလလူ ဦးရေ	မွေးဖွား ဦးရေ	သေဆုံး ဦးရေ	ပြောင်းဝင် ဦးရေ	ပြောင်း ထွက် ဦးရေ	လက်ရှိ လူဦးရေ
၁	၆၂၄၆၇	၄၂၁	၅၆	၆၇၂	၆၃	၆၃၄၆၁

ကိုးကွယ်သည့်ဘာသာ

၁၇။ ဝှံ့မြို့နယ်တွင် နေထိုင်ကြသူများ၏ ကိုးကွယ်သည့် ဘာသာ အလိုက် လူဦးရေမှာ အောက်ပါအတိုင်းဖြစ်ပါသည်-

စဉ်	မြို့နယ်/ မြို့	ဗုဒ္ဓ ဘာသာ	ခရစ် ယာန်	ဟိန္ဒူ ဘာသာ	အစ္စလာမ် ဘာသာ	နတ်	အခြား	ပေါင်း
၁	ဝ	၅၅၀၇၉	၂၂၃၃	-	-	-	-	၅၇၃၁၂
၂	ကျိန္တလီ	၆၀၅၆	၉၃					၆၁၄၉
	မြို့နယ်ချုပ်	၆၁၁၃၅	၂၃၂၆	-	-	-	-	၆၃၄၆၁

ကန့်သတ်

နိုင်ငံခြားသားများနေထိုင်မှု

၁၈။ ဝှမြို့နယ်အတွင်း နိုင်ငံခြားသားများ နေထိုင်သူဦးရေမှာ အောက်ပါအတိုင်းဖြစ်ပါသည်-

စဉ်	နိုင်ငံခြားသား လူမျိုး	နေထိုင်ဦးရေ	မြို့နယ်လူဦးရေ	မြို့နယ်လူဦးရေ ၏ ရာခိုင်နှုန်း
၁	မရှိပါ	-	၆၃၄၆၁	-

အခန်း(၅)

အုပ်ချုပ်ရေးဆိုင်ရာအချက်အလက်များ

အုပ်ချုပ်ရေးနယ်မြေဖွဲ့စည်းမှု

၁၉။ ဝှမြို့နယ်၏ အုပ်ချုပ်ရေးနယ်မြေဖွဲ့စည်းမှုမှာ အောက်ပါ အတိုင်းဖြစ်ပါသည်-

စဉ်	ခရိုင်	မြို့နယ်	မြို့	ရပ်ကွက်	ကျေးရွာ အုပ်စု	ကျေးရွာ
၁	သံတွဲ	၀	ကျိန္တလီ	၆	၃၃	၁၅၆

အုပ်ချုပ်ရေးမှူးရုံးများ

၂၀။ ဝှမြို့နယ်၏ မြို့နယ်၊ မြို့၊ ရပ်ကွက်နှင့် ကျေးရွာအုပ်စုအုပ်ချုပ်ရေးမှူးရုံးများမှာ အောက်ပါအတိုင်းဖြစ်ပါသည်-

စဉ်	မြို့နယ် အုပ်ချုပ်ရေးမှူး အမည်	မြို့နယ် ရုံး	မြို့ရုံး	ရပ်ကွက် ရုံး	ကျေးရွာ ရုံး
၁	ဦးအောင်မျိုးနိုင်	၁	၁	၆	၃၃

ကန့်သတ်

၁၃

ဌာနဆိုင်ရာရုံးများနှင့် ဝန်ထမ်းအင်အားစာရင်း

၂၁။ ဝှံမြို့နယ်အတွင်းရှိ ဌာနဆိုင်ရာများနှင့် ဝန်ထမ်းအင်အားစာရင်း အောက်ပါအတိုင်း ဖြစ်ပါသည်-

စဉ်	ဌာနဆိုင်ရာအမည်	ခွင့်ပြု			ခန့်ထား			လစ်လပ်		
		အရာရှိ အဆင့်	အခြား အဆင့်	ပေါင်း	အရာရှိ အဆင့်	အခြား အဆင့်	ပေါင်း	အရာရှိ အဆင့်	အခြား အဆင့်	ပေါင်း
၁	မြို့နယ်ထွေ/အုပ်ဦးစီးဌာန	၂	၈၇	၈၉	၂	၈၁	၈၃	-	၆	၆
၂	မြန်မာနိုင်ငံရဲတပ်ဖွဲ့	၃၆	၁၇၀	၂၀၆	၁၄	၉၇	၁၁၁	၂၂	၇၃	၉၅
၃	မီးသတ်ဦးစီးဌာန	၁	၃၆	၃၇	၁	၂၃	၂၄	-	၁၃	၁၃
၄	စည်ပင်သာယာရေးအဖွဲ့	၁	၄၈	၄၉	၁	၁၂	၁၃	-	၁၃	၁၃
၅	သ/မဦးစီးဌာန	၄	၃၈	၄၂	၂	၆	၈	၂	၃၂	၃၄
၆	စိုက်ပျိုးရေးဦးစီးဌာန	၁	၃၆	၃၇	၁	၁၁	၁၂	-	၂၅	၂၅
၇	ဆည်မြောင်း	-	-	-	-	-	-	-	-	-
၈	လယ်စီ/စာရင်အင်း	-	၂၄	၂၄	-	၁၇	၁၇	-	၇	၇
၉	တိ/မွေး/ကု	၁	၅	၆	၁	၄	၅	-	၁	၁
၁၀	ဆက်သွယ်ရေး	-	-	-	-	၁၉	၁၉	-	-	-

ကန့်သတ်

ကန့်သတ်

၁၄

စဉ်	ဌာနဆိုင်ရာအမည်	ခွင့်ပြု			ခန့်ထား			လစ်လပ်		
		အရာရှိ အဆင့်	အခြား အဆင့်	ပေါင်း	အရာရှိ အဆင့်	အခြား အဆင့်	ပေါင်း	အရာရှိ အဆင့်	အခြား အဆင့်	ပေါင်း
၁၁	မြို့နယ်ကော်မရှင်ရုံး	၁	၄	၅	-	၂	၂	၁	၂	၃
၁၂	စက်မှုကုန်ကြမ်း	-	-	-	-	၂	၂	-	-	-
၁၃	သစ်တော	၁	၄၅	၄၆	၁	၁၉	၂၀	-	၂၆	၂၆
၁၄	မြန်မာ့လျှပ်စစ်လုပ်ငန်း	-	၃၄	၃၄	-	၁၇	၁၇	-	၁၇	၁၇
၁၅	လဝက	၁	၂၄	၂၅	၁	၁၀	၁၁	-	၁၄	၁၄
၁၆	စီမံကိန်း	၃	၆	၉	၂	၄	၆	၁	၂	၃
၁၇	အား/ကာ	၁	၅	၆	၁	၄	၅	-	၁	၁
၁၈	ပညာရေး	၂၁	၁၄၀၀	၁၄၂၁	၁၇	၁၁၀၄	၁၁၂၁	၄	၂၉၆	၃၀၀
၁၉	ကျန်းမာရေး	၂၇	၂၅၃	၂၈၀	၆	၁၂၆	၁၃၂	၂၁	၁၂၇	၁၄၈
၂၀	တရားရုံး	၂	၆	၈	၁	၃	၄	၁	၃	၄

ကန့်သတ်

ကန့်သတ်

၁၅

စဉ်	ဌာနဆိုင်ရာအမည်	ခွင့်ပြု			ခန့်ထား			လစ်လပ်		
		အရာရှိ အဆင့်	အခြား အဆင့်	ပေါင်း	အရာရှိ အဆင့်	အခြား အဆင့်	ပေါင်း	အရာရှိ အဆင့်	အခြား အဆင့်	ပေါင်း
၂၁	ဥပဒေ	၁	၃	၄	၁	၃	၄	-	-	-
၂၂	စာရင်းရုံး	၁	၁၃	၁၄	၁	၁၁	၁၂	-	၂	၂
၂၃	ပြည်တွင်းအခွန်	၁	၈	၉	၁	၅	၆	-	၃	၃
၂၄	မြန်မာ့စီးပွားရေးဘဏ်	၁	၁၆	၁၇	၁	၁၃	၁၄	-	၃	၃
၂၅	လမ်းဦးစီး	၁	၁၅	၁၆	-	၁၂	၁၂	၁	၃	၄
၂၆	ပြန်/ဆက်	-	၁၂	၁၂	-	၈	၈	-	၄	၄
၂၇	သစ်ထုတ်ရေး	-	-	-	-	-	-	-	-	-
၂၈	ရောင်းစက်	၁	၁၀၅	၁၀၆	-	၂၅	၂၅	၁	၈၀	၈၁
၂၉	ရုပ်/သံ	-	၁၀	၁၀	-	၄	၄	-	၆	၆
၃၀	လယ်ယာဖွံ့ဖြိုးရေးဘဏ်	၁	၁၂	၁၃	-	၈	၈	၁	၄	၅

ကန့်သတ်

ကန့်သတ်
၁၆

စဉ်	ဌာနဆိုင်ရာအမည်	ခွင့်ပြု			ခန့်ထား			လစ်လပ်		
		အရာရှိ အဆင့်	အခြား အဆင့်	ပေါင်း	အရာရှိ အဆင့်	အခြား အဆင့်	ပေါင်း	အရာရှိ အဆင့်	အခြား အဆင့်	ပေါင်း
၃၁	လယ်ယာထွက်ကုန်	-	၄	၄	-	၄	၄	-	-	-
၃၂	ငါးလုပ်ငန်းဦးစီးဌာန	-	-	-	၁	၉	၁၀	-	-	-
၃၃	မိုးဇလ	-	၃	၃	-	၂	၂	-	၁	၁
၃၄	နတလ	-	-	-	-	-	-	-	-	-
၃၅	ဝန်းကျင်သားငှက်	၂	၇၉	၈၁	၁	၂၂	၂၃	၁	၅၇	၅၈
၃၆	ကျေးလက်ဖွံ့ဖြိုးတိုးတက် ရေးဦးစီးဌာန	၁	၂၆	၂၇	-	၁၄	၁၄	၁	၁၂	၁၃
၃၇	ကျေးလက်လမ်းဌာန	၁	၄	၅	-	၁	၁	-	၄	၄
၃၈	လူမှုဝန်ထမ်းဦးစီးဌာန	၁	၁၅	၁၆	-	၁၄	၁၄	၁	၁	၂
	စုစုပေါင်း	၁၁၅	၂၅၄၆	၂၆၆၁	၅၇	၁၇၁၆	၁၇၇၃	၅၈	၈၆၁	၉၁၉

ကန့်သတ်

တရားစီရင်ရေး

၂၂။ ၂၀၁၈ ခုနှစ်ဧပြီလမှ ၂၀၁၈ ခုနှစ် စက်တင်ဘာလကုန်အထိ တရားစီရင်ရေး ဆောင်ရွက်မှုအခြေအနေမှာ အောက်ပါအတိုင်း ဖြစ်ပါသည်-

(က) အမှုကြီး(၁၀)မျိုး

စဉ်	အမှုအမျိုးအစား	၂၀၁၈ခုနှစ်			
		ဖြစ်ပွားမှု	စုံဆိုမှု	ပိတ်သိမ်းမှု	လက်ကျန်မှု
၁	လူသတ်မှု	-	-	-	-
၂	ခါးပြဲမှု	-	-	-	-
၃	လူယက်မှု	-	-	-	-
၄	ပြန်ပေးဆွဲမှု	-	-	-	-
၅	မုဒိန်းမှု	-	-	-	-
၆	ဖောက်ထွင်းမှု	၁	၁	-	-
၇	တိရစ္ဆာန်ခိုးမှု	-	-	-	-
၈	နိုင်ငံတော်ပုန်ကန်မှု	-	-	-	-
၉	လက်နက်အရေးပေါ်မှု	-	-	-	-
၁၀	မတရားအသင်းမှု	-	-	-	-
စုစုပေါင်း		၁	၁	-	-

ကန့်သတ်

၁၈

(ခ) အခြားအမှု(၇)မျိုး

စဉ်	အမှုအမျိုးအစား	၂၀၁၈ခုနှစ်			
		ဖြစ်ပွားမှု	စွဲဆိုမှု	ပိတ်သိမ်းမှု	လက်ကျန်မှု
၁	၆(၁)မူ	-	-	-	-
၂	ခိုး(စက်)	-	-	-	-
၃	ခိုး(နှိုက်)	-	-	-	-
၄	ခိုး(၃၈၂)	၁	၁	-	-
၅	ခိုး(ရိုးရိုး)	-	-	-	-
၆	နာကျင်(ရိုးရိုး)	၉	၉	-	-
၇	နာကျင်(ယာဉ်)	၁၇	၁၅	၂	-
၈	ကျန်အခြား	၁၉	၁၉	-	-
စုစုပေါင်း		၄၅	၄၃	၂	-

(ဂ) ကြိုတင်ကာကွယ်မှု(၉)မျိုး

စဉ်	အမှုအမျိုးအစား	၂၀၁၈ ခုနှစ်			
		ဖြစ်ပွားမှု	စွဲဆိုမှု	ပိတ်သိမ်းမှု	လက်ကျန်မှု
၁	လက်နက်ပုန်း	-	-	-	-
၂	လောင်းကစား	-	-	-	-
၃	ပြည့်တန်ဆာ	-	-	-	-
၄	မူးယစ်	-	-	-	-
၅	ခြေချုပ်/ခံဝန်	-	-	-	-
၆	ကျင့် ၅၄/၅၅	-	-	-	-
၇	ရဲအက်	၉	၉	-	-
၈	မော်တော်ယာဉ်	-	-	-	-
၉	ယစ်မျိုးမှု	၂	၂	-	-
၁၀	ဗွီဒီယို	-	-	-	-
စုစုပေါင်း		၁၁	၁၁	-	-

ကန့်သတ်

လုံခြုံရေးဖြန့်ချိထားရှိမှု

၂၃။ ဝှမြို့နယ်၏လုံခြုံရေးဖြန့်ချိထားရှိမှုအခြေအနေမှာ အောက်ပါအတိုင်း ဖြစ်ပါသည်-

(က) တိုင်းစစ်ဌာနချုပ်/တပ်မ/တပ်ရင်း/တပ်ခွဲ/တပ်ဖွဲ့။

စဉ်	စစ်ဌာနချုပ်၊တပ်မ၊တပ်ရင်း	တည်နေရာ
၁	ခမရ(၅၆၂)တပ်ရင်း	မြို့မရပ်ကွက်
၂	ခမရ(၅၆၃)တပ်ရင်း	မြို့မရပ်ကွက်

(ခ) ရဲတပ်ဖွဲ့ တပ်ဖြန့်အင်အား

စဉ်	ရဲတပ်ရင်း/ ရဲတပ်ဖွဲ့အမည်	အရေအတွက်	လူ			အင်အား		
			အရေအတွက်			အရာရှိ အဆင့်	အခြား အဆင့်	ပေါင်း
			က	ခ	ဂ			
၁	မြို့နယ်ရဲတပ်ဖွဲ့မှူးရုံး	၁	-	-	-	၃	၁၁	၁၄
၂	ရဲစခန်း	၃	-	-	-	၉	၆၉	၇၈
၃	ရဲကင်း	၂	-	-	-	၂	၁၆	၁၈
၄	သတင်းတပ်ဖွဲ့	၁	-	-	-	၁	၃	၄
၅	မှုခင်းတပ်ဖွဲ့	-	-	-	-	-	-	-
စုစုပေါင်း		၆	-	-	-	၁၅	၉၉	၁၁၄

(ဂ) ရဲတပ်ဖွဲ့နှင့်လူဦးရေအချိုး

စဉ်	မြို့နယ်လူဦးရေ	တပ်ဖွဲ့ဝင်အင်အား	အချိုး
၁	၆၃၄၆၁	၁၁၁	၁:၅၇၁

(ဃ) မီးသတ်အင်အားနှင့် မီးသတ်ယာဉ်

စဉ်	မြို့နယ်	သန္ဓေအင်အား	အရန်အင်အား	စုစုပေါင်း	မီးသတ်ယာဉ်	ရေသယ်ယာဉ်	အထောက်အကူပြုယာဉ်	အပျော်စားစက်
၁	ဝှံမြို့နယ်	၃၇	၅၆၆	၅၈၀	၂	၁	-	-

(င) ပြည်သူ့စစ်အင်အား

စဉ်	မြို့နယ်	ပြည်သူ့စစ်တပ်ဖွဲ့အမည်	ခေါင်းဆောင်အမည်	အင်အား	မှတ်ချက်
၁	ဝှံမြို့နယ်	-	ရဲမှူးတင်ဝင်း	၁၁၇၀	

နယ်မြေအခြေအနေ

၂၄။ ဝှံမြို့နယ်သည် အဖြူရောင်နယ်မြေဖြစ်၍ အေးချမ်းတည်ငြိမ်မှုရှိသည့်မြို့နယ်တစ်ခုဖြစ်ပါသည်။

ငြိမ်းချမ်းရေးအဖွဲ့အစည်းများ/အကြမ်းဖက်သောင်းကျန်းသူများ

၂၅။ ဝှံမြို့နယ်တွင် ငြိမ်းချမ်းရေး အဖွဲ့အစည်းများ၊ အကြမ်းဖက်သောင်းကျန်းသူများမရှိပါ။

ကန့်သတ်

၂၁

ရွေးကောက်ပွဲဆိုင်ရာကိစ္စရပ်များ

၂၆။ မြို့နယ်၏ ရွေးကောက်ပွဲဆိုင်ရာ ကိစ္စရပ်များအား အောက်ပါ အတိုင်းဖော်ပြအပ်ပါသည်-

(က) မြို့နယ်ကော်မရှင်အဖွဲ့ခွဲ အဖွဲ့ဝင်စာရင်း

စဉ်	အမည်	အလုပ်အကိုင်	တာဝန်
၁	ဦးတင်မောင်ညွန့်	မူအုပ်(ငြိမ်း)	ဥက္ကဋ္ဌ
၂	ဦးအောင်မြင့်ဆန်း	သစ်လုပ်ငန်း	အဖွဲ့ဝင်
၃	ဦးအောင်ဆန်း	သ/မ(ငြိမ်း)	အဖွဲ့ဝင်
၄	ဦးမောင်မောင်	သ/မ(ငြိမ်း)	အဖွဲ့ဝင်
၅	ဒေါ်မြင့်မြင့်အေး	ဈေးရောင်း	အဖွဲ့ဝင်
၆	ဒေါ်မော်မော်ခိုင်	အလုပ်	အဖွဲ့ဝင်
၇	ဦးခင်မောင်မြင့်	လဝကဦးစီးမှူး	အဖွဲ့ဝင်
၈	ဒေါက်တာကောင်းစံမြတ်	မြို့နယ်ဆရာဝန်ကြီး	အဖွဲ့ဝင်
၉	ဦးအောင်မြတ်နိုင်	ဥပဒေအရာရှိ	အဖွဲ့ဝင်
၁၀	ဦးညွန့်ကြိုင်	မြို့နယ်ပညာရေးမှူး	အဖွဲ့ဝင်
၁၁	ဒေါ်နွဲ့နွဲ့ရီ	စာရင်းစစ်ဦးစီးအရာရှိ	အဖွဲ့ဝင်
၁၂	ဦးကျော်ဝင်း	စိုက်ပျိုးရေးဦးစီးမှူး	အဖွဲ့ဝင်
၁၃	ဒေါ်ရွှေရည်ဝင်းကျော်	ပြန်/ဆက်ဦးစီးမှူး	အဖွဲ့ဝင်
၁၄	ဦးနိုင်မင်းအေး	အမှုဆောင်အရာရှိ(စည်ပင်)	အဖွဲ့ဝင်
၁၅	ဦးမင်းဧရာထိုက်	ဒု-မြို့နယ်အုပ်ချုပ်ရေးမှူး	အဖွဲ့ဝင်
၁၆	ဦးကျော်စိုးအောင်	ကော်မရှင်ဦးစီးမှူး	အတွင်းရေးမှူး

ကန့်သတ်

ကန့်သတ်

၂၂

(ခ) မဲပေးပိုင်ခွင့်ရှိသူဦးရေ

စဉ်	မြို့နယ်/မြို့	မြို့နယ်/မြို့လူဦးရေ	ကျား	မ	ပေါင်း
၁	၈	၅၇၃၁၂	၁၉၀၁၂	၂၀၃၅၂	၃၉၃၆၄
၂	ကျိန္တလီ	၆၁၄၉	၂၀၆၃	၂၂၇၄	၄၃၃၇
မြို့နယ်ချုပ်		၆၃၄၆၁	၂၁၀၇၅	၂၂၆၂၆	၄၃၇၀၁

(ဂ) နိုင်ငံရေးပါတီများ

စဉ်	ပါတီ	ဥက္ကဋ္ဌ	အတွင်းရေးမှူး	အမှုဆောင် ဦးရေ	ပါတီ အင်အား
၁	ပြည်ထောင်စုကြံ့ခိုင်ရေး နှင့်ဖွံ့ဖြိုးရေးပါတီ	ဦးမြင့်အောင်	ဦးစိုးနီလတ်	၁၅	၅၂၃၉
၂	တိုင်းရင်းသားစည်းလုံး ညီညွတ်ရေးပါတီ	ဦးမောင်ကြွင်း	ဦးခင်မောင်မြင့်	၁၇	၂၇၁၅
၃	အမျိုးသားဒီမိုကရေစီအ ဖွဲ့ချုပ်	ဦးစိန်ကျော်	ဦးဉာဏ်ထွန်းမင်း	၁၉	၆၉၂၆
၄	ရခိုင်အမျိုးသားပါတီ	ဦးတင်ညို	ဦးဖေပု	၁၅	၅၅၀
၅	အရှိုချင်းအမျိုးသားပါတီ	ဦးဘရှင်	ဦးချိုထွန်း	၁၇	၆၆

ကန့်သတ်

(ဃ) ရွေးချယ်ခံရသော လွှတ်တော်ကိုယ်စားလှယ်များ

စဉ်	မြို့နယ်	လွှတ်တော် ကိုယ်စား လှယ်အမည်	ပါတီ/ တသီး ပုဂ္ဂလ အမည်	လွှတ်တော်အမည်
၁	ဝှမိမြို့နယ်	ဦးစိုးဝင်း	NLD	ပြည်နယ်လွှတ်တော် မဲဆန္ဒနယ် အမှတ်(၁)
၂	။	ဦးညီပု	NLD	ပြည်နယ်လွှတ်တော် မဲဆန္ဒနယ် အမှတ်(၂)
၃	။	ဦးမြင့်ဝေ	NLD	ပြည်သူ့လွှတ်တော်
၄	။	ဦးစိုးဝင်း	NLD	အမျိုးသားလွှတ်တော်

အခန်း(၆)

စီးပွားရေးဆိုင်ရာအချက်အလက်

စီးပွားရေးဆိုင်ရာ မြို့ငုံ သုံးသပ်ချက်

၂၇။ ဝှမိမြို့နယ်သည် ရခိုင်ပြည်နယ်အတွင်း တည်ရှိပြီး စီးပွားရေး ဖွံ့ဖြိုးတိုးတက်သော မြို့နယ် တစ်ခုဖြစ်ပါသည်။ မြို့နယ်အတွင်းရှိ ဒေသခံပြည်သူလူထုသည် စိုက်ပျိုးရေးလုပ်ငန်း၊ ရေလုပ်ငန်းတို့ကို အဓိကလုပ်ကိုင်ဆောင်ရွက်ကြပါသည်။ ဝှမိမြို့နယ်သည် သံတွဲ-ဝှ- ငါးသိုင်းချောင်း-ရန်ကုန် အဝေးပြေး ကားလမ်းမပေါ်တွင် တည်ရှိ၍ လမ်းပန်းဆက်သွယ်ရေးကောင်းမွန်သောမြို့နယ်ဖြစ်ပါသည်။ မြို့နယ် ၏အဓိကထွက်ကုန်မှာ ဆန်စပါး၊ ငါးပိ၊ ငါးခြောက် ဖြစ်ပြီး အခြား ဒေသများသို့တင်ပို့ရောင်းချပါသည်။

ကန့်သတ်

၂၄

မြေအသုံးချမှု

၂၈။ ဝှံ့မြို့နယ်၏ မြေအမျိုးအစားအလိုက် အသုံးချထားသည့် ဧကအား အောက်ပါ အတိုင်းဖော်ပြအပ်ပါသည်-

စဉ်	မြေအမျိုးအစား	ဧရိယာ(ဧက)
၁	အသားတင်စိုက်ပျိုးမြေဧရိယာပေါင်း	၃၈၄၈၆
	(က) လယ်မြေဧရိယာ	၂၅၅၅၃
	(ခ) ယာမြေ	-
	(ဂ) ကိုင်း/ကျွန်းမြေ	၁၅၂၉
	(ဃ) ဥယျာဉ်မြေ	၉၁၈၁
	(င) တောင်ယာမြေ	၉၇၈
	(စ) ခနိမြေ	၁၂၄၅
၂	လှုပ်ထားမြေဧရိယာ	၈၁၈
၃	စားကျက်မြေ	၇၄၇
၄	စက်မှုလုပ်ငန်းသုံးမြေ	၁၉
၅	မြို့ရွာနှင့် အခြားမြေ	၄၆၆၄.၂၀
၆	ကြိုးဝိုင်း	-
၇	ကြိုးပြင်ကာကွယ်တောဧရိယာ	၁၅၄၅၈၆.၈၀
၈	တောရိုင်း	၂၈၄၁၄၈
၉	မြေရိုင်း	၂၅၂၁၀
၁၀	စိုက်ပျိုးခြင်းမပြုနိုင်သောဧရိယာ	၅၇၇၉၀
	စုစုပေါင်း	၅၆၆၄၆၉

ဆည်မြောင်းတာဝန်များနှင့် ဆည်ရေသောက်ဧရိယာ

ကန့်သတ်

ကန့်သတ်

၂၅

၂၉။ ဝှမြို့နယ်ရှိ ဆည်မြောင်းတာဝန်များနှင့် ဆည်ရေသောက် ဧရိယာမှာ အောက်ပါအတိုင်းဖော်ပြအပ်ပါသည်-

(က) အစိုးရဆည်များ

စဉ်	ဆည်အမည်	အမျိုးအစား	ရေဝင်ဆန့်မှု ဧက(ပေ)	အကျိုးပြု (ဧက)
၁	ရဟိုင်ကွင်း	မြေသားတမံ	၆၂၅	၃၇
၂	ကမ်းသာယာ	မြေသားတမံ	၁၇၆၀	၃
	မြို့နယ်ချုပ်		၂၃၈၅	၄၀

(ခ) ကိုယ့်အားကိုယ်ကိုးဆည်များ

စဉ်	မြို့နယ်	ဆည်အမည်	အမျိုးအစား	ဆည်ရေသောက် ဧရိယာ	အကျိုး ပြုဧက
၁	ဝှမြို့နယ်	စည်ပင်တာ	ရေငန်တားတာ	၅၅	၅၅
၂	ဝှမြို့နယ်	ရဟိုင်ကွင်းတာ	ရေငန်တားတာ	၅၀	၅၀
၃	ဝှမြို့နယ်	ဂျိုင်ကောက်တာ	ရေငန်တားတာ	၆၀	၆၀
၄	ဝှမြို့နယ်	ညောင်ချောင်းတာ	ရေငန်တားတာ	၄၇	၄၇
၅	ဝှမြို့နယ်	ကျောက်ချွန်တာ	ရေငန်တားတာ	၉၉	၉၉
၆	ဝှမြို့နယ်	တောင်ပေါက်တာ	ရေငန်တားတာ	၅၀	၅၀
၇	ကျိန္တလီ	ကဇွန်းခင်းတာ	ရေငန်တားတာ	၇၀	၇၀
၈	ကျိန္တလီ	ကျင်းကြီးတာ	ရေငန်တားတာ	၃၅	၃၅
၉	ကျိန္တလီ	နန်ကသူတာ	ရေငန်တားတာ	၉၂	၉၂
၁၀	ကျိန္တလီ	ကူးတို့လေးတာ	ရေငန်တားတာ	၇၃၅	၇၃၅
၁၁	ကျိန္တလီ	ဦးဖိုးမှန်တာ	ရေငန်တားတာ	၅၅	၅၅
၁၂	ကျိန္တလီ	ကယုသောင်တာ	ရေငန်တားတာ	၇၅	၇၅

ကန့်သတ်

ကန့်သတ်
၂၆

(ဂ) မြစ်ရေတင်စီမံကိန်းများ

စဉ်	စီမံကိန်းအမည်	တည်နေရာ	အကျိုးပြု (ဧက)	မှတ်ချက်
	မရှိပါ။			

(ဃ) တာတမံများ/ ရေထိန်းတံခါး(အစိုးရ)

စဉ်	မြို့နယ်	တာတမံ/ရေထိန်းတံခါး			ကာကွယ်သည့် မြစ်/ချောင်း	အကျိုး ပြုဧက
		အမည်	အမျိုး အစား	အရှည် (ပေ)		
၁	ဝဋ္ဋမြို့နယ်	ဝေသာလီ	မြေသား တမံ	၈၆၀၀	-	၄၁၆
၂		စဉ့်အိုးချောင်း	။	၄၇၅	စဉ့်အိုးချောင်း	၃၈၅
၃		ဆားကျင်း	။	၁၂၁၅	ဆားကျင်း	၃၈၂
၄		ပြာတိုက်	။	၁၀၀၀	ပြာတိုက်	၃၆၅
မြို့နယ်ချုပ်		-	-	-	-	၁၁၃၂

ကန့်သတ်

၂၇

စိုက်ပျိုးရေးလုပ်ငန်း

၃၀။ ဝှံ့မြို့နယ်၏ စိုက်ပျိုးရေးလုပ်ငန်း ဆောင်ရွက်နိုင်မှု အခြေအနေမှာ အောက်ပါအတိုင်းဖြစ်ပါသည်-

(က) အဓိကသီးနှံ (၁၀)မျိုး စိုက်ပျိုးထုတ်လုပ်မှု

စဉ်	သီးနှံအမည်	၂၀၁၇-၂၀၁၈ လျာထားဧက		၂၀၁၇-၂၀၁၈ခုနှစ်			
				စိုက်	ရိတ်	နှုန်း	အထွက် (တင်း)
၁	စပါးပေါင်း	နွေ	၃၀	-	-	-	-
		မိုး	၂၄၂၅၈	၂၃၁၀၀	၂၃၁၀၀	၆၀.၇၀	၁၄၀၂၁၉၆
၂	မြေပဲ	မိုး	၄၁၉	၃၈၄	၃၈၄	၃၉.၂၂	၁၅၀၆၁
		ဆောင်း	၉၉၉၇	၉၅၈၆	၉၅၈၆	၅၀.၂၁	၄၈၁၃၁၃
၃	နှမ်း	မိုး	၁၆၀	၄၈	၄၈	၈.၄၂	၄၀၄
		ဆောင်း	၂၆၉	၂၁	၂၁	၆.၁၉	၁၃၀
၄	နေကြာ	-	၅၀၃	၁၁၉	၁၁၉	၂၂.၄၀	၂၆၆၆
၅	မတ်ပဲ	-	၁၆၃၅	၇၅၃	၇၅၃	၁၃.၄၄	၁၀၁၂၀
၆	ပဲတီစိမ်း	မိုး	-	-	-	-	-
		ဆောင်း	၂၁၅	၃၆	၃၆	၁၁.၂၈	၄၀၆
၇	ပဲစဉ်းငုံ	-	၃၅၀	၄၇	၄၇	၉.၈၁	၄၆၁
၈	ဝါ	-	-	-	-	-	-
၉	ကြံ	-	၂၅၉	၄၅	၄၅	၁၅.၄	၆၉၆
၁၀	အစေ့ထုတ်ပြောင်း	-	-	-	-	-	-

ကန့်သတ်

ကန့်သတ်

၂၈

(ခ) နှစ်ရှည်သီးနှံစိုက်ပျိုးမှု အခြေအနေ

စဉ်	သီးနှံအမည်	ရေတွက်ပုံ	စိုက်	ရိတ်	နှုန်း	ထွက်
၁	သစ်ဆိမ့်	-	၁၈	-	-	-
၂	ရာဘာ	ပေါင်	၂၆၁၁	၁၁၉	၆၄၀	၇၆၁၃၀
၃	အုန်း	လုံးရေ	၁၃၅၉	၁၃၅၉	၃၅၅၀	၄၇၉၂၅၀၀
၄	ကွမ်းသီး	ပိဿာ	၁၅၅	၁၅၀	၉၂၀.၀၀	၁၃၈၃၀၀၀
၅	ခနီ(အမိုး)	ပျစ်	၁၂၄၅	၁၂၃၄	၅၂၀၀	၆၄၁၆၈၀၀
၆	ငှက်ပျော	ခိုင်	၅၇၂	၅၇၂	၉၆၄	၅၄၉၄၈၀
၇	ကွမ်းရွက်	ပိဿာ	၇၉	၇၉	၃၅၉၂	၂၇၉၈၁၈
၈	သစ်သီးပင်	လုံးရေ	၃၀၄၀	၂၄၄၁	၃၀၈၀	၈၃၆၃၂၁၀
၉	ငရုပ်ကောင်း	ပိဿာ	၇၅၀	၆၅	၁၉၂	၁၂၄၈၀

(ဂ) အခြားဈေးကွက်ဝင်သီးနှံများစိုက်ပျိုးထုတ်လုပ်မှု

စဉ်	သီးနှံအမည်	စိုက်(ဧက)	ရိတ်(ဧက)	နှုန်း	အထွက်
၁	ကြက်သွန်နီ	-	-	-	-
၂	အာလူး	-	-	-	-

(ဃ) လယ်ယာသုံးစက်ကိရိယာ သုံးစွဲမှုအခြေအနေ

စဉ်	အစိုးရ					ပုဂ္ဂလိက					
	လယ်ထွန်စက်	လက်တွန်းထွန်စက်	မျိုးစေ့ချစက်	ရိတ်သိမ်းစက်	ရေစုပ်စက်	လယ်ထွန်စက်	လက်တွန်းထွန်စက်	မျိုးစေ့ချစက်	ရိတ်သိမ်းစက်	ရေစုပ်စက်	ချွေလေ့စက်
၁	၂	၉	၈	-	-	၁၀၇	၆၉	-	-	၆၇	၁၀

ကန့်သတ်

ကန့်သတ်

၂၉

(င) လယ်ယာသုံးထယ်၊ ထွန်နှင့် ကျွဲနွားကောင်ရေ

စဉ်	ထယ်	ထွန်	ကျွဲကောင်ရေ	နွားကောင်ရေ
၁	၂၇၉	၃၇၀၄	၃၆၇	၆၁၅၆

(စ) ဒေသတွင်း ဆန်ဖူလုံမှုရာခိုင်နှုန်း

စဉ်	အကြောင်းအရာ	ရေတွက်ပုံ	၂၀၁၆-၁၇ အမှန်	၂၀၁၇-၁၈ အမှန်	မှတ်ချက်
၁	လူဦးရေ	ဦး	၆၀၇၈၁	၆၂၂၂၃၈	
၂	စားသုံးမှု				
	-ကျေးလက်နေ	တင်း	၁၅×၄၆၅၇၇	၁၅×၄၇၆၉၆	
	-မြို့နေ	တင်း	၁၂×၁၃၇၈၁	၁၂×၁၄၅၄၂	
၃	ဝမ်းစာလိုအပ်ချက်	တင်း	၈၆၄၀၂၇	၈၈၉၉၄၄	
၄	စပါးစိုက်ဧကပေါင်း	ဧက	၂၄၀၅၈	၂၃၁၀၀	
	-အထွက်နှုန်း	တင်း	၆၈.၉၁	၆၀.၇၀	
	-အထွက်တင်း	တင်း	၁၆၅၇၇၉၂	၁၄၀၂၁၇၀	
၅	လာမည့်နှစ်စပါး	စိုက်ဧက	၂၃၁၀၀	၂၃၁၀၀	
၆	ချန်လှပ်ရမည့်တင်း	တင်း	၇၂၁၇၄	၆၉၃၀၀	
၇	အသုံးပြုတင်း	တင်း	၄၈၁၁၆	၄၆၂၀၀	
၈	ပိုလျှံမှု/လိုအပ်မှု	တင်း	(+)၆၇၃၄၇၅	(+)၃၉၆၇၂၆	
၉	ဝမ်းစာကျန်ရှိမှု	တင်း	၆၇၃၄၇၅	၃၉၆၇၂၆	
၁၀	ဖူလုံမှု	ရာနှုန်း	၁၆၈.၄၂	၁၃၉.၄၆	

ကန့်သတ်

ကန့်သတ်

၃၀

(ဆ) ဆီဖူလုံမှုရာခိုင်နှုန်း

စဉ်	အကြောင်းအရာ	ရေတွက်ပုံ	၂၀၁၆-၁၇ အမှန်	၂၀၁၇-၁၈ အမှန်	မှတ်ချက်
၁	လူဦးရေ	ဦး	၆၀၇၈၁	၆၂၂၃၈	
၂	လူတစ်ဦးတစ်နှစ်စားသုံးမှု	ပိဿာ	၆	၆	
	ဝမ်းစာလိုအပ်ချက်	ပိဿာ	၃၆၂၁၄၈	၃၇၃၄၂၈	
	ဆီထွက်မှု	ပိဿာ	၇၆၇၁၇၀	၈၃၃၀၂၀	
၃	အလေအလွင့်နှင့်အခြား	တင်း	၂၁၇၄၅	၂၄၈၈၁	
၄	ချန်လှပ်ရမည့်တင်း	တင်း	၅၅၄၃၂	၅၉၈၅၉	
	အသုံးပြုမှု	တင်း	၅၅၄၃၂	၅၉၈၅၉	
	ပိုလျှံမှု/လိုအပ်မှု	ပိဿာ	(+)၄၀၅၀၂၂	(+)၄၅၉၅၉၂	
၅	ဖူလုံမှု	ရာနှုန်း	၂၁၁.၈၄	၂၂၃.၀၀	

မွေးမြူရေးလုပ်ငန်းများ

၃၁။ ဝှံမြို့နယ်၏ မွေးမြူရေးလုပ်ငန်းဆောင်ရွက်နိုင်မှု အခြေအနေမှာ အောက်ပါအတိုင်းဖြစ်ပါသည်-

(က) မွေးမြူရေးဇုန်များ

စဉ်	ဇုန်အမည်	ကျွဲ	နွား	ဝက်	သိုး/ဆိတ်	ကြက်	ဘဲ	ငှက်
				မရှိပါ။				

ကန့်သတ်

ကန့်သတ်

၃၁

(ခ) မြို့နယ်မွေးမြူရေး(ကောင်ရေ)

စဉ်	ခုနှစ်	ကျွဲ	နွား	ဝက်	သိုး/ ဆိတ်	ကြက်	ဘဲ
၁	၉	၁၂၃၈	၁၂၄၃၆	၃၄၈၂၆	၁၈၃၉	၄၉၆၅၃၈	၂၅၈၇၃
၂	ကိုနွယ်	၁၁၁၂	၁၀၈၃၀	၂၅၂၂၅	၁၄၁၁	၄၇၅၂၉၃	၂၃၆၃၈
မြို့နယ်ချုပ်		၂၃၅၀	၂၃၂၆၆	၆၀၀၅၁	၃၂၅၀	၉၇၁၈၃၁	၄၉၅၁၁

(ဂ) အသားထုတ်လုပ်မှု (ပိဿာ)

စဉ်	ခုနှစ်	ကျွဲ	နွား	ဝက်	ကြက်	ဘဲ	သိုး/ဆိတ်
၁	၂၀၁၈ ခုနှစ် ဧပြီလမှ စက်တင်ဘာ လထိ	-	၂၉၁.၈	၅၄၉.၃	၁၇၈၀.၂	၈၉.၂	၃၈.၇

(ဃ) ကြက်/ ဘဲ/ ငုံး ဥထုတ်လုပ်မှု (လုံး)

စဉ်	ခုနှစ်	ကြက်ဥ	ဘဲဥ	ငုံးဥ
၁	၂၀၁၈ ခုနှစ် ဧပြီလမှ စက်တင်ဘာလထိ	၁၁၀၃၉.၄	၃၂၆၀.၁	-

(င) နို့ထွက်ပစ္စည်းထုတ်လုပ်မှုပိဿာ

စဉ်	ခုနှစ်	နို့စားနွား (ကောင်ရေ)	နို့ထွက် (ပိဿာ)	မှတ်ချက်
၁	၂၀၁၈ ခုနှစ် ဧပြီလမှ စက်တင်ဘာလထိ	၁၆	၁၁၈၆.၃	

ကန့်သတ်

(စ) ငါး၊ ပုစွန်မွေးမြူမှု အခြေအနေ

စဉ်	မြို့နယ်	ငါး			ပုစွန်		
		အရေအတွက် (ကန့်)	ဧက	ထုတ်လုပ်မှု (ပိဿာ)	အရေအတွက် (ကန့်)	ဧက	ထုတ်လုပ်မှု (ပိဿာ)
၁		-	-	--မရှိပါ--	-	-	
	မြို့နယ်ချုပ်						

(ဆ) ရေချို ရေငန် ငါးဖမ်းလုပ်ငန်းမှ အသားထုတ်မှု (တန်)

စဉ်	မြို့နယ်	ငါး			ပုစွန်		
		လေလံ အရေအတွက်	လုပ်ငန်း အရေအတွက်	ထုတ်လုပ်မှု (တန်)	လေလံ အရေအတွက်	လုပ်ငန်း အရေအတွက်	ထုတ်လုပ်မှု (တန်)
၁	၉	-	-	၂၆၂၃	-	-	၁၁၈၁

စက်မှုလက်မှုလုပ်ငန်း

၃၂။ ၉မြို့နယ်၏ စက်မှုလက်မှုလုပ်ငန်း ဆောင်ရွက်နိုင်မှု အခြေအနေမှာ အောက်ပါအတိုင်းဖြစ်ပါသည်-

(က) စက်မှုဇုန်များ

စဉ်	စက်မှုဇုန်အမည်	စက်ရုံအမည်	ထုတ်လုပ်သည့် ပစ္စည်းများ
၁		--မရှိပါ--	

(ခ) မြို့နယ်ရှိစက်ရုံများ

စဉ်	စက်ရုံအမည်	အမျိုးအစား	နိုင်ငံပိုင်	ပုဂ္ဂလိကပိုင်	လုပ်သားအင်အား
	ရွှေနန်းတော်	အရက်ချက်စက်ရုံ	-	၁	၁၁

(ဂ) မြို့နယ်အလုပ်ရုံများ

စဉ်	စက်ရုံအမည်	အမျိုးအစား	နိုင်ငံပိုင်	ပုဂ္ဂလိကပိုင်	လုပ်သားအင်အား
			--မရှိပါ--		

(ဃ) အိမ်တွင်းစက်မှုလက်မှုလုပ်ငန်းများ

စဉ်	စက်မှုလက်မှုလုပ်ငန်းအမျိုးအစား	အရေအတွက်	လုပ်သားအင်အား
၁	စက်ချုပ်လုပ်ငန်း	၄၉	၅၇
၂	ပန်းတိမ်လုပ်ငန်း	၇	၁၉
၃	ပန်းဘဲလုပ်ငန်း	၄	၈
၄	မုန့်လုပ်ငန်း	၃	၁၄
၅	အသေးစားစက်မှုလက်မှုလုပ်ငန်း	၃၇	၄၃
၆	ပရိဘောဂလုပ်ငန်း	၂၂	၂၇
	မြို့နယ်ချုပ်	၁၂၂	၁၆၈

သစ်တောလုပ်ငန်းဆောင်ရွက်မှုအခြေအနေ

၃၃။ ဝှံမြို့နယ်၏ သစ်တောလုပ်ငန်းနှင့် ပတ်သက်သော အချက်အလက်များမှာ အောက်ပါအတိုင်းဖြစ်ပါသည်-

(က) သစ်တောများ

စဉ်	အကြောင်းအရာ	ဧရိယာ (ဧက)	ပေါက်သည့် အပင်များ
၁	ကြိုးပိုင်	မရှိပါ	မရှိပါ
၂	ကြိုးပြင် (က)တောင်ညိုကြိုးပြင်ကာကွယ်တော (ခ)ဝှေ့ချောင်းကြိုးပြင်ကာကွယ်တော	၁၂၆၀၈၄.၁၇ ၂၈၅၀၂.၆၃	ကညင်၊ ကညောင်း တောင်စကိုင်း ၊ တောင်သရက်
	မြို့နယ်ချုပ်	၁၅၄၅၈၆.၈၀	

(ခ) စီးပွားဖြစ်သစ်တောစိုက်ခင်း

စဉ်	စိုက်ပျိုးသူ	နိုင်ငံပိုင်/ ပုဂ္ဂလိကပိုင်	စိုက် ဧက	တည်နေရာ	အပင် အမျိုး အစား	အရေ အတွက်
၁	သစ်တောဌာန	နိုင်ငံပိုင်	၅၀	ဝှေ့-ငသိုင်း ချောင်း(ကား လမ်း)	ပျဉ်းကတိုး	၂၇၀၀
၂	။	။	၅၀	။	။	၂၇၀၀
၃	။	။	၁၀၀	။	။	၅၄၀၀
၄	ဦးမြင့်ဆန်း	ပုဂ္ဂလိကပိုင်	၅၀	။	။	၂၇၀၀
၅	ဦးမင်းကျင်စံ	။	၂၀	။	။	၁၀၈၀၀
၆	ဦးထွန်းရွှေ	။	၅၀	။	။	၂၇၀၀
၇	ဦးမင်းကျင်စံ	။	၃၀	။	။	၁၆၂၀၀
၈	ဦးဝင်းမြင့်	။	၂၀	။	။	၁၀၈၀၀
၉	ဦးမြင့်ဆန်း	။	၅၀	။	။	၂၇၀၀
၁၀	သစ်တော	ကျေးရွာပိုင်	၅၀	။	။	၂၇၀၀
	မြို့နယ်ချုပ်		၄၇၀			၂၅၃၈၀၀

ကန့်သတ်

၃၅

(ဂ) သစ်ထုတ်လုပ်မှု

စဉ်	အမျိုးအစား	နိုင်ငံပိုင်	ပုဂ္ဂလိကပိုင်	ထုတ်လုပ်မှု(တန်)
၁	ကျွန်း	-	-	-
၂	ပျဉ်းကတိုး	-	-	-
၃	ပိတောက်	-	-	-
၄	ကညင်	-	-	-
၅	အင်/အင်ကြင်း	-	-	-
၆	အခြား	-	-	-
	မြို့နယ်ချုပ်	-	-	-

(ဃ) သစ်တောထွက်ပစ္စည်းများ

စဉ်	အမျိုးအစား	ရေတွက်ပုံ	ထုတ်လုပ်မှု
၁	ထင်း	တန်	၉၉၀
၂	မီးသွေး	။	-
၃	ဝါး	လုံးရေ	၉၀၀
၄	ကြိမ်	။	၆၀
၅	ခနိ	ဗျစ်	၃၁၁
၆	အင်တွဲ/ပွဲညွတ်	ပိဿ	၁၅၅
၇	လျှော်	။	၂၀၃
၈	ပျားရည်	။	၂၃

ကန့်သတ်

ကန့်သတ်

၃၆

တွင်းထွက်ပစ္စည်းထုတ်လုပ်မှုလုပ်ငန်း

၃၄။ ဂွမြို့နယ်၏ တွင်းထွက်ပစ္စည်း ထုတ်လုပ်မှုလုပ်ငန်းနှင့် ပတ်သက်သောအချက်အလက်များမှာအောက်ပါအတိုင်းဖြစ်ပါသည်-

(က) သတ္တုတူးဖော်ထုတ်လုပ်မှု

စဉ်	ခါတ်သတ္တု အမျိုးအစား	ထွက်ရှိသည့် ဒေသ	ထုတ်လုပ်မှု ပမာဏ	ထုတ်လုပ်မှုတန်ဖိုး (ကျပ်သန်းပေါင်း)
	--မရှိပါ--		-	-

(ခ) ကျောက်မျက်တူးဖော်မှု

စဉ်	လုပ်ငန်း တည်နေရာ	ကျောက်မျက်ရတနာအမျိုးအစား							
		ရွှေ	ငွေ	ကျောက် စိမ်း	နီလာ	စိန်	ပတ္တ မြား	ပုလဲ	စသည့်
		မရှိပါ							

စွမ်းအင်/လျှပ်စစ်ကဏ္ဍ

၃၅။ ဂွမြို့နယ်၏ စွမ်းအင်/လျှပ်စစ် ကဏ္ဍနှင့်ပတ်သက်သော အချက်အလက်များမှာ အောက်ပါအတိုင်း ဖြစ်ပါသည်-

(က) ရေနံထုတ်လုပ်မှု

စဉ်	ရေနံတွင်း အမည်	နိုင်ငံပိုင်	ပုဂ္ဂလိကပိုင်	တွင်း ရေ	တစ်နှစ် ထုတ်လုပ်မှု စည်ပေါင်း
		--မရှိပါ။--			

(ခ) ရေနံချက်စက်ရုံ

စဉ်	ရေနံချက်စက်ရုံ အမည်	နိုင်ငံပိုင်	ပုဂ္ဂလိကပိုင်	တစ်နှစ်ထုတ် လုပ်မှု စည်ပေါင်း
		--မရှိပါ။--		

ကန့်သတ်

ကန့်သတ်

၃၇

(ဂ) ဓာတ်ဆီ/ဒီဇယ်/ ဓာတ်ငွေ့အရောင်းဆိုင်များ

စဉ်	ဆိုင်အမည်	နိုင်ငံပိုင်	ပုဂ္ဂလိကပိုင်	တစ်နှစ်ရောင်းချမှုစည်ပေါင်း		
				ဓာတ်ဆီ	ဒီဇယ်	ဓာတ်ငွေ့
၁	ရွှေရိုးမ	-	၁	၂၅၀၀၀	၁၉၀၀၀	-
၂	ကျော်ဇံ	-	၁	၂၅၀၀၀	၇၅၀၀၀	-
	မြို့နယ်ချုပ်		၂	၅၀၀၀၀	၉၄၀၀၀	-

(ဃ) သဘာဝဓာတ်ငွေ့ပိုက်လိုင်း

စဉ်	ပိုက်လိုင်းအမည်	မြို့တွင်း		အရှည်မိုင်
		မှ	ထိ	
	--မရှိပါ--			

(င) သဘာဝဓာတ်ငွေ့ထုတ်လုပ်မှု

စဉ်	သဘာဝဓာတ်ငွေ့လုပ်ကွက်/ စက်ရုံအမည်	နိုင်ငံပိုင်	ပုဂ္ဂလိကပိုင်	တစ်နှစ်ထွက်ရှိမှု ကုဗပေပေါင်း
		--မရှိပါ။--		

(စ) သဘာဝဓာတ်ငွေ့အရောင်းဆိုင်များ

စဉ်	ဆိုင်အမည်	နိုင်ငံပိုင်	ပုဂ္ဂလိကပိုင်	ဓာတ်ငွေ့
၁		--မရှိပါ--		

(ဆ) လျှပ်စစ်ဓာတ်အားထုတ်လုပ်မှု/ရရှိမှု

စဉ်	စက်ရုံအမည်	အမျိုးအစား	နိုင်ငံပိုင်	ပုဂ္ဂလိကပိုင်	တစ်နှစ်ထွက်ရှိမှု kw
၁	ဂွဓာတ်အားခွဲရုံ	၆၆(11KVA)	၁	-	၁၀၀၀kw

ကန့်သတ်

ကန့်သတ်

၃၈

(ဇ) လျှပ်စစ်ဓါတ်အားခွဲရုံ

စဉ်	ဓါတ်အားခွဲရုံ အမည်	နိုင်ငံ ပိုင်	ပုဂ္ဂလိက ပိုင်	ရရှိမှု	ဖြန့်ဖြူးမှု
၁	ဂွဓါတ်အားခွဲရုံ	၁	-	၅၀၀၀kw	၁၀၀၀kw

(ဈ) ထရန်စဖော်မာအရေအတွက်

စဉ်	ထရန်စဖော်မာ အမျိုးအစား	အရေအတွက်	ရရှိမှု	ဖြန့်ဖြူးသည့် kw
၁	ဂွဓါတ်အားခွဲရုံ	၃၉	၅၀၀၀kw	၁၀၀၀kw

(က) လျှပ်စစ်ဓါတ်အားသုံးစွဲမှုအခြေအနေ

စဉ်	ဓါတ်အား ခွဲရုံ အမည်	လိုင်း	တပ်ဆင် အင်အား	သုံးစွဲ အင်အား	လိုအပ် ချက်
၁	ဂွဓါတ်အား ခွဲရုံ	၆၆ (11KVA)	၅၀၀၀ ကီလိုဝပ်	၁၀၀၀ ကီလိုဝပ်	၃၀၀၀ ကီလိုဝပ်

ကန့်သတ်

ကန့်သတ်

၃၉

ဆက်သွယ်ရေး

၃၆။ ဝှမြို့နယ်၏ ဆက်သွယ်ရေးကဏ္ဍနှင့် ပတ်သက်သော အချက်အလက်များမှာ အောက်ပါအတိုင်း ဖြစ်ပါသည်-

(က) စာတိုက်၊ ကြေးနန်း၊ တယ်လီဖုန်း၊ အင်တာနက်

စဉ်	မြို့နယ်	စာတိုက်	ကြေးနန်း	တယ်လီဖုန်း အရေအတွက်				လက်လှည့်ဖုန်း (လုံး)	အင်တာနက် လက်ခံသူဦးရေ	အင်တာနက် အသုံးပြုသူဦးရေ
				အော်တို ဖုန်း(လုံး)	IP star	Cord less	Mobile			
၁	ဝှ	၁	၁	၃၄	၄	-	၃၈၇၀၂	-	၂၄၇၀၈	၂၇၄၅၄
၂	ကျိန္တလီ	၁	၁	-	၁	-	၄၉၀၇	-	၄၈၀၀	၄၇၀၀
	မြို့နယ်ချုပ်	၂	၂	၃၄	၅	-	၄၃၆၀၉	-	၂၉၅၀၈	၃၂၁၅၄

ဝှမြို့နယ်တွင်လူဦးရေ(၆၃၄၆၁)ဦးရှိသည့်အနက်ဖုန်း(၄၃၆၀၉)လုံး အသုံးပြုလျက်ရှိသဖြင့်ဖုန်းသုံးစွဲမှုရာခိုင်နှုန်းမှာ(၆၈.၇၁%)ဖြစ်ပါသည်။

(ခ) အသံလွှင့်ရုံ/ထပ်ဆင့်လွှင့်ရုံ

စဉ်	မြို့နယ်/မြို့	အသံလွှင့်ရုံအမည်	လွှင့်အား	လွှင့်နိုင်သည့် ဧရိယာ	ထပ်ဆင့်အသံလွှင့်ရုံ အမည်	လွှင့်အား	လွှင့်နိုင်သည့် ဧရိယာ	မိုင်ရေီထု ခေန့် အရေအတွက်	ရေဒီယိုလွှင့်ရုံ အရေအတွက်
၁	ဝှ	-	-	-	ဝှ	၁၀၀	၁၀	၃	-
၂	ကျိန္တလီ	-	-	-	ကျိန္တလီ	၅၀	၄မိုင်	-	-
	မြို့နယ်ချုပ်	-	-	-				၁	-

ကန့်သတ်

ပို့ဆောင်ရေးနှင့် လမ်းပန်းဆက်သွယ်ရေးလုပ်ငန်း

၃၇။ ဝှံ့မြို့နယ်၏ ပို့ဆောင်ရေးနှင့် လမ်းပန်းဆက်သွယ်ရေး လုပ်ငန်း နှင့် ပတ်သက်သော အချက်အလက်များမှာ အောက်ပါ အတိုင်း ဖြစ်ပါသည်-

(က) လေကြောင်းလမ်း

စဉ်	လေဆိပ်/ ရဟတ်ယာဉ်ကွင်း အမည်	တည်နေရာ	မှတ် ချက်
၁	ရဟတ်ယာဉ်(၃)ကွင်း	ဝှံ့မြို့	

(ခ) ရေကြောင်းလမ်း

စဉ်	ရေကြောင်း လမ်းအမည်	မြို့နယ်အတွင်း		အ ရှည် ရေ မိုင်	ဆိပ်ကမ်း အရေအတွက်	
		မှ	ထိ		သင်္ဘော ဆိပ်	အ ခြား
၁	ဝှံ့-ပေါက်တူး	ဝှံ့	ပေါက်တူး	၁၂	-	၁
	မြို့နယ်ချုပ်	ဝှံ့	ပေါက်တူး	၁၂	-	၁

(ဂ) ရထားလမ်းနှင့် ဘူတာရုံများ

စဉ်	ရထားလမ်း အမည်	မြို့နယ်အတွင်း		အ ရှည် မိုင်	ဘူတာ အရေအတွက်	
		မှ	ထိ		ကြီး	သေး
		--မရှိပါ။--				

(ဃ) ကားဂိတ်များ

စဉ်	ကားဂိတ် အမည်	ပြေးဆွဲသည့် ခရီးစဉ်	ပြေးဆွဲသည့် ယာဉ် အမျိုးအစား	ပြေးဆွဲသည့် ယာဉ်စီးရေ
၁	ငွေမိုး	ဝ-ရန်ကုန်		၄
၂	ရွှေအင်ကြင်း	ဝ-ရန်ကုန်		၃
၃	ရွှေဝါဖူး	ဝ-ရန်ကုန်		၄
၄	သန့်သန့်လေး	ဝ-ရန်ကုန်		၃
၅	ရွှေမေတ္တာ	ဝ-ရန်ကုန်		၃
၆	မထသ(ဝ)	ဝ-သံတွဲ		၂
	မြို့နယ်ချုပ်			၁၉

ပြည်သူ့ဆောက်လုပ်ရေးလုပ်ငန်းများ

၃၈။ ပြည်သူ့ဆောက်လုပ်ရေး လုပ်ငန်းများမှာ အောက်ပါအတိုင်း ဖြစ်ပါသည်-

(က) ကားလမ်း

စဉ်	ကားလမ်း အမည်	မြို့နယ်တွင်း		မိုင် အရှည်
		မှ	ထိ	
၁	ဝ-သံတွဲ	ဝ	သံတွဲ	၈၃
၂	ဝ-ပုဇွန်ဖြေ	ဝ	ပုဇွန်ဖြေ	၅၅
၃	ဝ-ရတနာမြိုင်	ဝ	ရတနာမြိုင်	၃၅
၄	ဝ-ဆပ်သွား	ဝ	ဆပ်သွား	၂၃

(ခ) မြို့နယ်ချင်းဆက်လမ်းများ

စဉ်	လမ်းအမည်	အရှည် (မိုင်)	အမျိုးအစား			မှတ် ချက်
			ကတ္တရာ	ကျောက် ချော	မြေ သား	
၁	ဝွ-သံတွဲ	၈၃	၈၃ မိုင်	-	-	
၂	ဝွ-ငါးသိုင်းချောင်း	၅၅/၄	၅၅/၄ မိုင်	-	-	
	မြို့နယ်ချုပ်	၁၃၈/၄	၁၃၈/၄	-	-	

(ဂ) တံတားများ

(၁) ပေ (၁၈၀)အထက်တံတားများ

စဉ်	မြို့နယ် အမည်	တံတား အမည်	အရှည် (ပေ)	အမျိုးအစား	တည် ဆောက် ခုနှစ်	တည်နေရာ
၁	ဝွ	ဆပ်သွား	၆၆၀	သံကူကွန်ကရစ်	၁၉၉၉	ဆပ်သွား
၂		ကင်းပုံ	၄၂၀	သံကူကွန်ကရစ်	၂၀၀၂	ကင်းပုံ
၃		ကျိန္တလီ	၈၂၀	သံကူကွန်ကရစ်	၁၉၉၂	ရတနာမြိုင်
၄		ကျောက်ပါးစပ်	၃၀၀	ဂျာမန်တံတား	-	ကျောက်ပါးစပ်

ကန့်သတ်

၄၃

(၂) ပေ (၁၈၀)အောက်တံတားများ

စဉ်	ပေ(၅၀)မှ (၁၈၀)ရှိ တံတားအမည်	အ ရှည် ပေ	အမျိုး အစား	တည် ဆောက် နှစ်	သွားလာ နိုင်သည့် ယာဉ် ကား/ရထား	ပေ(၅၀) အောက် တံတား အရေ အတွက်
၁	ကိုင်းတောကွင်း	၆၀	ကွန်ကရစ်	၂၀၁၃	ကား	(၁၉၄) စင်း
၂	ချင်းကွင်း	၁၀၀	ကွန်ကရစ်	၂၀၁၂	ကား	
၃	ကန္တန်းခင်း	၇၀	ကွန်ကရစ်	၂၀၁၂	ကား	
၄	ကြွေချိုင်း	၁၀၀	ကွန်ကရစ်	၂၀၁၃	ကား	
၅	ချောင်းသာ	၁၀၀	ကွန်ကရစ်	-	ကား	
၆	ပုဂံတောင်	၆၀	သစ်သား	-	ကား	
၇	ရှော်ခေါင်းတောင်	၆၀	သစ်သား	-	ကား	
၈	ရှော်ခေါင်းတောင်	၆၀	သစ်သား	-	ကား	
၉	ရှော်ခေါင်းတောင်	၁၀၀	သစ်သား	-	ကား	
၁၀	ရှော်ဖြူတောင်	၆၀	သစ်သား	-	ကား	
မြို့နယ်ချုပ်		-	-	-		

(ဃ) လမ်းတံတားသုံးစက်ကိရိယာများ

စဉ်	လမ်းတံတားသုံးစက်ကိရိယာများ				လုပ်သား ဦးရေ
	မြေထိုး စက်	မြေကော် စက်	မြေကြိတ် စက်	မြေသယ် ယာဉ်	
	မရှိပါ				

(င) လမ်းတံတားအသုံးပြုခကောက်ခံသည့်လုပ်ငန်း

စဉ်	တိုးဂိတ် အမည်	တည်နေရာ	လမ်း/တံတားအရှည်		ကုမ္ပဏီ အဖွဲ့အစည်း လူပုဂ္ဂိုလ်
			မှ	ထိ	
	မရှိပါ				

ကန့်သတ်

ဟိုတယ်နှင့် ခရီးသွားလုပ်ငန်း

၃၉။ ဝဋ်မြို့နယ်ရှိ ဟိုတယ်နှင့်ခရီးသွားလုပ်ငန်းနှင့်ပတ်သက်သော အချက်အလက်များမှာ အောက်ပါအတိုင်း ဖြစ်ပါသည်-

(က) ဟိုတယ်၊ မိုတယ်၊ အင်း၊ တည်းခိုခန်း

(၁) ဟိုတယ်

စဉ်	ဟိုတယ် အမည်	ဟိုတယ်		အဆင့်	အခန်း ပေါင်း
		နိုင်ငံပိုင်	ပုဂ္ဂလိကပိုင်		
		--မရှိပါ။--			

(ဂ) မိုတယ်၊ အင်း၊ တည်းခိုခန်း

စဉ်	မိုတယ်အရေအတွက်	အင်း အရေအတွက်	တည်းခိုခန်း အရေအတွက်
၁	-	-	၈

(ခ) ကမ်းခြေနှင့် အပန်းဖြေနေရာများ

စဉ်	ကမ်းခြေ/အပန်းဖြေနေရာ အမည်	တည်နေရာ
၁	ကမ်းသာယာ	ဝဋ်မြို့
၂	မော်ရွှေချိုင့်	ဝဋ်မြို့
မြို့နယ်ချုပ်		

သမဝါယမအသင်းများ

၄၀။ ဝဋ်မြို့နယ်တွင်ရှိသောသမဝါယမအသင်းများမှာ အောက်ပါ အတိုင်းဖြစ်ပါသည်-

ကန့်သတ်

၄၅

စဉ်	မြို့နယ်/မြို့	သမဝါ ယမ အသင်းပေါင်း	သမဝါ ယမ အသင်းစုပေါင်း	မှတ် ချက်
၁	ဝ	၂၆	၁	
၂	ကျိန္တလီ	-	-	
မြို့နယ်ချုပ်		၂၆	၁	

စီးပွားရေးဆိုင်ရာ အခြေခံအဆောက်အအုံများ

၄၁။ ဝ/မြို့နယ်တွင်ရှိ သောစီးပွားရေးဆိုင်ရာ အခြေခံ အဆောက် အအုံများမှာ အောက်ပါအတိုင်း ဖြစ်ပါသည်-

(က) ကုမ္ပဏီ၊ ကုန်စည်ခိုင်၊ ပွဲရုံများ၊ ဈေးနှင့် ကုန်တိုက်များ

(ခ) ကုမ္ပဏီများ

စဉ်	ကုမ္ပဏီအမည်	ဆောင်ရွက်သည့် လုပ်ငန်း	တည်နေရာ
၁	ထူးမြတ်ကမ္ဘာ	တည်ဆောက်ပြုပြင်ရေး	မြို့မရပ်ကွက်
၂	ပြည်ခိုင်ခန့်	တည်ဆောက်ပြုပြင်ရေး	မြို့မရပ်ကွက်
၃	ငြိမ်းဝတီ	တည်ဆောက်ပြုပြင်ရေး	မြို့မရပ်ကွက်
၄	ရခိုင်ရတနာမြေ	တည်ဆောက်ပြုပြင်ရေး	ကျိန္တလီ
၅	သဇင်သုံးခိုင်	တည်ဆောက်ပြုပြင်ရေး	မြို့မရပ်ကွက်
၆	စွမ်းထက်သစ်	တည်ဆောက်ပြုပြင်ရေး	မြို့မရပ်ကွက်
၇	ရခိုင်တောင်ပိုင်းကြယ်	တည်ဆောက်ပြုပြင်ရေး	မြို့မရပ်ကွက်
၈	ဒွါရာဝတီ	တည်ဆောက်ပြုပြင်ရေး	ဆပ်သွား
၉	မင်းကြိုက်	တည်ဆောက်ပြုပြင်ရေး	ကင်းရုံး
၁၀	ဓနဒီပါ	တည်ဆောက်ပြုပြင်ရေး	မြို့မရပ်ကွက်
၁၁	မင်းပြည်သိမ်း	တည်ဆောက်ပြုပြင်ရေး	တိုင်ကျိုး

ကန့်သတ်

ကန့်သတ်
၄၆

(၂) ကုန်စည်ခိုင်များ

စဉ်	ကုန်စည်ခိုင်အမည်	ရောင်းဝယ်သည့်ပစ္စည်းများ	တည်နေရာ
	မရှိပါ		

(၃) ပွဲရုံများ

စဉ်	ပွဲရုံအမည်	ရောင်းဝယ်သည့်ပစ္စည်းများ	တည်နေရာ
	မရှိပါ		

(၄) ဈေးများ

စဉ်	ဈေးအမည်	တည်နေရာ	မှတ်ချက်
၁	ဂွမြို့မဈေး	မြို့မရပ်ကွက်	စည်ပင်သာယာပိုင်

(၅) ကုန်တိုက်များ

စဉ်	ကုန်တိုက်အမည်	တည်နေရာ	မှတ်ချက်
	မရှိပါ		

(ခ) ဘဏ်များ

စဉ်	မြို့နယ်	ဘဏ်ပေါင်း	အစိုးရပိုင်	ပုဂ္ဂလိကပိုင်	စုစုပေါင်း
၁	ဝ	၂	၁	၁	၂

(ဂ) စတိုးဆိုင်နှင့်အရောင်းဆိုင်များ

စဉ်	ဆိုင်အမျိုးအစား	အရေအတွက်
၁	စတိုးဆိုင်	၄
၂	ရွှေဆိုင်	-
၃	လျှပ်စစ်ပစ္စည်းဆိုင်	၁
၄	ဖုန်း/ဖုန်းပစ္စည်းအရောင်းဆိုင်	၄
၅	စာအုပ်ဆိုင်	-
၆	ဆေးဆိုင်	-
၇	စားသောက်ဆိုင်	၇
၈	လက်ဖက်ရည်ဆိုင်	၁၂
၉	ကုန်မာဆိုင်	၃
၁၀	စိုက်ပျိုးရေးပစ္စည်းဆိုင်	-
၁၁	ဝန်ဆောင်မှုလုပ်ငန်းဆိုင်	၂
၁၂	ဆောက်လုပ်ရေးပစ္စည်းဆိုင်	၁
၁၃	ဆန်ဆိုင်	-
၁၄	အဝတ်အထည်ဆိုင်	၂၁
၁၅	နိဗ္ဗာန်ကုန်ဆိုင်	-
	မြို့နယ်ချုပ်	၅၅

ကန့်သတ်

၄၈

စည်ပင်သာယာရေးလုပ်ငန်းများ

၄၂။ ဝှမြို့နယ် စည်ပင်သာယာရေးလုပ်ငန်းများမှာ အောက်ပါ အတိုင်းဖြစ်ပါသည်-

(က) ဈေးလုပ်ငန်း

စဉ်	မြို့နယ်/ မြို့	ဈေး အမည်	ဆိုင်ခန်း အရေအ တွက်	နိုင်ငံပိုင်	ပုဂ္ဂ လိက ပိုင်	တည် နေရာ
၁	ဝ	မြို့မဈေး	၁၀၅	နိုင်ငံပိုင်	-	မြို့မရပ် ကွက်
၂	ကျိန္တလီ	မြို့မပျံ ကျဈေး	၁၂	နိုင်ငံပိုင်	-	ကျိန္တလီ
၃	ဝ	ကင်းရုံး ပျံကျဈေး	-	-	-	ကင်းရုံး
မြို့နယ်ချုပ်			၁၁၇			

(ခ) သောက်သုံးရေရရှိရေးလုပ်ငန်း

စဉ်	စက်ရုံ အမည်	တည်နေရာ	အမျိုး အစား	(၁)ရက်ထုတ် လုပ်မှု(ဂါလံ)	ဖြန့်ဖြူးနိုင်မှု
	မရှိပါ				

(ဂ) သန့်ရှင်းရေးလုပ်ငန်း

စဉ်	သန့်ရှင်းရေးသုံးစက်ကိရိယာများ(စီး)				လုပ်သား ဦးရေ
	သန့်ရှင်းရေး ယာဉ်	မိလ္လာယာဉ်	ဖုန်စုပ်စက်	ရေစုပ်စက်	
၁	၁	-	-	၁	-

ကန့်သတ်

(ဃ) လမ်းတံတားလုပ်ငန်း

(၁) လမ်းလုပ်ငန်း

စဉ်	လမ်းပေါင်း	စုစုပေါင်းအရှည်မိုင်	ကတ္တရာလမ်းပေါင်း		ကျောက်ခင်းလမ်းပေါင်း		မြေသားလမ်းပေါင်း	
			လမ်း	မိုင်	လမ်း	မိုင်	လမ်း	မိုင်
၁	၃၈	၆.၂၄	၁၅	၃	၅	၁	၁၈	၂

(၂) တံတားလုပ်ငန်း

စဉ်	တံတားပေါင်းစင်း				
	သံ	ကွန်ကရစ်	အုတ်	သစ်သား	ပေါင်း
၁	-	၂၈	-	၂၀	၄၈

(၃) လမ်းတံတားသုံးစက်ကိရိယာများ

စဉ်	လမ်းတံတားသုံးစက်ကိရိယာများ				လုပ်သားဦးရေ
	မြေထိုးစက်	မြေကော်စက်	မြေကြိတ်စက်	မြေသယ်ယာဉ်	
	မရှိပါ				

ကန့်သတ်

၅၀

ပုံနှိပ်လုပ်ငန်းနှင့် မီဒီယာလုပ်ငန်းများ

၄၃။ ဝှမြို့နယ်တွင်ရှိသော ပုံနှိပ်တိုက်နှင့် မီဒီယာလုပ်ငန်းများမှာ အောက်ပါအတိုင်း ဖြစ်ပါသည်-

(က) ပုံနှိပ်လုပ်ငန်းနှင့် တေးသံသွင်း၊ ဗီဒီယို

စဉ်	မြို့နယ်	ပုံနှိပ်စက်		ကွန်ပျူတာ	မိတ္တူ	တေးသံသွင်း	ဗီဒီယို
		ဝပ်ပုံစံ	ပုံနှိပ်စက်				
၁	ဝှမြို့နယ်	-	ပုဂ္ဂလိကပိုင်	၈	၆	-	၂၁
၂	ကျိန္တလီ		ပုဂ္ဂလိကပိုင်	၅	၅	-	-

(ခ) မီဒီယာလုပ်ငန်းများ

စဉ်	သတင်းစာ/ ဂျာနယ် အမည်	တစ်ရက်/ တစ်ပတ်ထုတ် စောင်ရေ	ထုတ်ဝေ သည့်အဖွဲ့ အစည်း	ဖြန့်ဝေ သည့် စောင်ရေ	မှတ်ချက်
၁	မြန်မာ့အလင်း	-	-	၁၂	ဌာန/ပုဂ္ဂ လိက
၂	ကြေးမုံ	-	-	၈	ပုဂ္ဂလိက
၃	မြဝတီ	-	-	၂၂	ပုဂ္ဂလိက
၄	ဒို့ကျေးရွာ	-	-	၄၇	ဌာန/ပုဂ္ဂ လိက
၅	TheGlobalNew LightofMyanmar			၈	ဌာန
၆	7 Day New			၈	ပုဂ္ဂလိက

ကန့်သတ်

ကန့်သတ်

၅၁

ဌာနဆိုင်ရာများမှကောက်ခံရရှိငွေနှင့် ဌာနဆိုင်ရာများသို့ ရန်ပုံငွေ ခွဲဝေချထားမှု

၄၄။ ၅မြို့နယ်တွင်းရှိ ဌာနဆိုင်ရာအလိုက် အခွန်ကောက်ခံရရှိမှုနှင့် ဌာနဆိုင်ရာများသို့ ရန်ပုံငွေခွဲဝေချထားမှု စာရင်းမှာ အောက်ပါ အတိုင်းဖြစ်ပါသည်-

(က) ဌာနဆိုင်ရာအလိုက် အခွန်ကောက်ခံ ရရှိမှု

(ကျပ်သန်းပေါင်း)

စဉ်	ဌာနဆိုင်ရာအဖွဲ့အစည်း အမည်	ကောက်ခံရရှိငွေ	
		ကျပ်	\$
၁	အထွေထွေအုပ်ချုပ်ရေးဦးစီးဌာန	၆၉.၉၅၂	-
၂	သစ်တောဦးစီးဌာန	၂.၃၃	-
၃	ငါးလုပ်ငန်းဦးစီးဌာန	၅.၂၇	-
၄	ပြည်တွင်းအခွန်ဦးစီးဌာန	၃၂၅.၂၉၄	-
၅	ဆက်သွယ်ရေးလုပ်ငန်း	၁.၄၈	-
၆	မြို့နယ်စည်ပင်သာယာရေးအဖွဲ့	၈၄.၅၇၀	-
	စုစုပေါင်း	၄၈၈.၈၉၆	-

(ခ) ဌာနဆိုင်ရာများသို့ ရန်ပုံငွေခွဲဝေချထားမှု

စဉ်	ဌာနဆိုင်ရာအမည်	ပြည်ထောင်စု အစိုးရ ခွဲဝေချထား ငွေ	တိုင်း/ပြည်နယ် အစိုးရ ခွဲဝေချထားငွေ	စုစုပေါင်း
၁	အထွေထွေအုပ်ချုပ်ရေး ဦးစီးဌာန	-	၁၉၈၇၀၅၂၀၀	၁၉၈၇၀၅၂၀၀
၂	မြန်မာနိုင်ငံရဲတပ်ဖွဲ့	-	-	-
၃	လဝက/အမတ	-	၂၄၃၈၁၈၀၃	၂၄၃၈၁၈၀၃
၄	မြို့နယ်ဥပဒေရုံး	-	၅၂၇၈၆၁၉	၅၂၇၈၆၁၉
၅	မြို့နယ်တရားရုံး	-	၁၃၁၇၃၄၄၈	၁၃၁၇၃၄၄၈

ကန့်သတ်

ကန့်သတ်

၅၂

စဉ်	ဌာနဆိုင်ရာအမည်	ပြည်ထောင်စု အစိုးရ ခွဲဝေချထား ငွေ	တိုင်း/ပြည်နယ် အစိုးရ ခွဲဝေချထားငွေ	စုစုပေါင်း
၁	အထွေထွေအုပ်ချုပ်ရေး ဦးစီးဌာန	-	၁၉၈၇၀၅၂၀၀	၁၉၈၇၀၅၂၀၀
၆	မြန်မာ့စီးပွားရေးဘဏ်	-	၁၂၉၀၃၁၃၃၀	၁၂၉၀၃၁၃၃၀
၇	လယ်ယာဖွံ့ဖြိုးရေးဘဏ်	-	၁၅၁၈၉၀၄၁၅.၃၇	၁၅၁၈၉၀၄၁၅.၃၇
၈	မြို့နယ်စာရင်းရုံး	-	၁၄၁၀၆၆၀၀	၁၄၁၀၆၆၀၀
၉	မြို့နယ်စိုက်ပျိုးရေး	-	၁၃၅၇၂၄၆၄၅	၁၃၅၇၂၄၆၄၅
၁၀	မွေး/ကု	-	၁၀၈၆၃၄၆၆.၅၆	၁၀၈၆၃၄၆၆.၅၆
၁၁	ပြည်သူ့ဆောင်လုပ်ရေး	-	၁၄၁၁၉၃၀၀၀၀	၁၄၁၁၉၃၀၀၀၀
၁၂	မြို့နယ်ပြန်/ဆက်	-	၁၁၅၁၅၈၀၆	၁၁၅၁၅၈၀၆
၁၃	မြို့နယ်စည်ပင်	-	၈၁၆၀၀၀၀၀	၈၁၆၀၀၀၀၀
၁၄	မြို့နယ်ကျန်းမာရေး	၃၅၄၆၀၁၁၄၀	၇၁၆၅၀၀၀၀	၄၂၆၂၅၁၁၄၀
၁၅	မြို့နယ်လျှပ်စစ်	-	၁၉၇၀၁၀၅၀၀၀	၁၉၇၀၁၀၅၀၀၀
၁၆	မြို့နယ်ပညာရေးဌာန	၃၆၃၃၆၅၉၀၀	၉၆၄၂၅၀၀၀၀	၁၃၂၇၆၁၅၉၀၀
၁၇	မြို့နယ်အခွန်ဦးစီးဌာန	-	၃၆၉၉၄၅၄၃.၃၈	၃၆၉၉၄၅၄၃.၃၈
၁၈	ဆက်သွယ်ရေး	-	၁၀၂၀၀၀၀၀	၁၀၂၀၀၀၀၀
၁၉	မြို့နယ်စီမံကိန်း	-	၁၄၆၅၅၃၁၂	၁၄၆၅၅၃၁၂
၂၀	မြို့နယ်ကျေး/လက်	၂၅၄၄၇၀၀၀၀	၂၂၇၄၄၂၅၆၄	၄၈၁၉၁၂၅၆၄
၂၁	မြို့နယ်လယ်စိုက်ရေး	-	၄၅၃၉၇၀၃၇	၄၅၃၉၇၀၃၇
၂၂	မြို့နယ်သစ်တောဌာန	၆၄၈၄၁၇၉	၅၉၁၃၉၀၀၀	၆၅၆၂၃၁၇၉
၂၃	ကုန်သွယ်လယ်ယာ	-	၈၃၂၆၀၀၀	၈၃၂၆၀၀၀
၂၄	မြို့နယ်ငါးလုပ်ငန်း	-	၃၂၉၆၅၁၇၀	၃၂၉၆၅၁၇၀
၂၅	မြို့နယ်မိုးလေ	-	၄၇၅၆၃၄၄.၂၈	၄၇၅၆၃၄၄.၂၈
၂၆	ဝန်းကျင်သားငှက်	-	၆၅၈၁၅၄၁၅	၆၅၈၁၅၄၁၅
၂၇	မြို့နယ်သမ	-	၂၁၆၇၇၅၅၈	၂၁၆၇၇၅၅၈
၂၈	မြို့နယ်ထပ်ဆင့်လွှင့်	-	၄၁၆၄၀၀၀	၄၁၆၄၀၀၀

ကန့်သတ်

ကန့်သတ်

၅၃

စဉ်	ဌာနဆိုင်ရာအမည်	ပြည်ထောင်စု အစိုးရ ခွဲဝေချထားငွေ	တိုင်း/ပြည်နယ် အစိုးရ ခွဲဝေချထားငွေ	စုစုပေါင်း
၂၉	မြို့နယ်ရောင်း/စက်	-	၅၁၃၅၀၉၅၆.၅၉	၅၁၃၅၀၉၅၆.၅၉
၃၀	မြို့နယ်အား/ကာ	-	၂၀၃၀၄၀၀၀	၂၀၃၀၄၀၀၀
၃၁	မြို့နယ်သစ်ထုတ်	-	-	-
၃၂	မြို့နယ်ဆည်မြောင်း	-	-	-

ပြည်တွင်းအသားတင်ထုတ်လုပ်မှုနှင့်ဝန်ဆောင်မှုတန်ဖိုး

၄၅။ ဝှမြို့နယ်၏ ပြည်တွင်းအသားတင် ထုတ်လုပ်မှုနှင့် ဝန်ဆောင်မှုတန်ဖိုးကိုအောက်ပါအတိုင်း ဖော်ပြအပ်ပါသည်-

ကျပ်သန်းပေါင်း

စဉ်	အကြောင်းအရာ	၂၀၁၇-၁၈ ဧပြီလမှစက်တင်ဘာ လကုန်ထိ အသားတင် ထုတ်လုပ်မှု တန်ဖိုး	၂၀၁၈ ရည်မှန်းချက် တန်ဖိုး	၂၀၁၇-၁၈ ဧပြီလမှစက်တင်ဘာ လကုန်ထိ ဆောင်ရွက်နိုင်မှု		
				တန်ဖိုး	အကောင်အထည်ဖော်နိုင်မှု	တိုးတက်မှု %
၁	ထုတ်လုပ်မှုတန်ဖိုး	၁၂၁၉၃.၅	၁၂၈၄၀.၄	၁၂၉၀၂.၃	၁၀၀.၅	၅.၈
၂	ဝန်ဆောင်မှု	၁၁၈၇၃.၉	၁၂၅၈၂.၀	၁၂၄၂၉.၄	၉၈.၈	၄.၇
၃	ကုန်သွယ်မှု	၃၃၀၁.၆	၃၃၃၈.၁	၃၃၃၀.၇	၉၉.၈	၀.၉
၄	အသားတင်ထုတ်လုပ်မှု နှင့် ဝန်ဆောင်မှု	၂၇၃၆၉.၀	၂၈၇၆၀.၅	၂၈၆၆၂.၄	၉၉.၇	၄.၇

ကန့်သတ်

တစ်ဦးချင်းဝင်ငွေ

၄၆။ ဝှမြို့နယ်၏ တစ်ဦးချင်းဝင်ငွေကို အောက်ပါအတိုင်း ဖော်ပြအပ်ပါသည်-

စဉ်	မြို့နယ် အမည်	၂၀၁၅-၁၆	၂၀၁၆-၁၇	၂၀၁၇-၁၈
၁	ဝှမြို့နယ်	၁၂၂၉၀၂၈	၁၃၂၃၉၄၆	၁၆၀၇၃၃၈

အသက်မွေးဝမ်းကျောင်းလုပ်ငန်းအလိုက် အလုပ်လုပ်သူဦးရေ

၄၇။ ဝှမြို့နယ်၏အသက်မွေးဝမ်းကျောင်းလုပ်ငန်းအလိုက် အလုပ် လုပ်ကိုင်သူဦးရေမှာ အောက်ပါအတိုင်း ဖြစ်ပါသည်-

စဉ်	မြို့နယ်	အစိုးရဝန်ထမ်း	ဝန်ဆောင်မှု	စိုက်ပျိုးရေး	မွေးမြူရေး	အရောင်းအဝယ်	စက်မှုလက်မှု	ရေလုပ်ငန်း	ကျားမား	အခြား
၁	ဝှ	၁၇၇၃	၁၅၂	၆၇၄၂	၂၇၇၄	၃၂၄၃	၂၂၇	၃၇၂၇	၂၂၄၃၇	၂၆၂၆

အလုပ်လုပ်နိုင်သူဦးရေနှင့် အလုပ်လက်မဲ့ဦးရေ

၄၈။ ဝှမြို့နယ်တွင်ရှိသော အလုပ်လုပ်နိုင်သူဦးရေနှင့် အလုပ် လက်မဲ့ နှုန်းကို အောက်ပါအတိုင်း ဖော်ပြအပ်ပါသည်-

စဉ်	မြို့နယ်	အလုပ်လုပ်နိုင်သူ ဦးရေ	လုပ်ငန်းခွင်ရှိ လုပ်သား ဦးရေ	အလုပ်လက်မဲ့ ဦးရေ	အလုပ်လက်မဲ့ ရာခိုင်နှုန်း
၁	ဝှမြို့နယ်	၄၃၇၀၁	၄၁၀၇၅	၂၆၂၆	၆.၀%

ကန့်သတ်

၅၅

အခန်း(၇)

လူမှုရေးဆိုင်ရာအချက်အလက်များ

ပညာရေးကဏ္ဍ

၄၉။ ဝှံ့မြို့နယ်တွင်ရှိသော ပညာရေးဆိုင်ရာ အချက်အလက်များ အားအောက်ပါအတိုင်း ဖော်ပြအပ်ပါသည်-

(က) အဆင့်မြင့်ပညာ

စဉ်	တက္ကသိုလ်/ ကောလိပ်/ သိပ္ပံကျောင်း အမည်	တည် နေရာ	အကျယ် အဝန်း (ဧက)	ဆရာ/မ ဦးရေ	ကျောင်း သား/သူ ဦးရေ	ဆရာနှင့် ကျောင်းသားအချိုး
			--မရှိပါ။--			

(ခ) အခြေခံပညာ

(၁) အထကကျောင်းများ

စဉ်	ကျောင်း အမည်	တည် နေရာ	အ ကျယ် အဝန်း	ဆရာ/ ဆရာမ ဦးရေ	ကျောင်း သား/ သူဦးရေ	ဆရာနှင့် ကျောင်းသား အချိုး
၁	ဝ	ရွာမရပ်ကွက်	၆.၅၄	၃၆	၈၁၃	၁:၂၃
၂	ရဟိုင်ကူးတို့	ရဟိုင်ကူးတို့	၃.၄၁	၂၇	၄၅၂	၁:၁၇
၃	ကျိန္တလီ	အမှတ်(၂)	၅.၉၀	၃၉	၇၁၃	၁:၁၈
၄	ရတနာမြိုင်	ရတနာမြိုင်	၃.၆၆	၂၂	၃၀၁	၁:၁၄
၅	ဆပ်သွား	ဆပ်သွား	၄.၂၆	၂၈	၅၁၉	၁:၁၉
၆	ရေကျော်	ရေကျော်	၂.၁၅	၂၂	၁၆၈	၁:၈
၇	တောင်ပေါက်	တောင်ပေါက်	၄.၅၀	၂၂	၂၁၁	၁:၁၀
၈	ဘိုကလေး	ဘိုကလေး	၀.၉၄	၂၁	၂၀၉	၁:၁၀
	မြို့နယ်ချုပ်			၂၁၇	၃၃၈၆	၁:၁၆

ကန့်သတ်

ကန့်သတ်
၅၆

(၂) အထကကျောင်းခွဲများ

စဉ်	ကျောင်း အမည်	တည်နေရာ	အ ကျယ် အဝန်း (ဧက)	ဆရာ/ ဆရာမ ဦးရေ	ကျောင်း သား/ သူဦးရေ	ဆရာနှင့် ကျောင်း သား အချိုး
၁	ညောင်ချောင်း	ညောင်ချောင်း	၁.၁၈	၂၀	၂၄၈	၁:၁၂
၂	တိုင်ကျိုး	တိုင်ကျိုး	၁.၅၇	၂၈	၃၃၁	၁:၁၂
၃	ရွှေဦးကွင်း	ရွှေဦးကွင်း	၂.၉၆	၂၁	၂၄၃	၁:၁၂
၄	စေတီကွင်း	စေတီကွင်း	၅.၀၄	၂၀	၁၇၇	၁:၉
မြို့နယ်ချုပ်				၈၉	၉၉၉	၁:၁၁

(၃) အလကကျောင်းများ

စဉ်	ကျောင်း အမည်	တည်နေရာ	အကျယ် အဝန်း (ဧက)	ဆရာ/ ဆရာ မ ဦးရေ	ကျောင်း သား/ သူ ဦးရေ	ဆရာနှင့် ကျောင်းသား အချိုး
၁	မြို့သစ်	မြို့သစ်	၄.၇၆	၁၉	၃၆၃	၁:၁၉
၂	ဂန့်ဂေါ်တောင်	ဂန့်ဂေါ်တောင်	၂.၅၈	၁၅	၁၆၀	၁:၁၁
၃	ကွင်းကြီး	ကွင်းကြီး	၁.၅၈	၁၀	၁၀၅	၁:၁၁
၄	ကြွေချိုင်	ကြွေချိုင်	၂.၀၃	၁၂	၁၂၆	၁:၁၁
၅	ဒေါင်းချောင်း	ကွင်းကြီး	၀.၃၆	၁၂	၂၆၁	၁:၂၂
မြို့နယ်ချုပ်				၆၈	၁၀၁၅	၁:၁၆

(၄) အလကကျောင်းခွဲများ

စဉ်	ကျောင်းအမည်	တည်နေရာ	အကျယ်အဝန်း (ဧက)	ဆရာ/မ ဦးရေ	ကျောင်းသား/သူ ဦးရေ	ဆရာနှင့်ကျောင်းသားအချိုး
၁	ရဟိုင်ကွင်း	ရဟိုင်ကွင်း	၁.၄	၁၄	၂၀၂	၁:၁၄
၂	မကျေးငူ	မကျေးငူ	၀.၇၈	၁၂	၂၁၀	၁:၁၈
၃	ကျောက်ချွန်	ကျောက်ချွန်	၀.၈	၁၀	၁၉၈	၁:၂၀
	မြို့နယ်ချုပ်			၃၆	၆၁၀	၁:၁၇

(၅) မူလတန်းလွန်ကျောင်းများ

စဉ်	မြို့နယ် / မြို့	ကျောင်းအရေအတွက်	ဆရာ/ဆရာမ ဦးရေ	ကျောင်းသား/သူ ဦးရေ	ဆရာနှင့်ကျောင်းသားအချိုး
၁	၄	၁၉	၁၄၁	၁၅၂၆	၁:၁၁
၂	ကျိန္တလီ	၉	၆၈	၆၄၂	၁:၉
	မြို့နယ်ချုပ်	၂၈	၂၀၉	၂၁၆၈	၁:၁၁

(၆) အမကကျောင်းများ

စဉ်	ကျောင်းအရေအတွက်	ဆရာ/ဆရာမ ဦးရေ	ကျောင်းသား/သူ ဦးရေ	ဆရာနှင့်ကျောင်းသားအချိုး
၁	၇၈	၆၂၃	၅၈၈၆	၁:၉

ကန့်သတ်

၅၈

(ဂ) မူလတန်းကြိုကျောင်း

စဉ်	ကျောင်းအမည်	ဆရာ/ ဆရာမ ဦးရေ	ကျောင်း သား/သူ ဦးရေ	အချိုး
၁	ကင်းရုံး(၁)	၉	၉၆	၁:၁၀
၂	အထက(ရဟိုင်ကူးတို့)	၃	၃၃	၁:၁၁
၃	အထက(ခွဲ)ညောင်ချောင်း	၃	၂၄	၁:၈
၄	ကျိန္တလီအမှတ်(၂)	၂	၂၀	၁:၁၀
	မြို့နယ်ချုပ်	၁၇	၁၇၄	၁:၁၀

(ဃ) ဘုန်းတော်ကြီးသင် ပညာရေးကျောင်း

စဉ်	ကျောင်း အမည်	တည်နေရာ	ဆရာ/ဆရာမ ဦးရေ	ကျောင်း သား/သူ ဦးရေ	အချိုး
၁	ဘိုကလေး	ဘိုကလေး	၄	၄၄	၁:၁၁

(င) ကျောင်းနေအရွယ်ကလေးများ ကျောင်းအပ်နှံမှု

စဉ်	မြို့နယ် မြို့	(၅)နှစ်ပြည့်ကလေး			ကျောင်းအပ်နှံမှု			ကျောင်း အပ်နှံမှု %
		ကျား	မ	ပေါင်း	ကျား	မ	ပေါင်း	
၁	ဝ	၃၂၃	၃၁၈	၆၄၁	၃၂၆	၃၁၂	၆၃၈	၉၉.၅၃
၂	ကျိန္တ လီ	၁၉၈	၁၆၀	၃၅၈	၁၉၁	၁၅၃	၃၄၄	၉၆.၀၈
	မြို့နယ်ချုပ်	၅၂၁	၄၇၈	၉၉၉	၅၁၇	၄၆၅	၉၈၂	၉၈.၂၉

ကန့်သတ်

ကန့်သတ်

၅၉

(စ) တက္ကသိုလ်ဝင်တန်း အောင်မြင်မှု

စဉ်	မြို့နယ်	၂၀၁၆-၂၀၁၇				၂၀၁၇-၂၀၁၈			
		စာရင်းရှိ	ဖြေဆို	အောင်မြင်	ရာခိုင်နှုန်း	စာရင်းရှိ	ဖြေဆို	အောင်မြင်	ရာခိုင်နှုန်း
၁	ဝ	၇၈၆	၇၃၈	၂၆၈	၃၆.၃၁	၇၉၉	၇၄၀	၂၆၀	၃၅.၁၄
၂	ကျိန္တလီ	၄၁၅	၃၇၆	၅၆	၁၄.၈၉	၃၇၇	၃၄၀	၇၃	၂၁.၄၇
မြို့နယ်ချုပ်		၁၂၀၁	၁၁၁၄	၃၂၄	၂၉.၀၈	၁၁၇၆	၁၀၈၀	၃၃၃	၃၀.၈၃

(ဆ) စာတတ်မြောက်မှု ရာနှုန်းအခြေအနေ

စဉ်	မြို့နယ်/ မြို့	(၁၅)နှစ် အထက် လူဦးရေ	စာတတ် မြောက် ဦးရေ	စာတတ် မြောက် မှုနှုန်း
၁	ဝ	၁၃၂၀၀	၁၃၁၀၆	၉၉.၂၈
၂	ကျိန္တလီ	၁၀၀၄၇	၉၈၉၄	၉၈.၄၇
မြို့နယ်ချုပ်		၂၃၂၄၇	၂၃၀၀၀	၉၈.၉၃

(ဇ) သင်ကြားမှု၊ သင်ယူမှု၊ အထောက်အကူပြုစာသင်ခန်း များဖွင့်လှစ်နိုင်မှုအခြေအနေ

(၁) အထကကျောင်းများ

စဉ်	မြို့နယ်/ မြို့	အထက်တန်းကျောင်း					
		စာရင်းရှိ	Media တပ်ပြီး	3PLT တပ်ပြီး	2PLT တပ်ပြီး	1PLT တပ်ပြီး	ပေါင်း
၁	ဝ	-	၁	၃	-	-	၄
၂	ကျိန္တလီ	-	၁	၃	-	-	၄
မြို့နယ်ချုပ်		-	၂	၆	-	-	၈

ကန့်သတ်

ကန့်သတ်
၆၀

(၂) အလက ကျောင်းများ

ဇွဲ	မြို့နယ်/ မြို့	အလယ်တန်းကျောင်း					ပေါင်း
		စာရင်းရှိ	Media တပ်ပြီး	3PLT တပ်ပြီး	2PLT တပ်ပြီး	1PLT တပ်ပြီး	
၁	၀	-	-	၄	၂	-	၆
၂	ကျိန္တလီ	-	-	၂	၀	-	၂
မြို့နယ်ချုပ်		-	-	၆	၂	-	၈

(၃) အမက ကျောင်းများ

ဇွဲ	မြို့နယ်/ မြို့	မူလတန်းကျောင်း					ပေါင်း
		စာရင်းရှိ	Media တပ်ပြီး	3PLT တပ်ပြီး	2PLT တပ်ပြီး	1PLT တပ်ပြီး	
၁	၀	-	-	-	-	၄၅	၄၅
၂	ကျိန္တလီ	-	-	-	-	၃၃	၃၃
မြို့နယ်ချုပ်		-	-	-	-	၇၈	၇၈

(၅) စာကြည့်တိုက်များ ဖွင့်လှစ်နိုင်မှု

စဉ်	မြို့နယ်/ မြို့	အုပ်ချုပ် ရေး	ပညာ ရေး	ပြန် ဆက်	ဘုန်း ကြီး ကျောင်း	အ ခြား	ပေါင်း
၁	၀	၁	၃	၁၉	၁	၂၉	၅၃
၂	ကျိန္တလီ	၁	၁	၁	-	-	၃
မြို့နယ်ချုပ်		၂	၄	၂၀	၁	၂၉	၅၆

ကန့်သတ်
၆၁

(ည) ပညာရေးအတွက် အစိုးရအသုံးစရိတ်

စဉ်	လျာထားငွေ	ခွဲဝေချထားငွေ	သုံးစွဲငွေ	ပြန်အပ်ငွေ
၁	၁၃၂၇၆၁၅၉၀၀	၁၃၂၇၆၁၅၉၀၀	၁၃၂၇၆၁၅၉၀၀	-
မြို့ချုပ်	၁၃၂၇၆၁၅၉၀၀	၁၃၂၇၆၁၅၉၀၀	၁၃၂၇၆၁၅၉၀၀	-

ကျန်းမာရေးကဏ္ဍ

၅၀။ ဝှံမြို့နယ်၏ ကျန်းမာရေးကဏ္ဍဆိုင်ရာအချက်အလက်များမှာ အောက်ပါအတိုင်းဖြစ်ပါသည် -

(က) ဆေးရုံများ

စဉ်	ဆေးရုံအမည်	တည်နေရာ	အစိုးရ/ ပုဂ္ဂလိက	ကုတင် အရေ အတွက်
၁	ဝှံမြို့နယ်ပြည်သူ့ဆေးရုံ	ကင်းရုံးရပ်ကွက်	အစိုးရ	၅၀
၂	ကျိန္တလီမြို့တိုက်နယ်ဆေးရုံ	အမှတ်(၁)	အစိုးရ	၁၆
၃	ဆပ်သွားတိုက်နယ်ဆေးရုံ	ဆပ်သွား	အစိုးရ	၁၆
	၃		-	၈၂

(ခ) ဆေးပေးခန်းများ

စဉ်	ဆေးရုံအမည်	တည်နေရာ	အစိုးရ/ ပုဂ္ဂလိက	ကုသ သည့် ရောဂါ အမျိုး အစား
၁	ဝှံမြို့နယ်ပြည်သူ့ဆေးရုံ	ကင်းရုံးရပ်ကွက်	အစိုးရ	အထွေထွေ
၂	ကျိန္တလီမြို့တိုက်နယ်ဆေးရုံ	အမှတ်(၁)	အစိုးရ	အထွေထွေ
၃	ဆပ်သွားတိုက်နယ်ဆေးရုံ	ဆပ်သွား	အစိုးရ	အထွေထွေ

ကန့်သတ်
၆၂

(ဂ) ကျေးလက်ကျန်းမာရေးဌာန/ဌာနခွဲ

စဉ်	ကျေးလက် ကျန်းမာရေးဌာနအမည်	တည်နေရာ
၁	ဆပ်သား	ဆပ်သား
၂	ညောင်ချောင်း	ညောင်ချောင်း
၃	တောင်ပေါက်	တောင်ပေါက်
၄	ကျိန္တလီ	ကျိန္တလီ
၅	ရတနာမြိုင်	ကုလားပြင်
၆	ဘိုကလေး	ဘိုကလေး
ပေါင်း	၆	
စဉ်	ကျေးလက် ကျန်းမာရေးဌာနခွဲအမည်	တည်နေရာ
၁	တိုင်ကျိုး	တိုင်ကျိုး
၂	ရွှေဦးကွင်း	ရွှေဦးကွင်း
၃	ကင်းပုံ	ကင်းပုံ
၄	ကျောင်းတောင်	ကျောင်းတောင်
၅	ရဟိုင်းကူးတို့	ရဟိုင်းကူးတို့
၆	လောင်ကျိုး	လောင်ကျိုး
၇	တင်းတော	တင်းတော
၈	ရွာသစ်ကုန်း	ရွာသစ်ကုန်း
၉	ပေါက်တူး	ပေါက်တူး
၁၀	ဒေါင့်ချောင်း	ဒေါင့်ချောင်း
၁၁	ရွှေယချိုင်	ရွှေယချိုင်
၁၂	သစ်ကောက်	သစ်ကောက်

ကန့်သတ်
၆၃

စဉ်	ကျေးလက် ကျန်းမာရေးဌာနခွဲအမည်	တည်နေရာ
၁၃	ဒိုးတန်း	ဒိုးတန်း
၁၄	ပုန်းညက်	ပုန်းညက်
၁၅	စေတီကွင်း	စေတီကွင်း
၁၆	ရှောက်ကုန်း	ရှောက်ကုန်း
၁၇	ကြွေချိုင်း	ကြွေချိုင်း
၁၈	ဘဝင်	ဘဝင်
၁၉	ရေကျော်	ရေကျော်
၂၀	ဂန့်ဂေါ်တောင်	ဂန့်ဂေါ်တောင်
၂၁	ဘိုးကလေး	ဘိုးကလေး
ပေါင်း	၂၁	
ချုပ်	၂၇	

(ဃ) ကျန်းမာရေးစောင့်ရှောက်မှု

စဉ်	လူဦး ရေ	ဆရာဝန်မှ ကျန်းမာရေး စောင့်ရှောက် မှုနှုန်း		သူနာပြုမှ ကျန်းမာရေး စောင့်ရှောက် မှုနှုန်း		လက်ထောက်ကျန်း မာရေးမှူးမှကျန်းမာ ရေးစောင့်ရှောက် မှုနှုန်း	
		ဆရာ ဝန် ဦးရေ	ဆရာဝန် နှင့်လူဦး ရေအချိုး	သူနာ ပြု ဦးရေ	သူနာပြု နှင့်လူဦး ရေအချိုး	လ/ထ ကျန်းမာ ရေးမှူး ဦးရေ	လ/ထ ကျန်းနှင့် လူဦးရေ အချိုး
၁	၆၄၂၀၀	၅	၁:၁၂၄၈၀	၄၂	၁:၁၁၀၆	၅	၁:၁၂၈၄၀
ချုပ်	၆၄၂၀၀	၅	၁:၁၂၄၈၀	၄၂	၁:၁၁၀၆	၅	၁:၁၂၈၄၀

(င) ဒေသတွင်းအများဆုံးဖြစ်တတ်သောရောဂါများ

စဉ်	မြို့နယ် / မြို့	ရောဂါအမျိုးအစား									
		ငှက်ဖျား		ဝမ်းလျှော		တီဘီ		ဝမ်းကိုက်		အသည်းရောင်	
		ဖြစ်	ရိ	ဖြစ်	ရိ	ဖြစ်	ရိ	ဖြစ်	ရိ	ဖြစ်	ရိ
၁	ဝ	၉၇	-	၉၇၄	-	၃၄	-	၄၅၉	-	၃၈၂	-
မြို့နယ်ချုပ်		၉၇	-	၉၇၄	-	၃၄	-	၄၅၉	-	၃၈၂	-

(စ) HIV/AIDS-ရောဂါ ဖြစ်ပွား/သေဆုံးဦးရေ

စဉ်	မြို့နယ်/မြို့	၂၀၁၆-၁၇		၂၀၁၇-၁၈	
		ဖြစ်	သေ	ဖြစ်	သေ
၁	ဝ	၁၀	-	၁၀	-
၂	ကျိန္တလီ	-	-	-	-
မြို့နယ်ချုပ်		၁၀	-	၁၀	-

(ဆ) ကျန်းမာရေးဆိုင်ရာ အညွှန်းကိန်းများ

စဉ်	မိခင်ဦးရေ	ကလေးဦးရေ	လူ(၁၀၀၀)လျှင်				
			မွေးနှုန်း	မိခင်သေနှုန်း	ကလေးသေနှုန်း	ကိုယ်ဝန်ပျက်နှုန်း	
၁	၉၂၀	၉၀၈	၁၄.၄၆	-	၉.၉	၁၃၈	
မြို့နယ်ချုပ်		၉၂၀	၉၀၈	၁၄.၄၆	-	၉.၉	၁၃၈

ကန့်သတ်
၆၅

(ဇ) ကျန်းမာရေးအတွက် အစိုးရအသုံးစရိတ်

စဉ်	လျာထားငွေ	ခွဲဝေချထားငွေ	သုံးစွဲငွေ	ပြန်အပ်ငွေ
၁	၄၂၆၂၅၁၁၄၀	၄၂၆၂၅၁၁၄၀	၄၂၆၂၅၁၁၄၀	-
မြို့ချုပ်	၄၂၆၂၅၁၁၄၀	၄၂၆၂၅၁၁၄၀	၄၂၆၂၅၁၁၄၀	-

လူမှုရေးအသင်းအဖွဲ့များ

၅၁။ ဝှံမြို့နယ်ရှိ လူမှုရေး အသင်းအဖွဲ့များ ဆိုင်ရာအချက်အလက်များမှာ အောက်ပါအတိုင်းဖြစ်ပါသည်-

(က) INGO

စဉ်	မြို့နယ်	INGO အမည်	ရုံး/ ရုံးခွဲ တည်နေရာ	ဆောင်ရွက်သည့်လုပ်ငန်း
၁	ဝှံမြို့နယ်	ကြက်ခြေနီ	မြို့မရပ်ကွက်	ကျန်းမာရေး

(ခ) NGO (ဦးရေ)

စဉ်	မြို့နယ်	အမျိုးသမီးရေးရာ	မိခင်/ကလေးအသင်း	စစ်မှုထမ်းဟောင်း	ကြက်ခြေနီ	အရံမီးသတ်
၁	ဝှံမြို့နယ်	၃၁၂၈	၁၀၅၁၂	၉၃	၅၆၆	၅၆၆

ကန့်သတ်
၆၆

(ဂ) အသင်းအဖွဲ့

စဉ်	အသင်းအဖွဲ့အမည်	ရုံး/ရုံးခွဲ တည်နေရာ	မှတ်ပုံတင် အမှတ်	ဆောင်ရွက် သည့် လုပ်ငန်း
၁	ဘဝအားမာန်	မြို့မရပ်ကွက်	၆/၅/၀၀၁	လူမှုရေး
၂	ကြည်သာအေးဖောင်ဒေးရှင်း	ကင်းရုံးရပ်ကွက်	၆/၅/၀၀၂	ပညာရေး
၃	နာရေးကူညီမှုအသင်း	မြို့မရပ်ကွက်	၆/၅/၀၀၃	နာရေး
၄	လင်းရောင်ခြည်လူမှုကူညီရေး	ကင်းပုံ	၆/၅/၀၀၄	လူမှုရေး
၅	မြင့်မြတ်စေတနာလူမှုကူညီရေး	ဂျိုင်ကောက်	၆/၅/၀၀၅	လူမှုရေး
၆	စံစေတနာလူမှုနာရေးကူညီမှု	တိုင်ကျိုး	၆/၅/၀၀၆	နာရေး/လူမှု
၇	ချမ်းမြေ့မေတ္တာလူမှုကူညီရေး	မြို့မရပ်ကွက်	၆/၅/၀၀၇	နာရေး/လူမှု
၈	ရက္ခိတလူမှုကူညီရေး	ရတနာမြိုင်	၆/၅/၀၀၈	နာရေး/လူမှု
၉	ကင်းရုံးလူငယ်သားရေးနာရေးပရဟိတ	ကင်းရုံးရပ်ကွက်	၆/၅/၀၀၉	လူမှု
၁၀	မြတ်ပါရမီလူမှုကူညီရေး	ကျိန္တလီ	၆/၅/၀၁၀	လူမှု
၁၁	မြင့်မြတ်ဖြူစင်လူမှုနာရေးကူညီမှု	လောင်းကျိုး	၆/၅/၀၁၁	လူမှု/နာရေး

အားကစားနှင့် ဖျော်ဖြေရေးလုပ်ငန်းများ

၅၂။ ဝှံမြို့နယ်ရှိ အားကစားနှင့် ဖျော်ဖြေရေးလုပ်ငန်းများ ဆိုင်ရာ အချက်အလက်များမှာ အောက်ပါအတိုင်းဖြစ်ပါသည်-

စဉ်	မြို့နယ်	အားကစားကွင်း						ဖျော်ဖြေရေး		
		ဘောလုံး	ဘော်လီဘော	ဘတ်စကက်	တင်းနစ်	ဂေါက်	အခြား	ရုပ်ရှင်ရုံ	ပန်းခြံ	အခြား
၁	ဝှံ	၁	၁	-	၁	-	-	-	၁	-
၂	ကျိန္တလီ	၁	-	-	-	-	-	-	-	-
	မြို့နယ်ချုပ်	၂	၁	-	၁	-	-	-	၁	-

ကန့်သတ်

၆၇

အခန်း(၈)

ဘာသာရေးနှင့် သမိုင်းဝင်အဆောက်အဦများ

ဗုဒ္ဓဘာသာဆိုင်ရာ အဆောက်အဦများနှင့် သာသနာဝင်ပုဂ္ဂိုလ်များ

၅၃။ ဝှံမြို့နယ်ရှိ ဗုဒ္ဓဘာသာဆိုင်ရာ အဆောက်အဦများနှင့် သာသနာ
ဝင် ပုဂ္ဂိုလ်များဆိုင်ရာ အချက်အလက်များအား အောက်ပါအတိုင်း
ဖော်ပြအပ်ပါသည်-

(က) သာသနိကအဆောက်အဦများ

စဉ်	မြို့နယ်/ မြို့	ဘုရား	စေတီ	ပုထိုး	ဘုန်းကြီး ကျောင်း	သီလ ရှင်ကျောင်း	ဓမ္မာရုံ
၁	ဝှံ	၁၃၀	၃၈	-	၁၃၈	-	၂
၂	ကျိန္တလီ	၇	၈	၂	၆	-	၁
	မြို့နယ်ချုပ်	၁၃၇	၄၆	၂	၁၄၄	-	၃

(ခ) ရဟန်းသံဃာနှင့်သီလရှင်များ

စဉ်	မြို့နယ်/မြို့	ရဟန်း	သာမဏေ	သီလရှင်
၁	ဝှံ	၂၇၁	၂၁၄	၁၈
၂	ကျိန္တလီ	၁၀	၁၅	၉
	မြို့နယ်	၂၈၁	၂၂၉	၂၇

(ဂ) ထင်ရှားသည့်ဘုရား၊စေတီနှင့်ပုထိုးများ

စဉ်	ရဟန်း	သာမဏေ
၁	သိမ်ကုန်းစေတီ	မြို့မရပ်ကွက်
၂	မင်းတောင်စေတီ	မြို့မရပ်ကွက်
မြို့နယ်ချုပ်	၂	

ကန့်သတ်

ကန့်သတ်
၆၈

(ဃ) ထင်ရှားသည့်ဘုန်းတော်ကြီးကျောင်းများ

စဉ်	ဘုန်းကြီးကျောင်းအမည်	ဆရာတော်ဘွဲ့အမည်	တည်နေရာ
၁	ညောင်ဝိုင်း	ဦးဝိနယ	ရွာမ
၂	နန္ဒရံသီကျောင်း	ဦးရေဝတ	ကင်းရုံး
၃	ဇေယျမင်္ဂလာသိဒ္ဓိ	ဦးဇာဂရ	မြို့မ
၄	ကျိန္တလီလယ်တီကျောင်း	ဦးဉာဏဝံသ	ကျိန္တလီ
မြို့နယ်ချုပ်			

အခြားဘာသာရေးအဆောက်အဦများ

၅၄။ ဝှမြို့နယ်ရှိ အခြားဘာသာများနှင့်ဆိုင်သော အချက်အလက်များ အားအောက်ပါအတိုင်းဖော်ပြအပ်ပါသည်-

စဉ်	မြို့နယ်/ မြို့	ခရစ်ယာန်		အိစ္စလာမ်		ဟိန္ဒူဘုရားကျောင်း		တရုတ်ဘုရားကျောင်း	
		မြို့	ကျေးလက်	မြို့	ကျေးလက်	မြို့	ကျေးလက်	မြို့	ကျေးလက်
၁	ဝှ	၁	၄	-	-	-	-	-	-
၂	ကျိန္တလီ	၂	-	-	-	-	-	-	-
မြို့နယ်ချုပ်		၃	၄	-	-	-	-	-	-

သမိုင်းဝင် ထင်ရှားသောအဆောက်အဦနှင့် နေရာများ

၅၅။ ဝှမြို့နယ်တွင် သမိုင်းဝင်ထင်ရှားသော အဆောက်အဦများမှာ အောက်ပါအတိုင်းဖြစ်ပါသည်-

စဉ်	မြို့နယ်/ မြို့	သမိုင်းဝင်အဆောက်အဦ	တည်နေရာ	ယဉ်ကျေးမှုဇုန်အမည်	တည်နေရာ
၁	ဝှ	-	-	-	-
၂	ကျိန္တလီ	-	-	-	-
မြို့နယ်ချုပ်		-	-	-	-

ကန့်သတ်

၆၉

အခန်း(၉)

ဒေသဖွံ့ဖြိုးရေးဆိုင်ရာအချက်အလက်များ

ဒေသဖွံ့ဖြိုးရေးလုပ်ငန်းများ ဆောင်ရွက်နိုင်မှုအခြေအနေ

၅၆။ ဝှံ့မြို့နယ်အတွင်းဒေသဖွံ့ဖြိုးရေးလုပ်ငန်းများဆောင်ရွက်နိုင်မှု အခြေအနေအား အောက်ပါအတိုင်း တင်ပြအပ်ပါ သည်-

(က) ကျေးလက်ဒေသဖွံ့ဖြိုးတိုးတက်ရေးဦးစီးဌာနမှ

ဆောင်ရွက်သည့် လုပ်ငန်းများ

(၁) မြို့-ကျေးလက်၊ ကျေးရွာချင်းဆက်လမ်းများ

စဉ်	လမ်းအရေတွက်	အရှည်(KM)	အ မျိုး အ စား									
			ကတ္တရာ		ကျောက်ချော		မြေသား		အမာခံ		ကွန်ကရစ်	
			အရေအတွက်	KM	အရေအတွက်	KM	အရေအတွက်	KM	အရေအတွက်	KM	အရေအတွက်	KM
ချုပ်	၄	၇.၈၄	-	-	-	-	၃	၆.၂၄	-	-	၁	၁.၆

(၂) တံတားများ

စဉ်	တံတားအမည်	အရှည် (ပေ)	အမျိုးအစား	ဆောက်လုပ်မှုပုံစံ	
				အသစ်	ပြင်ထိန်း
၁	ရပ်တိုင်ဖျားအဝင်တံတား	(၆.၁)မီတာ	ကွန်ကရစ်	အသစ်	-
၂	ဝတီနံရွာအဝင်လမ်း Rc Box Culvert (၃)စင်း	(1.5m×1m×7.3 m	Rc	အသစ်	-
၃	မကျေးငူ-ကျောက်ခွန်လမ်း Rc Box Culvert (၃)စင်း	(1.5m×1m×7.3 M	Rc	အသစ်	-

ကန့်သတ်

ကန့်သတ်

၇၀

(၃) သောက်သုံးရေရရှိရေးလုပ်ငန်း

စဉ်	လုပ်ငန်း တည် နေရာ	အမျိုးအစားနှင့်အတိုင်းအတာ					အကျိုး ပြု အိမ်ခြေ
		ရေ ကန်	ရေ တွင်း	အဝီစိ တွင်း	ရေ စူ ကန်	စိမ့် စမ်း (မိုင်)	
၁	ရွှေပြည်	-	၁	-	-	-	
၂	ပျဉ်မခုံ	-	၁	-	-	-	
၃	သံကတ	-	၁	-	-	-	
၄	ဖက်လျား	-	၁	-	-	-	
၅	ရွှေဦးကွင်း	-	၁	-	-	-	
၆	တောင်လွဲ	-	၁	-	-	-	
၇	ကန်ချောင်း	-	၁	-	-	-	
၈	ဂျိုလိမ်	-	၁	-	-	-	
၉	သစ်ကောက်	-	၁	-	-	-	
၁၀	ပလင်မော်	-	၁	-	-	-	
၁၁	ပုန်းညက်	-	၁	-	-	-	
၁၂	စည်ပင်	-	၁	-	-	-	
၁၃	ရမာကျွန်း	-	၁	-	-	-	
၁၄	ကျောင်းကုန်း	-	၁	-	-	-	
၁၅	ကျောက်ကြီး	-	၁	-	-	-	
၁၆	ပိနဲကုန်း	-	၁	-	-	-	
၁၇	ဇီးခုံ	-	၁	-	-	-	
၁၈	ဘဝင်	-	၁	-	-	-	
၁၉	ချောင်းသာကြီး	-	၁	-	-	-	
၂၀	ချင်းကုန်း	-	၁	-	-	-	
၂၁	ကျောက်ပါးစပ်	-	ရေပိုက်လိုင်းလဲလှယ်				

ကန့်သတ်

ကန့်သတ်

၇၁

(၄) မြစ်မီးရောင်ကျေးရွာစီမံကိန်းလုပ်ငန်း

စဉ်	ကျေးရွာအမည်	အိမ်ခြေ	အိမ်ထောင်စု	လှည့်ပတ်ငွေ(သန်း)
၁	မကျေးငူ	၃၆၉	၃၈၂	၃၀.၆
၂	ကံ့ကော်တောင်	၂၁၄	၂၄၀	၃၀.၆
၃	ဟိုကလေး(ကျောင်းကုန်း)	၉၇	၉၇	၃၁.၄၇၄
၄	ရမ္မာကျွန်း	၁၃၀	၁၃၀	၃၁.၁၈
၅	တောင်ပတ်လည်-ဒိုးတန်း	၁၅၉	၁၅၉	၃၁.၄၇၄
၆	တောင်ပေါက်	၁၇၉	၁၇၉	၃၁.၄၂၄
၇	မနိ-ပြာတိုက်	၁၂၄	၁၂၄	၃၁.၆၇၄
၈	သပြေချောင်း-ဒယ်ပုတ်	၁၈၈	၁၈၈	၃၁.၄၇၄
၉	ဆင်ကူး-ကျောက်ချပ်	၁၇၁	၁၇၁	၃၁.၄၇၄
၁၀	မဒေါကြော-ရေသိုး	၁၅၉	၁၆၉	၃၁.၄၇၄
၁၁	ရဟိုင်ဖျား	၁၀၈	၁၂၇	၃၁.၄၂၄
၁၂	ကျောင်းကုန်း-စည်ပင်	၁၁၀	၁၁၀	၃၁.၄၂၄
၁၃	တင်းတော	၁၃၆	၁၄၅	၃၁.၄၂၄
၁၄	ဇီးခုံ	၁၀၉	၁၁၀	၃၁.၄၂၄
၁၅	ထန်းပင်ခုံ-ချင်းကွင်း	၁၀၀	၁၀၁	၃၁.၄၂၄
၁၆	ပေါက်တူး-ရွှေပြည့်	၇၄	၇၄	၃၂.၂၅၆
၁၇	ဆားချက်ကွင်း- ပေါက်တူးကွင်း	၁၀၄	၁၀၈	၃၂.၃၅၆
၁၈	တာလောင်ကြီး	၁၂၁	၁၂၁	၃၂.၃၅၆
၁၉	ချောင်းသာကြီး-လှေတော်	၁၁၃	၁၁၃	၃၂.၂၅၆
၂၀	ရှိုင်ကြီး-ရွာသစ်-ပလ္လင်မော်	၁၂၆	၁၃၂	၃၂.၃၅၆
၂၁	ဆူးပုတ်ကုန်း-ရေစမ်းကွင်း - ဆီဆုံကွင်း	၈၇	၈၇	၃၂.၂၅၆
၂၂	အလယ်ချောင်း	၉၅	၉၈	၃၂.၃၁၅၅၅
၂၃	ကင်းပုံ	၁၉၁	၁၉၁	၃၂.၃၁၅၅၅
၂၄	မရမ်းကျွန်း-သိုင်းကျွန်း	၁၀၅	၁၀၅	၃၂.၃၁၅၅၅
၂၅	ဘတင်-အိုးထိန်း-ကျောက်ရ	၃၈၄	၃၈၄	၃၂.၃၁၅၅၅

ကန့်သတ်

ကန့်သတ်

၇၂

(၅) ကျေးလက်အိမ်ယာဖွံ့ဖြိုးရေးလုပ်ငန်း

စဉ်	ကျေးရွာအမည်	ခွင့်ပြု အိမ်ခြေ	ပြီးစီး အိမ်ခြေ	ကုန်ကျငွေ ကျပ်(သိန်း)
	မ ရှိ ပါ			

(၆) ကျေးလက်အိမ်သာလုပ်ငန်း

စဉ်	ကျေးရွာအမည်	ခွင့်ပြု လုံးရေ	ပြီးစီး လုံးရေ	ကုန်ကျငွေ ကျပ်(သိန်း)
	မ ရှိ ပါ			

(ခ) အစိုးရပြည်သူဆောင်ရွက်သည့်ဒေသဖွံ့ဖြိုးရေး
လုပ်ငန်းများ

စဉ်	လုပ်ငန်းအမည်	အရွယ် အစား အရည်	ကုန်ကျငွေ			ပြီးစီး ရက်
			အစိုးရ	ပြည်သူ	ပေါင်း	
	မ ရှိ ပါ					

မြို့နယ်ဆင်းရဲမှုနှုန်း

၅၇။ ဝှံ့မြို့နယ်၏ ဆင်းရဲမှုနှုန်းမှာ အောက်ပါအတိုင်းဖြစ်ပါသည်-

စဉ်	မြို့နယ်/ မြို့	မြို့နယ်လူ ဦးရေ	ဆင်းရဲသူ ဦးရေ	ဆင်းရဲမှုနှုန်း
၁	ဝှံ့	တွက်ချက်မှုမရှိသေး ပါ		

၅၈။ မြို့ပြစီမံကိန်း (Town Plan)နှစ်(၃၀)အတွက် မြေအသုံးချမှု
ဆိုင်ရာ လျာထားချက်

စဉ်	လျာထားမည့် မြေဧက	လျာထားမည့် မြေကွက်ပေါင်း	လျာထားမည့် နေရာ
၁			

ကန့်သတ်

ကန့်သတ်
၇၃
အခန်း(၁၀)
အထွေထွေ

၅၉။ အခြားတင်ပြလိုသောအချက်များ။ မရှိပါ။
နိဂုံး

၆၀။ ဝှံ့မြို့နယ် ဒေသဆိုင်ရာ အချက်အလက်များကို ဌာနဆိုင်ရာ များမှပေးပို့သော အချက်အလက်များ၊ ဒေသဆိုင်ရာ အချက်အလက် စာစောင်များ၊ မှတ်တမ်းများအပေါ်တွင် အခြေခံလျက် အကျဉ်းချုံး ပြုစုထားခြင်းဖြစ်ပါသည်။ ဒေသဆိုင်ရာ အချက်အလက်များအား မှတ်တမ်းတင် စုစည်းတင်ပြခြင်းအားဖြင့် ဝှံ့မြို့နယ်တစ်ခုလုံး၏ အချက်အလက်နှင့်ဖွံ့ဖြိုးတိုးတက်မှုအခြေ အနေများကို လေ့လာသိရှိ နိုင်ပြီးမိမိတို့၏ လုပ်ငန်းများကိုအထောက်အကူပြုမည်ဖြစ်ပါကြောင်း တင်ပြအပ်ပါသည်။

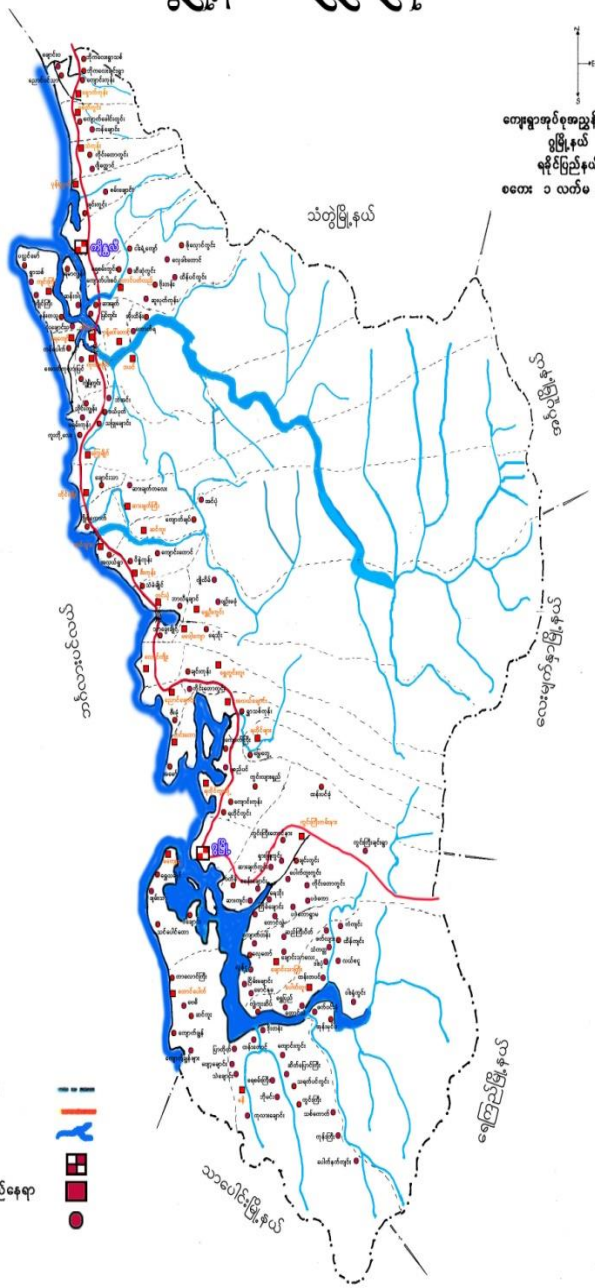
မြို့နယ်အုပ်ချုပ်ရေးမှူး
မြို့နယ်အထွေထွေအုပ်ချုပ်ရေးဦးစီးဌာန
ဝှံ့မြို့နယ်

ရက်စွဲ၊ ၂၀၁၈ ခုနှစ်၊ စက်တင်ဘာ() ရက်

ကန့်သတ်

ကန့်သတ်

ဝါးမြို့နယ်အခြေပြမြေပုံ

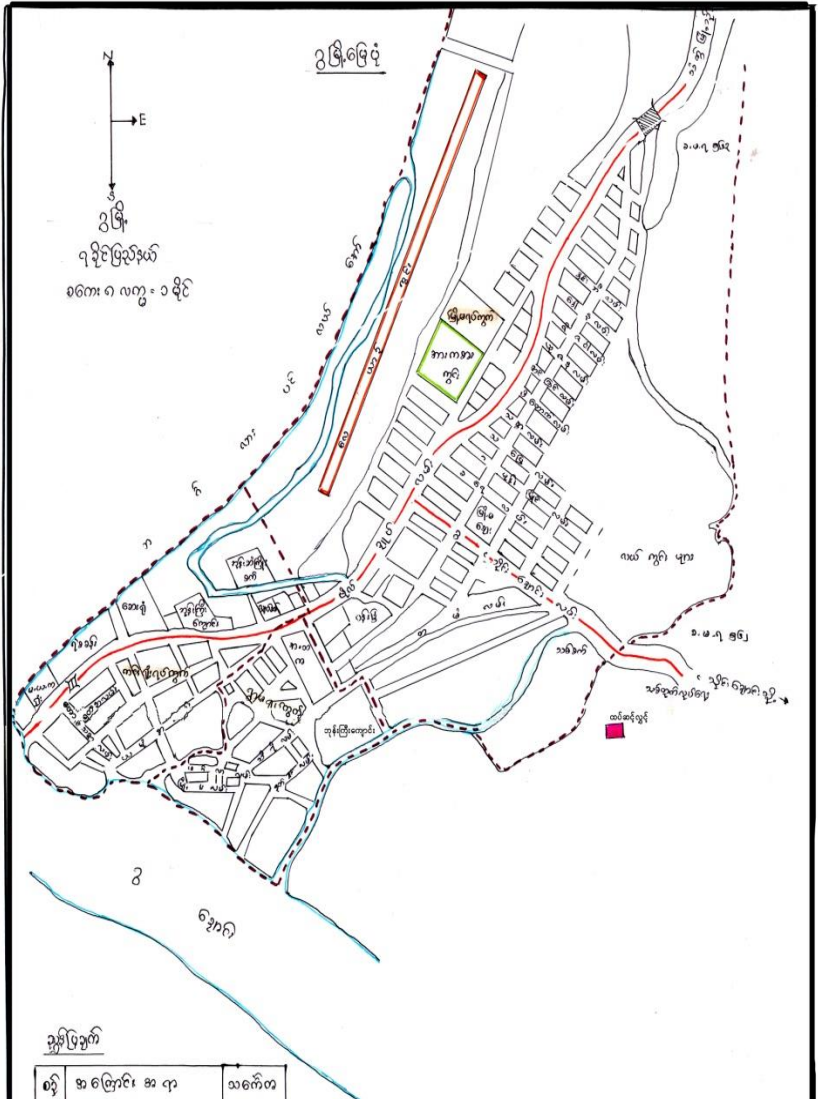


တောအစွာအုပ်စုအညွှန်းပြမြေပုံ
 ဝါးမြို့နယ်
 ရန်ကင်းမြို့နယ်
 စတေး ၀ လက်မ = ၄ မိုင်

- ညွှန်းပြချက်**
- ၁။ မြို့နယ် နယ်နိမိတ်
 - ၂။ ကားလမ်း
 - ၃။ မြစ်ချောင်း
 - ၄။ မြို့တည်နေရာ
 - ၅။ တောအစွာအုပ်စုတည်နေရာ
 - ၆။ တောအစွာ



ကန်သတ်



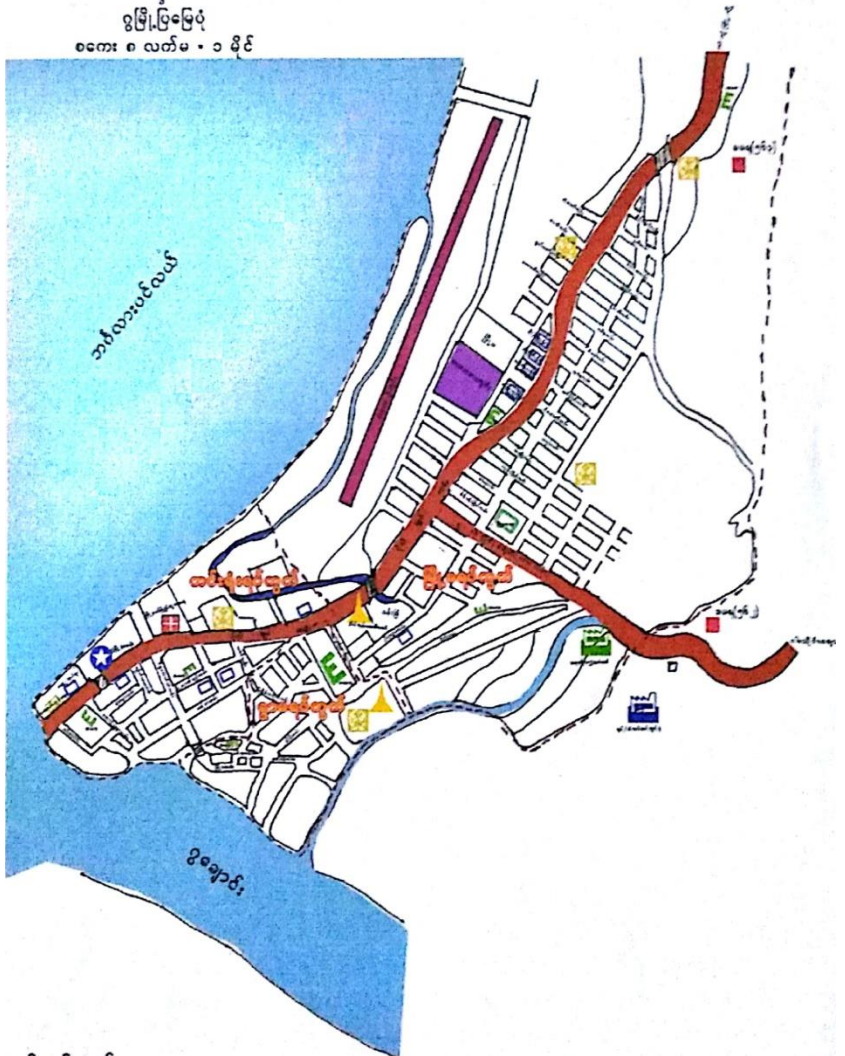
ညွှန်းပြချက်

စဉ်	အကြောင်းအရာ	သင်္ကေတ
၁	ရပ်ကွက်နယ်နိမိတ်	---
၂	ကားလမ်း	—
၃	မြစ်ချောင်း/တံလယ်	~
၄	လေယာဉ်ကွင်း	▭ (Red)
၅	ထပ်ဆင့်ဖွင့်	■ (Purple)
၆	အားကစားကွင်း	▭ (Green)

ကန့်သတ်

၅၆၆၊ ၆၆၆ ပြအကွက်ချမြေပုံ


 ၅၆၆၊ ၆၆၆ ပြအကွက်ချမြေပုံ
 စကေး ၈ လက်မ = ၁ မိုင်

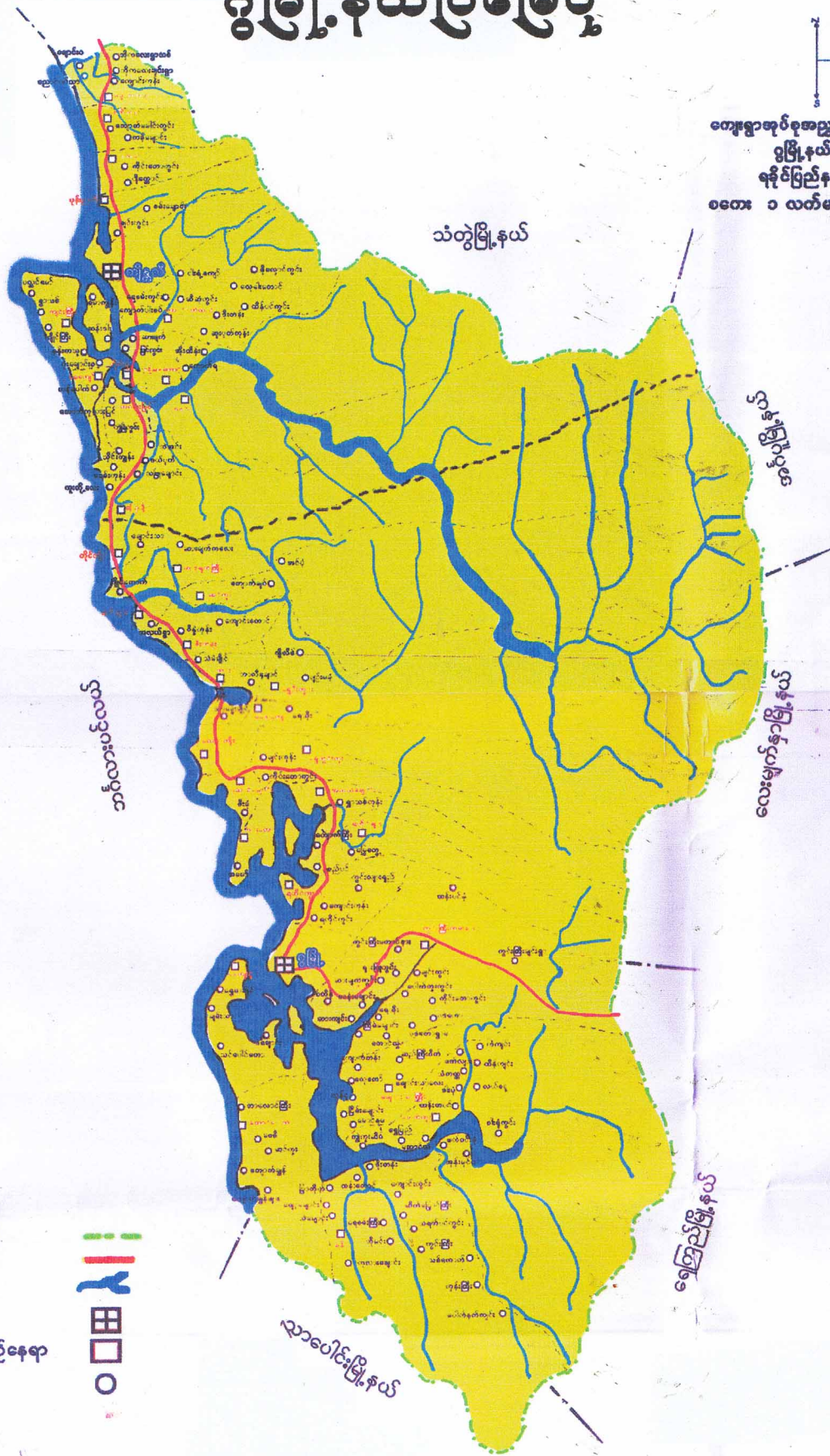


ရည်ညွှန်းချက်

- | | | | | | |
|-----|------------------|---|--------------------|---|----------------------|
| --- | ရပ်ကွက်နယ်နိမိတ် | ★ | ရဲစခန်း | □ | ငှာနုဆိုင်ရာရုံးများ |
| — | ကားလမ်း | E | ပညာဇော | □ | ဈေး |
| — | မြစ်/ချောင်း | + | ကျန်းမာရေး | □ | သာသနာ့အဆောက်အဦ |
| — | စက်ရုံ | □ | ဆောက်လုပ်ရေးရိပ်သာ | ▲ | စေတီ |

ဝဋ္ဋမြို့နယ်မြေပုံ

တော့ရွာအုပ်စုအဖွဲ့နားပြေပြေ
 ဝဋ္ဋမြို့နယ်
 ရန်ကင်းမြို့နယ်
 စကေး ၁ လက်မ = ၄ မိုင်



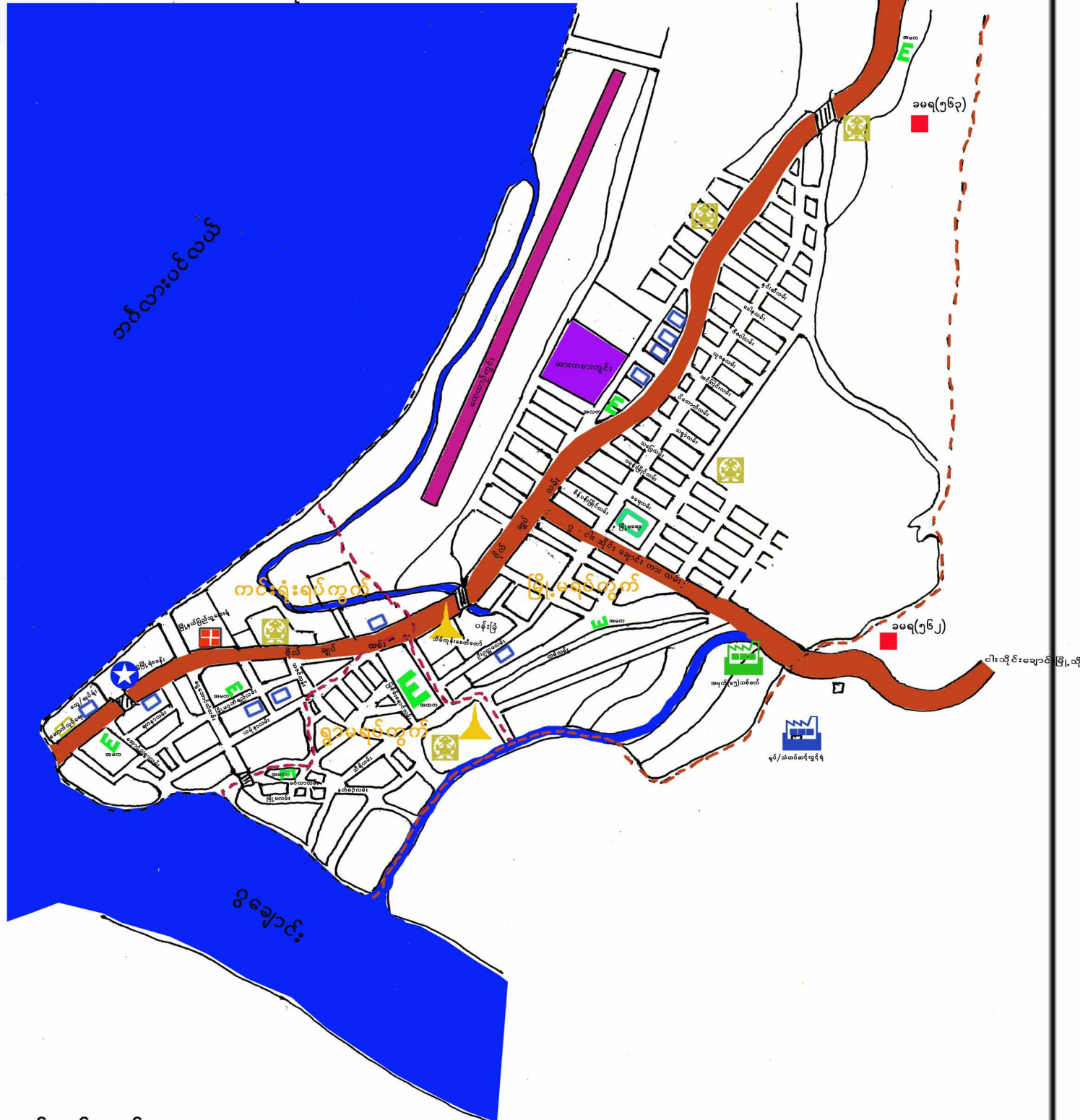
- ညွှန်ပြချက်**
- ၁။ မြို့နယ် နယ်နိမိတ်
 - ၂။ ကားလမ်း
 - ၃။ မြစ်ချောင်း
 - ၄။ မြို့တည်နေရာ
 - ၅။ တော့ရွာအုပ်စုတည်နေရာ
 - ၆။ တော့ရွာ



ဝဇွန်၊ မြို့ပြ-မြေပုံ



ဝဇွန်မြို့ပြ-မြေပုံ
စကေး ၈ လက်မ = ၁ မိုင်



ရည်ညွှန်းချက်

- - - ရပ်ကွက်နယ်နိမိတ်
- ★ ရဲစခန်း
- ဌာနဆိုင်ရာရုံးများ
- ▬ ကားလမ်း
- E ပညာရေး
- ဈေး
- └┘ မြစ်/ချောင်း
- + ကျန်းမာရေး
- သာသနာ့အဆောက်အဦ
- 🏭 စက်ရုံ
- ▭ ဆောက်လုပ်ရေးရိပ်သာ
- ▲ စေတီ