

ကန့်သတ်

၁

ကျောက်တော်မြို့နယ်၏ ဒေသဆိုင်ရာအချက်အလက်များ

အခန်း(၁)

နိဒါန်းနှင့်ဒေသသမိုင်း

နိဒါန်း

၁။ အထွေထွေအုပ်ချုပ်ရေးဦးစီးဌာနသည် ပြည်ထဲရေးဝန်ကြီးဌာန အောက်ရှိဌာနတစ်ခုဖြစ်ပြီး တရားဥပဒေစိုးမိုးရေး၊ ရပ်ရွာအေးချမ်းသာယာရေး၊ ဒေသဖွံ့ဖြိုးရေးနှင့် ပြည်သူ့အကျိုးပြုဆောင်ရွက်ရေးဟူသော ရည်မှန်းချက်တာဝန်များကို အောင်မြင်အောင် ဆောင်ရွက်လျက်ရှိပါသည်။ အထွေထွေအုပ်ချုပ်ရေးဦးစီးဌာနတွင် တာဝန်ထမ်းဆောင်ကြသည့် အဆင့်ဆင့်သော အရာထမ်း၊ အမှုထမ်းများသည် ရုံးချုပ်အဆင့်မှ အောက်ခြေ ရပ်ကွက်/ကျေးရွာအုပ်စုအဆင့်အထိ အထွေထွေအုပ်ချုပ်ရေးဦးစီးဌာနရုံး အသီးသီးတွင် တာဝန်ထမ်းဆောင်ကြရပြီး နိုင်ငံတော်အုပ်ချုပ်ရေး ယန္တရားချောမွေ့စွာလည်ပတ်ရေးတွင်ပါဝင်ဆောင်ရွက်ခြင်း၊ ဝန်ကြီးဌာန၏ ရည်မှန်းချက်တာဝန်များ၊ အခြားဝန်ကြီးဌာနမှပေးအပ်သော တာဝန်များနှင့်ဒေသဆိုင်ရာအစိုးရအဖွဲ့များမှပေးအပ်သော လုပ်ငန်းတာဝန်များကို ကျေပွန်စွာထမ်းဆောင်နေကြရသည်ဖြစ်ရာ ဒေသဆိုင်ရာအချက် အလက်များပြုစုထားရှိခြင်းသည် များစွာအရေးပါလာပါသည်။ ဒေသဆိုင်ရာအချက် အလက်များပြုစုခြင်းဖြင့် မိမိတို့၏လုပ်ငန်းဆောင်ရွက်ရာတွင် အထောက်အကူပြုသကဲ့သို့ အကြီးအကဲများ နယ်မြေသို့ကွင်းဆင်းရာတွင် နယ်မြေ၏အချက်အလက်များကို လွယ်ကူစွာသိရှိနိုင်မည်ဖြစ်ပါသည်။ ဤစာအုပ်သည် ကျောက်တော်မြို့၏ဒေသဆိုင်ရာအချက် အလက်များ(၂၀၁၈ခုနှစ် ဧပြီလမှ ၂၀၁၈ ခုနှစ် စက်တင်ဘာလ ကုန်အထိအခြေအနေ)ကို သက်ဆိုင်ရာဌာနအသီးသီးမှ ပေးပို့သော ကိန်းဂဏန်းများနှင့်အညီ ပြုစုတင်ပြထားခြင်းဖြစ်ပါသည်။

ကန့်သတ်

ကန့်သတ်

၂

ဒေသသမိုင်းအကျဉ်း

၂။ ကျောက်တော်မြို့သည်မဟာသက္ကရာဇ်(၁၂၃)ဘီစီ (၅၀၄)ခုနှစ်တွင် ခေတ်တော်ပြည်ရှင်စန္ဒသူရိယမင်းကြီး၏ ဆန္ဒပြုပင့်ဖိတ်ချက်အရ ဇေတဝန် ကျောင်းတော်၌ သီတင်းသုံးတော်နေသည့် ဂေါတမမြတ်စွာဘုရားရှင်သည် နောက်ပါရဟန်း(၅၀၀)လိုက်ပါလျက် ကောင်းကင်ခရီးဖြင့် ရောက်ရှိလာပြီး ကစ္ဆပနဒီမြစ်အရှေ့ဘက်ကမ်း သေလာဂီရိမောရပဗ္ဗတ္တတောင် (ယခုကျောက်တော်တောင်)ပေါ်တွင် ရပ်နားတော်မူခဲ့ကြောင်း၊ အဆိုပါ တောင်ကိုအစွဲပြု၍ ကျောက်တော်မြို့ဟုခေါ်တွင်ခဲ့ပါသည်။ လေးမြို့ခေတ်၊ မြောက်ဦးခေတ်တို့တွင် ကျောက်တော်စပါးအဝယ်တော်စခန်းကြီးအဖြစ် ဖွင့်လှစ်သည်မှစ၍ စည်ကားလာခဲ့ပြီး (၁၉၁၀)ခုနှစ်တွင်မြို့အဖြစ် တိုးတက်ပြောင်းလဲလာခဲ့ကြောင်း မှတ်တမ်းအရသိရှိရပါသည်။

အခန်း(၂)

ပထဝီဝင်အနေအထား

တည်နေရာအကျယ်အဝန်း

၃။ ကျောက်တော်မြို့နယ်သည် မြန်မာနိုင်ငံ၏ အနောက်ဘက်တွင်ရှိ၍ ရခိုင်ပြည်နယ်မြောက်ဦးခရိုင်တွင် တည်ရှိပါသည်။ ကျောက်တော်မြို့နယ် သည် မြောက်လဒ်တီတွင် ၂၀ ဒီဂရီ ၃၇မိနစ်နှင့် ၂၃ ဒီဂရီ ၁၁ မိနစ်ကြား၊ အရှေ့လောင်ဂျီတွင် ၉၂ ဒီဂရီ ၅၀ မိနစ်နှင့် ၉၃ ဒီဂရီ ၈၀ မိနစ်ကြားတွင် တည်ရှိပြီးအကျယ်အဝန်းမှာ (၆၇၅.၅၅) စတုရန်း မိုင်ကျယ်ဝန်းပါသည်။ အရှေ့မှအနောက်သို့ (၁၉)မိုင် ရှိပြီး တောင်မှ မြောက်သို့(၃၅)မိုင် ရှည်လျားပါသည်။ ကျောက်တော်မြို့၏ ဧရိယာ စတုရန်းမိုင်မှာ အောက်ပါအတိုင်း ဖြစ်ပါသည်-

| စဉ် | မြို့အမည် | မြို့ဧရိယာ စတုရန်းမိုင် | ကျေးရွာအုပ်စု စတုရန်းမိုင် | မြို့နယ်ဧရိယာ စတုရန်းမိုင် |
|-----|------------|----------------------------|-------------------------------|-------------------------------|
| ၁ | ကျောက်တော် | ၃.၈၁ | ၆၇၁.၇၄ | ၆၇၅.၅၅ |

နယ်နိမိတ်

၄။ ကျောက်တော်မြို့နယ်၏ အရှေ့ဘက်တွင် မြောက်ဦးမြို့နယ်၊ အနောက်ဘက်တွင် ဘူးသီးတောင်မြို့နယ်၊ တောင်ဘက်တွင် ပုဏ္ဏားကျွန်းမြို့နယ်၊ မြောက်ဘက်တွင် ပလက်ဝမြို့နယ်(ချင်းပြည်နယ်)တို့နှင့် နယ်နိမိတ်ထိစပ်လျက်ရှိပါသည်။

မြေမျက်နှာသွင်ပြင်

၅။ ကျောက်တော်မြို့နယ်သည် တောင်ကုန်းတောင်တန်းနှင့် လွင်ပြင်များရှိပြီး တောင်ကုန်းတောင်တန်း(၃၀%)၊ မြေနိမ့်လွင်ပြင်(၇၀%)ရှိပါ သည်။

ရေဆင်း

၆။ ကျောက်တော်မြို့နယ်သည်မြစ်ချောင်းများပေါများသည့် ဒေသတစ် ခုဖြစ်ပြီး မြစ်ချောင်းများသည်မြောက်မှတောင်သို့ စီးဆင်းလျက် ရှိပါသည်။ ထင်ရှားသောမြစ်မှာ ကုလားတန်မြစ်ဖြစ်ပြီး ကျောက်တော်မြို့ အနီးမှဖြတ် ၍ မြောက်မှတောင်သို့စီးဆင်းပါသည်။ ဒေသတွင်းရှိ ရေအရင်းအမြစ် အများစုမှာ ရေချိုများဖြစ်၍ စိုက်ပျိုး ရေ၊ သောက်သုံးရေစသည်ဖြင့် အသုံးပြုနိုင်သည်။

ပင်လယ်ရေမျက်နှာပြင်အထက်အမြင့်

၇။ ကျောက်တော်မြို့နယ်သည် ပင်လယ်ရေမျက်နှာပြင် အထက် ပျှမ်းမျှအမြင့် (၁၃)ပေ အထက်တွင် တည်ရှိပါသည်။

ကန့်သတ်

၄

အခန်း(၃)

ရာသီဥတုနှင့် သဘာဝပတ်ဝန်းကျင်

ရာသီဥတု

၈။ ကျောက်တော်မြို့နယ်သည် ပူအိုက်စိုစွတ်သောရာသီဥတုရှိပြီး၊ အမြင့်ဆုံးအပူချိန် (၄၂.၅C)နှင့် အနိမ့်ဆုံးအပူချိန်မှာ(၇.၁C) ဖြစ်ပါသည်။ နှစ်အလိုက်ဖြစ်ပေါ်ခဲ့သော မိုးရေချိန်နှင့် အပူချိန်မှာ အောက်ဖော်ပြပါ အတိုင်းဖော်ပြပါသည်-

သဘာဝပေါက်ပင်များ

၉။ ကျောက်တော်မြို့နယ်အတွင်း ပေါက်ရောက်သည့် သဘာဝပေါက်ပင်များမှာ ပျဉ်းကတိုး၊ ပျဉ်းမ၊ ရေမနေ၊ သရက်၊ တောပိန္နဲ၊ စစ်၊ သပြေ၊ သတို့၊ ထောက်ကြံ၊ ဖန်ခါး၊ သစ်ဆိမ့်၊ ဘန်းဘွေး၊ ရွေး၊ ကညင်ပေါက်၊ မျောက်ငို၊မျောက်ချော၊ အခြားသစ်ခွပင်များနှင့်ဝါးအမျိုးမျိုးပေါက် ရောက် ပါသည်။

တောရိုင်းတိရစ္ဆာန်များ

၁၀။ ကျောက်တော်မြို့နယ်တွင်း တွေ့ရှိရသောတောရိုင်းတိရစ္ဆာန်များမှာ တောဝက်၊ ဒရယ်၊ ဆတ်၊ တောခွေး၊ တောကြောင်၊ သင်းခွေချပ်၊ မျောက်၊ ခွေးတူဝက်တူ၊ လိပ်ကုံး၊ လိပ်ညှို့၊ ငှက်မျိုးများဖြစ်ပါသည်။

သဘာဝပတ်ဝန်းကျင်လက်ရှိအခြေအနေ

၁၁။ ကျောက်တော်မြို့နယ်၏လက်ရှိ သဘာဝပတ်ဝန်းကျင်အခြေအနေမှာ သစ်တောဖုံးလွှမ်းမှု(၄၇%)ရှိပါသည်။ ၎င်းအနက်မှ သစ်တောကြိုးဝိုင်းဖုံးလွှမ်းမှုမှာ (၁၇%)ဖြစ်ပြီး ကြိုးပြင်ကာကွယ်တောဖုံးလွှမ်းမှုမှာ (၃၀%)ရှိပါသည်။

ကန့်သတ်

ကန့်သတ်

၅

သဘာဝပတ်ဝန်းကျင်ထိန်းသိမ်းရေးလုပ်ငန်းများ

၁၂။ ကျောက်တော်မြို့နယ်သည် သဘာဝပတ်ဝန်းကျင်ထိန်းသိမ်းရေးလုပ်ငန်းများအတွက် ကြိုးပိုင်းတော(၁၀၀၅၅)ဧက၊ ကြိုးပြင်တော(၁၈၆၀၀)ဧကထိန်းသိမ်းလျက်ရှိပါသည်။ မြို့နယ်သစ်တောဦးစီးဌာနမှ သဘာဝပတ်ဝန်းကျင်ထိန်းသိမ်းရေးအတွက် စီမံချက်ချအကောင်အထည်ဖော် ဆောင်ရွက်လျက်ရှိပါသည်။

သဘာဝဘေးအန္တရာယ် ကျရောက်မှု

၁၃။ ကျောက်တော်မြို့နယ်သည် ဘင်္ဂလားပင်လယ်နှင့် ဆက်စပ်တည်ရှိသဖြင့် သဘာဝဘေးအန္တရာယ်ကျရောက်လေ့ရှိပါသည်။ ကျောက်တော်မြို့နယ်အတွင်း ကုလားတန်မြစ်၏ စိုးရိမ်ရေအမှတ်မှာ ၅၅၀ စင်တီမီတာဖြစ်ပါသည်။ မိုးဦးကာလနှင့်မိုးနှောင်းကာလတွင် မုန်တိုင်းကျရောက်ပါ ကသဘာဝဘေးအန္တရာယ် ကျရောက်နိုင်ပါသည်။ သဘာဝဘေးအန္တရာယ်နှင့်ရင်ဆိုင်ကြုံတွေ့ခဲ့ရပြီး ပျက်စီးဆုံးရှုံးမှု တန်ဖိုးမှာ အောက်ပါအတိုင်းဖြစ်ပါသည်-

| စဉ် | အမျိုးအစား | ဖြစ်ပွားကြိမ် | သေ/ပျောက်ဦးရေ | အဆောက်အဦးပျက်စီးမှု | ဆုံးရှုံးမှုတန်ဖိုး (ကျပ်သန်း) |
|-----|---------------|---------------|---------------|---------------------|--------------------------------|
| ၁ | မုန်တိုင်းဘေး | ၇ | - | ၈၃ | ၁၂.၉၀၅ |
| ၂ | ဆူနာမီဘေး | - | - | - | - |
| ၃ | ငလျင်ဘေး | - | - | - | - |
| ၄ | ရေဘေး | ၁ | - | ၁ | ၀.၃ |
| ၅ | မီးဘေး | ၁ | - | ၂ | ၀.၂ |
| ၆ | မိုးကြိုးဘေး | - | - | - | - |

ကန့်သတ်

ကန့်သတ်

၆

အခန်း(၄)

လူဦးရေဆိုင်ရာအချက်အလက်များ

နေထိုင်သည့်တိုင်းရင်းသားလူမျိုးစုများ

၁၄။ ကျောက်တော်မြို့နယ်တွင် နေထိုင်ကြသော တိုင်းရင်းသားလူမျိုးစုများမှာ အောက်ပါအတိုင်းဖြစ်ပါသည်-

| စဉ် | လူမျိုး | နေထိုင်သည့် လူဦးရေ | မြို့နယ်လူဦးရေ | မြို့နယ်လူဦးရေ ၏ ရာခိုင်နှုန်း |
|-----|---------------|-----------------------|----------------|-----------------------------------|
| ၁ | ကချင် | - | - | - |
| ၂ | ကယား | - | - | - |
| ၃ | ကရင် | - | - | - |
| ၄ | ချင်း | ၉၀ | ၂၁၈၉၈၇ | ၀.၀၄ |
| ၅ | မွန် | - | - | - |
| ၆ | ဗမာ | ၂၇၄၂ | ၂၁၈၉၈၇ | ၁.၂၆ |
| ၇ | ရခိုင် | ၁၇၂၉၁၇ | ၂၁၈၉၈၇ | ၇၈.၈၂ |
| ၈ | ရှမ်း | - | - | - |
| | မြို့နယ်ချုပ် | ၁၇၅၇၄၉ | ၂၁၈၉၈၇ | ၈၀.၂၆ |

ကန့်သတ် ?

အိမ်ခြေ၊ အိမ်ထောင်စုနှင့်လူဦးရေ

၁၅။ ကျောက်တော်မြို့နယ်၏ ၂၀၁၈ခုနှစ်၊ ဧပြီလမှ ၂၀၁၉ခုနှစ်၊ စက်တင်ဘာလအထိ လူဦးရေမှာ အောက်ပါအတိုင်းဖြစ်ပါသည်-

(က) အိမ်ခြေ/အိမ်ထောင်စု

| စဉ် | အကြောင်းအရာ | အိမ်ခြေ | အိမ်ထောင်စု | ရပ်ကွက် | ကျေးရွာအုပ်စု | ကျေးရွာ |
|-----|----------------------|--------------|--------------|----------|---------------|------------|
| ၁ | မြို့နေ | ၃၆၇၉ | ၄၀၃၀ | ၅ | - | - |
| ၂ | ကျေးလက်နေ | ၃၈၅၀၁ | ၃၈၅၅၆ | - | ၇၉ | ၂၈၄ |
| | မြို့နယ်ချုပ် | ၄၂၁၈၀ | ၄၂၅၈၆ | ၅ | ၇၉ | ၂၈၄ |

(ခ) လူဦးရေ

| စဉ် | အကြောင်းအရာ | အသက်(၁၈) နှစ်အထက် | | | အသက်(၁၈) နှစ်အောက် | | | စုစုပေါင်း | | |
|-----|----------------------|-------------------|--------------|---------------|--------------------|--------------|--------------|---------------|---------------|---------------|
| | | ကျား | မ | ပေါင်း | ကျား | မ | ပေါင်း | ကျား | မ | ပေါင်း |
| ၁ | မြို့နေ | ၆၀၂၅ | ၇၇၁၃ | ၁၃၇၃၈ | ၂၉၆၂ | ၃၂၁၇ | ၆၁၇၉ | ၈၉၈၇ | ၁၀၉၃၀ | ၁၉၉၁၇ |
| ၂ | ကျေးလက်နေ | ၅၂၆၀၀ | ၆၃၇၉၆ | ၁၁၆၃၉၆ | ၃၉၂၇၈ | ၄၃၃၉၆ | ၈၂၆၇၄ | ၉၁၈၇၈ | ၁၀၇၁၉၂ | ၁၉၉၀၇၀ |
| | မြို့နယ်ချုပ် | ၅၈၆၂၅ | ၇၁၅၀၉ | ၁၃၀၁၃၄ | ၄၂၂၄၀ | ၄၆၆၁၃ | ၈၈၈၅၃ | ၁၀၀၈၆၅ | ၁၁၈၁၂၂ | ၂၁၈၉၈၇ |

ကန့်သတ်

၈

လူဦးရေတိုးနှုန်းနှင့်ကျား/မအချိုး

၁၆။ ကျောက်တော်မြို့နယ်၏ ၂၀၁၈ခုနှစ်လူဦးရေတိုးနှုန်းကျား၊ မအချိုးမှာ အောက်ပါ အတိုင်းဖြစ်ပါသည်-

(က) လူဦးရေတိုးနှုန်းနှင့်ကျား/မအချိုး

| စဉ် | မြို့နယ် | ယခင်နှစ်လူဦးရေ | ယခုနှစ်လူဦးရေ | တိုးလာဦးရေ | တိုးနှုန်း | ကျား/မ အချိုး | | |
|-----|---------------|----------------|---------------|------------|------------|---------------|--------|---------------|
| | | | | | | ကျား | မ | ကျား/မ အချိုး |
| ၁ | ကျောက်တော် | ၂၁၈၁၃၀ | ၂၁၈၉၈၇ | ၈၅၇ | ၀.၃၉ | ၁၀၀၈၆၅ | ၁၁၈၁၂၂ | ၁:၁.၂ |
| | မြို့နယ်ချုပ် | ၂၁၈၁၃၀ | ၂၁၈၉၈၇ | ၈၅၇ | ၀.၃၉ | ၁၀၀၈၆၅ | ၁၁၈၁၂၂ | ၁:၁.၂ |

(ခ) မွေးဖွား၊ သေဆုံးနှုန်း၊ ပြောင်းဝင်၊ ပြောင်းထွက်လူဦးရေ

| စဉ် | မြို့နယ် | မူလလူဦးရေ | မွေးဖွားဦးရေ | သေဆုံးဦးရေ | ပြောင်းဝင်ဦးရေ | ပြောင်းထွက်ဦးရေ | လက်ရှိလူဦးရေ |
|-----|---------------|-----------|--------------|------------|----------------|-----------------|--------------|
| ၁ | ကျောက်တော် | ၂၁၈၁၃၀ | ၆၁၉ | ၁၇၂ | ၄၉၅ | ၈၅ | ၂၁၈၉၈၇ |
| | မြို့နယ်ချုပ် | ၂၁၈၁၃၀ | ၆၁၉ | ၁၇၂ | ၄၉၅ | ၈၅ | ၂၁၈၉၈၇ |

ကိုးကွယ်သည့်ဘာသာ

၁၇။ ကျောက်တော်မြို့တွင်နေထိုင်ကြသူများ၏ ကိုးကွယ်သည့်ဘာသာအလိုက် လူဦးရေမှာ အောက်ပါအတိုင်းဖြစ်ပါသည်-

| စဉ် | မြို့နယ် | ဗုဒ္ဓဘာသာ | ခရစ်ယာန် | ဟိန္ဒူဘာသာ | အစ္စလာမ်ဘာသာ | နတ် | အခြား | ပေါင်း |
|-----|---------------|-----------|----------|------------|--------------|-----|-------|--------|
| ၁ | ကျောက်တော် | ၁၆၈၈၇၇ | ၆၈၉၀ | ၃၈၀ | ၄၂၈၄၀ | - | - | ၂၁၈၉၈၇ |
| | မြို့နယ်ချုပ် | ၁၆၈၈၇၇ | ၆၈၉၀ | ၃၈၀ | ၄၂၈၄၀ | - | - | ၂၁၈၉၈၇ |

ကန့်သတ်

၉

နိုင်ငံခြားသားများနေထိုင်မှု

၁၈။ ကျောက်တော်မြို့နယ်အတွင်းနိုင်ငံခြားသားများ နေထိုင်သူဦးရေ မှာ အောက်ပါအတိုင်းဖြစ်ပါသည် -

| စဉ် | မြို့နယ် | နိုင်ငံခြားသား လူမျိုး | နေထိုင်သူ ဦးရေ | မြို့နယ် လူဦးရေ | မြို့နယ်လူဦးရေ ၏ ရာခိုင်နှုန်း |
|------------|------------|------------------------|----------------|-----------------|--------------------------------|
| ၁ | ကျောက်တော် | တရုတ် | ၁၈ | ၂၁၈၉၈၇ | ၀.၀၀ |
| ၂ | " | အိန္ဒိယ | ၃၈၀ | ၂၁၈၉၈၇ | ၀.၁၈ |
| ၃ | " | ဘင်္ဂလီ | ၄၂၈၄၀ | ၂၁၈၉၈၇ | ၁၉.၅၆ |
| စုစုပေါင်း | | | ၄၃၂၃၈ | ၂၁၈၉၈၇ | ၁၉.၇၄ |

အခန်း(၅)

အုပ်ချုပ်ရေးဆိုင်ရာအချက်အလက်များ

အုပ်ချုပ်ရေးနယ်မြေဖွဲ့စည်းမှု

၁၉။ ကျောက်တော်မြို့နယ်၏ အုပ်ချုပ်ရေးနယ်မြေဖွဲ့စည်းမှုမှာ အောက်ပါ အတိုင်းဖြစ်ပါသည် -

| စဉ် | မြို့နယ် | မြို့ | ရပ်ကွက် | ကျေးရွာအုပ်စု | ကျေးရွာ |
|-----|------------|-------|---------|---------------|---------|
| ၁ | ကျောက်တော် | - | ၅ | ၇၉ | ၂၈၄ |

အုပ်ချုပ်ရေးမှူးရုံးများ

၂၀။ ကျောက်တော်မြို့နယ်၏ ရပ်ကွက်အုပ်ချုပ်ရေးမှူးရုံးများမှာ အောက်ပါ အတိုင်း ဖြစ်ပါသည် -

| စဉ် | မြို့နယ် အုပ်ချုပ်ရေးမှူးရုံး အမည် | မြို့နယ်ရုံး | မြို့ရုံး | ရပ်ကွက် ရုံး | ကျေးရွာ အုပ်စုရုံး |
|-----|------------------------------------|--------------|-----------|--------------|--------------------|
| ၁ | ဦးသီဟဇော် | ၁ | - | ၅ | ၇၉ |

ကန့်သတ်

၁၀

ဌာနဆိုင်ရာရုံးများနှင့် ဝန်ထမ်းအင်အားစာရင်း

၂၁။ ကျောက်တော်မြို့နယ် ရှိဌာနဆိုင်ရာများနှင့်ဝန်ထမ်းအင်အားစာရင်းအောက်ပါအတိုင်းဖြစ်ပါသည်-

| စဉ် | ဌာနဆိုင်ရာအမည် | ခွင့် ပြု | | | ခန့်ထား | | | လစ်လပ် | | |
|-----|-----------------------------|-----------------|----------------|--------|-----------------|----------------|--------|-----------------|----------------|--------|
| | | အရာရှိ အဆင့် | အခြား အဆင့် | ပေါင်း | အရာရှိ အဆင့် | အခြား အဆင့် | ပေါင်း | အရာ ရှိအဆင့် | အခြား အဆင့် | ပေါင်း |
| ၁ | မြို့နယ်ထွေ/အုပ်ဌာန | ၂ | ၁၁၅ | ၁၁၇ | ၂ | ၁၁၃ | ၁၁၅ | - | ၂ | ၂ |
| ၂ | မြန်မာနိုင်ငံရဲတပ်ဖွဲ့ | ၂၉ | ၁၄၈ | ၁၇၇ | ၁၈ | ၁၂၉ | ၁၄၇ | ၁၁ | ၁၉ | ၃၀ |
| ၃ | မီးသတ်ဦးစီးဌာန | ၆ | ၃၁ | ၃၇ | ၁ | ၂၄ | ၂၅ | ၅ | ၇ | ၁၂ |
| ၄ | စည်ပင်သာယာရေးအဖွဲ့ | ၃ | ၁၈၂ | ၁၈၅ | ၂ | ၂၅ | ၂၇ | ၁ | ၁၅၇ | ၁၅၈ |
| ၅ | ဆက်သွယ်ရေး | ၁ | ၁ | ၂ | ၁ | ၁ | ၂ | - | - | - |
| ၆ | လျှပ်စစ်ဓါတ်အား လုပ်ငန်း | ၁ | ၁၀ | ၁၁ | ၁ | ၁၀ | ၁၁ | - | - | - |
| ၇ | လဝက | ၁ | ၂၄ | ၂၅ | ၁ | ၂၂ | ၂၃ | - | ၂ | ၂ |
| ၈ | မိုးဇလ | ၁ | ၁ | ၂ | ၁ | ၁ | ၂ | - | - | - |
| ၉ | စက်မှုလယ်ယာ | ၁ | ၇၄ | ၇၅ | ၁ | ၆၁ | ၆၂ | - | ၁၃ | ၁၃ |
| ၁၀ | မွေး/ကု | ၁ | ၁ | ၂ | ၁ | ၁ | ၂ | - | - | - |

ကန့်သတ်

ကန့်သတ်

၁၁

| စဉ် | ဌာနဆိုင်ရာအမည် | ခွင့် ပြု | | | ခန့်ထား | | | လစ်လပ် | | |
|-----|-------------------|-----------------|----------------|--------|-----------------|----------------|--------|-----------------|----------------|--------|
| | | အရာရှိ အဆင့် | အခြား အဆင့် | ပေါင်း | အရာရှိ အဆင့် | အခြား အဆင့် | ပေါင်း | အရာ ရှိအဆင့် | အခြား အဆင့် | ပေါင်း |
| ၁၁ | ဆောက်လုပ်ရေး | ၁ | ၁၀ | ၁၁ | ၁ | ၅ | ၆ | - | ၅ | ၅ |
| ၁၂ | လယ်ဖွံ့ဖြိုးရေး | ၁ | ၁၅ | ၁၆ | - | ၁၅ | ၁၅ | ၁ | - | ၁ |
| ၁၃ | စာရင်းရုံး | ၁ | ၁၃ | ၁၄ | - | ၁၃ | ၁၃ | ၁ | - | ၁ |
| ၁၄ | သစ်တော | ၁ | ၄၅ | ၄၆ | ၁ | ၂၄ | ၂၅ | - | ၂၁ | ၂၁ |
| ၁၅ | ပြည်တွင်းအခွန်ဌာန | ၁ | ၅ | ၆ | ၁ | ၅ | ၆ | - | - | - |
| ၁၆ | စီမံကိန်း | ၂ | ၃ | ၅ | ၁ | ၃ | ၄ | ၁ | - | ၁ |
| ၁၇ | အား/ကာ | ၁ | ၆ | ၇ | ၁ | ၅ | ၆ | - | ၁ | ၁ |
| ၁၈ | စီးပွားဘဏ် | ၁ | ၁၈ | ၁၉ | ၁ | ၁၅ | ၁၆ | - | ၃ | ၃ |
| ၁၉ | သာသနာရေးဌာန | ၁ | ၃ | ၄ | ၁ | ၃ | ၄ | - | - | - |
| ၂၀ | မြေစာရင်း | ၁ | ၃၇ | ၃၈ | ၁ | ၃၄ | ၃၅ | - | ၃ | ၃ |
| ၂၁ | ပြန်/ဆက် | ၁ | ၄ | ၅ | ၁ | ၄ | ၅ | - | - | - |
| ၂၂ | သ/မဌာန | ၁ | ၅၀ | ၅၁ | ၁ | ၂၀ | ၂၁ | - | ၃၀ | ၃၀ |
| ၂၃ | စိုက်ပျိုးရေး | ၁ | ၃၈ | ၃၉ | ၁ | ၃၇ | ၃၈ | - | ၁ | ၁ |
| ၂၄ | မီးရထား | ၄ | ၃၃ | ၃၇ | ၄ | ၃၃ | ၃၇ | - | - | - |

ကန့်သတ်

ကန့်သတ်
၁၂

| စဉ် | ဌာနဆိုင်ရာအမည် | ခွင့် ပြု | | | ခန့်ထား | | | လစ်လပ် | | |
|-----|----------------------------------|-----------------|----------------|--------|-----------------|----------------|--------|-----------------|----------------|--------|
| | | အရာရှိ အဆင့် | အခြား အဆင့် | ပေါင်း | အရာရှိ အဆင့် | အခြား အဆင့် | ပေါင်း | အရာ ရှိအဆင့် | အခြား အဆင့် | ပေါင်း |
| ၂၅ | ဆည်မြောင်း | ၁ | ၁၂ | ၁၃ | ၁ | ၁၂ | ၁၃ | - | - | - |
| ၂၆ | တိုင်းရင်းဆေး | ၁ | ၂ | ၃ | ၁ | ၂ | ၃ | - | - | - |
| ၂၇ | စက်မှုသီးနှံ | ၁ | ၁၈ | ၁၉ | ၁ | ၁၈ | ၁၉ | - | - | - |
| ၂၈ | ပညာရေး | ၂၀ | ၂၅၉၉ | ၂၆၁၉ | ၁၉ | ၂၁၃၁ | ၂၁၅၀ | ၁ | ၄၆၈ | ၄၆၉ |
| ၂၉ | ကျန်းမာရေး | ၁၄ | ၂၆၄ | ၂၇၈ | ၇ | ၁၈၈ | ၁၉၅ | ၇ | ၇၆ | ၈၃ |
| ၃၀ | တရားရုံး | ၂ | ၁၀ | ၁၂ | ၁ | ၁၀ | ၁၁ | ၁ | - | ၁ |
| ၃၁ | ဥပဒေရုံး | ၂ | ၂ | ၄ | ၁ | ၁ | ၂ | ၁ | ၁ | ၂ |
| ၃၂ | အလုပ်သမား | ၁ | ၆ | ၇ | - | ၆ | ၆ | ၁ | - | ၁ |
| ၃၃ | သတင်းတပ်ဖွဲ့ | ၁ | ၅ | ၆ | ၁ | ၅ | ၆ | - | - | - |
| ၃၄ | စစ်ဘက်ရေးရာ လုံခြုံရေးတပ်ဖွဲ့ | - | ၂ | ၂ | - | ၂ | ၂ | - | - | - |
| ၃၅ | ကျေးလက်ဌာန | ၁ | ၂၆ | ၂၇ | ၁ | ၁၄ | ၁၅ | - | ၁၂ | ၁၂ |
| ၃၆ | လူမှုဝန်ထမ်း | - | ၆ | ၆ | - | ၆ | ၆ | - | - | - |
| ၃၇ | ကျေးလက်လမ်း | ၁ | ၁ | ၂ | ၁ | ၁ | ၂ | - | - | - |
| | စုစုပေါင်း | ၁၀၉ | ၃၈၂၀ | ၃၉၂၉ | ၇၈ | ၂၉၉၃ | ၃၀၇၁ | ၃၁ | ၈၂၄ | ၈၅၅ |

ကန့်သတ်

၁၃

တရားစီရင်ရေး

၂၂။ ကျောက်တော်မြို့နယ်၏ ၂၀၁၈ ခုနှစ် (ဧပြီလမှ စက်တင်ဘာလအထိ) တရားစီရင်ရေး ဆောင်ရွက်မှုအခြေအနေမှာ အောက်ပါအတိုင်းဖြစ်ပါသည်-

(က) အမှုကြီး(၁၀)မျိုး

| စဉ် | အမှု အမျိုးအစား | ၂၀၁၈ ခုနှစ်(ဧပြီလမှ-စက်တင်ဘာလအထိ) | | | |
|-----|-----------------------|-----------------------------------|-----------|--------------|------------|
| | | ဖြစ်ပွားမှု | ခံဆိုမှု | ပိတ်သိမ်းမှု | လက်ကျန်မှု |
| ၁ | လူသတ်မှု | ၇ | ၅ | - | ၂ |
| ၂ | ခါးပြမှု | - | - | - | - |
| ၃ | လုယက်မှု | ၁ | - | - | ၁ |
| ၄ | ပြန်ပေးဆွဲမှု | - | - | - | - |
| ၅ | မုဒိန်းမှု | ၄ | ၄ | - | - |
| ၆ | ဖောက်ထွင်းမှု | - | - | - | - |
| ၇ | တိရစ္ဆာန်ခိုးမှု | ၃ | ၃ | - | - |
| ၈ | နိုင်ငံတော်ပုန်ကန်မှု | - | - | - | - |
| ၉ | လက်နက်အရေးပေါ်မှု | - | - | - | - |
| ၁၀ | မတရားအသင်းမှု | ၃ | ၃ | - | - |
| | စုစုပေါင်း | ၁၈ | ၁၅ | - | ၃ |

ကန့်သတ်

၁၄

(ခ) အခြားအမှု(၁၀)မျိုး

| စဉ် | အမှု အမျိုးအစား | ၂၀၁၈ ခုနှစ်(ဧပြီလမှ-စက်တင်ဘာလထိ) | | | |
|-------------------|--------------------|----------------------------------|-----------|--------------|------------|
| | | ဖြစ်ပွားမှု | စွဲဆိုမှု | ပိတ်သိမ်းမှု | လက်ကျန်မှု |
| ၁ | ၆(၁)မှု | ၂ | - | - | ၂ |
| ၂ | ခိုး(စက်) | - | - | - | - |
| ၃ | ခိုး(နှိုက်) | - | - | - | - |
| ၄ | ခိုး(၃၈၂) | ၁ | - | - | ၁ |
| ၅ | ခိုး(ဆိုင်ကယ်) | - | - | - | - |
| ၆ | ခိုး(ကား) | - | - | - | - |
| ၇ | ခိုး(ရိုးရိုး) | ၈ | ၂ | - | ၆ |
| ၈ | နာကျင်(ရိုးရိုး) | ၇ | ၄ | - | ၃ |
| ၉ | နာကျင်(ယာဉ်) | ၁၃ | ၆ | - | ၇ |
| ၁၀ | ကျန်အခြား | ၇၀ | ၂၇ | - | ၄၃ |
| စုစုပေါင်း | | ၁၀၁ | ၃၉ | - | ၆၂ |

ကန့်သတ်

၁၅

(ဂ) ကြိုတင်ကာကွယ်မှု(၁၀)မျိုး

| စဉ် | အမှု အမျိုးအစား | ၂၀၁၈ ခုနှစ်(ဧပြီလမှ-စက်တင်ဘာလထိ) | | | |
|-------------------|-----------------|----------------------------------|-----------|--------------|------------|
| | | ဖြစ်ပွားမှု | ဧ/ပိုင် | ပိတ်သိမ်းမှု | လက်ကျန်မှု |
| ၁ | လက်နက်ပုန်း | ၅ | ၃ | - | ၂ |
| ၂ | လောင်းကစား | - | - | - | - |
| ၃ | ပြည့်တန်ဆာ | - | - | - | - |
| ၄ | မူးယစ် | ၆ | ၆ | - | - |
| ၅ | ခြေချုပ်/ခံနံ | ၁ | ၁ | - | - |
| ၆ | ကျင့် ၅၄ | ၅ | ၃ | - | ၂ |
| ၇ | ရဲအက် | ၂၃ | ၂၃ | - | - |
| ၈ | မော်တော်ယာဉ် | ၇ | ၇ | - | - |
| ၉ | ဗွီဒီယို | - | - | - | - |
| ၁၀ | ယစ်မျိုးမှု | ၇ | ၇ | - | - |
| စုစုပေါင်း | | ၅၄ | ၅၀ | - | ၄ |

ကာကွယ်ရေးနှင့်လုံခြုံရေး

၂၃။ ကျောက်တော်မြို့နယ်၏ ကာကွယ်ရေးနှင့် လုံခြုံရေးဖြန့်ချိထားရှိမှု အခြေအနေမှာအောက်ပါ အတိုင်းဖြစ်ပါသည်-

(က) တိုင်းစစ်ဌာနချုပ်/တပ်မ/တပ်ရင်း

| စဉ် | စစ်ဌာနချုပ်၊ တပ်မ၊ တပ်ရင်း | တည်နေရာ |
|-----|----------------------------|---------------|
| ၁ | စကခ(၉) | လမ်းမတော် |
| ၂ | ခမရ(၅၃၉) | ပန်းဖဲချောင်း |
| ၃ | အမတ(၃၇၇) | ပြိန်းချောင်း |
| ၄ | ခမရ (၃၇၄)(၃၇၅) | လမ်းမတော် |
| ၅ | ခမရ (၃၇၆) | သရက်တပင် |

ကန့်သတ်

၁၆

(ခ) ရဲတပ်ဖွဲ့ တပ်ဖြန့်အင်အား

| စဉ် | မြို့နယ် | ရဲတပ်ဖွဲ့အမည် | အဆင့် | အင်အား | | |
|------------|------------|-----------------|-------|-------------|------------|--------|
| | | | | အရာရှိအဆင့် | အခြားအဆင့် | ပေါင်း |
| ၁ | ကျောက်တော် | မြို့နယ်ရုံး | က | ၆ | ၉ | ၁၅ |
| ၂ | ကျောက်တော် | မြို့မရဲစခန်း | က | ၈ | ၇၁ | ၇၉ |
| ၃ | ကျောက်တော် | အပေါက်ဝရဲစခန်း | ခ | ၂ | ၂၃ | ၂၅ |
| ၄ | ကျောက်တော် | ကန်စောက်ရဲစခန်း | ခ | ၁ | ၁၄ | ၁၅ |
| ၅ | ကျောက်တော် | တင်းမရဲစခန်း | ခ | ၁ | ၁၂ | ၁၃ |
| စုစုပေါင်း | | | | ၁၈ | ၁၂၉ | ၁၄၇ |

(ဂ) ရဲတပ်ဖွဲ့ နှင့် လူဦးရေအချိုး

| စဉ် | မြို့လူဦးရေ | တပ်ဖွဲ့ဝင်ဦးရေ | အချိုး |
|-----|-------------|----------------|----------|
| ၁ | ၂၁၈၉၈၇ | ၁၄၇ | ၁:၁၄၈၃.၉ |

(ဃ) မီးသတ်အင်အားနှင့် မီးသတ်ယာဉ်

| စဉ် | မြို့နယ် | စခန်းအရေအတွက် | လူအင်အား | | | စက်ကိရိယာအင်အား | | | |
|-----|------------|---------------|-------------|------------|------------|-----------------|-----------|------------------|-------------|
| | | | သန္ဓေအင်အား | အရန်အင်အား | စုစုပေါင်း | မီးသတ်ယာဉ် | ရေသယ်ယာဉ် | အထောက်အကူပြုယာဉ် | အပေါ်စားစက် |
| ၁ | ကျောက်တော် | ၁ | ၂၅ | ၄၃၄ | ၄၅၉ | ၂ | ၁ | - | ၄ |

(င) ပြည်သူ့စစ်အင်အား

| စဉ် | ပြည်သူ့စစ်တပ်ဖွဲ့အင်အား | ခေါင်းဆောင်အမည် | အင်အား | မှတ်ချက် |
|-----|---------------------------|-----------------|--------|----------|
| ၁ | မြို့နယ်ပြည်သူ့စစ်တပ်ဖွဲ့ | - | ၅၀ | |

ကန့်သတ်

၁၇

နယ်မြေအခြေအနေ

၂၄။ ကျောက်တော်မြို့နယ်သည် အဖြူရောင်နယ်မြေဖြစ်ပြီး အေးချမ်းတည်ငြိမ်မှုရှိပါသည်။

ငြိမ်းချမ်းရေး အဖွဲ့အစည်းများ/ အကြမ်းဖက် သောင်းကြမ်းသူများ

၂၅။ ကျောက်တော်မြို့နယ်တွင် ငြိမ်းချမ်းရေးအဖွဲ့အစည်းများမှာ အောက်ပါအတိုင်းဖြစ်ပါသည်-

| စဉ် | ငြိမ်းချမ်းရေး/သောင်းကျန်းသူ အဖွဲ့အစည်း အမည် | အခြေပြုဒေသ | မှတ်ချက် |
|-----|--|--------------------|----------|
| ၁ | ALP | ကျောက်တော်မြို့နယ် | |

ရွေးကောက်ပွဲဆိုင်ရာကိစ္စရပ်များ

၂၆။ ကျောက်တော်မြို့နယ်၏ ရွေးကောက်ပွဲဆိုင်ရာကိစ္စရပ်များ အား အောက်ပါအတိုင်းဖော်ပြအပ်ပါသည်-

(က) မြို့နယ်ရွေးကောက်ပွဲကော်မရှင်အဖွဲ့ခွဲအဖွဲ့ဝင်များစာရင်း

| စဉ် | အမည် | အလုပ်အကိုင် | တာဝန် |
|-----|--------------------|-----------------------------|---------------|
| ၁ | ဦးစောမောင် | မြို့မိ/မြို့ဖ | ဥက္ကဋ္ဌ |
| ၂ | ဦးလှသာအောင် | မြို့မိ/မြို့ဖ | အဖွဲ့ဝင် |
| ၃ | ဦးအောင်ထွန်းလှ | မြို့မိ/မြို့ဖ | အဖွဲ့ဝင် |
| ၄ | ဦးသန်းစော | မြို့မိ/မြို့ဖ | အဖွဲ့ဝင် |
| ၅ | ဦးအောင်ရွှေကျော် | မြို့မိ/မြို့ဖ | အဖွဲ့ဝင် |
| ၆ | ဦးကျော်ဦးသာ | မြို့မိ/မြို့ဖ | အဖွဲ့ဝင် |
| ၇ | ဦးခင်မောင်သိန်း | လဝက | အဖွဲ့ဝင် |
| ၈ | ဒေါက်တာသန်းထွန်းဦး | မြို့နယ်ကျန်းမာရေးမှူး | အဖွဲ့ဝင် |
| ၉ | ဦးလှမြင့် | ဥပဒေ | အဖွဲ့ဝင် |
| ၁၀ | ဦးကျော်လှ | ပညာရေး | အဖွဲ့ဝင် |
| ၁၁ | ဒေါ်အေးခင်ညို | စာရင်းစစ် | အဖွဲ့ဝင် |
| ၁၂ | ဦးဇော်သန့်အောင် | စိုက်ပျိုးရေး | အဖွဲ့ဝင် |
| ၁၃ | ဒေါ်အေးမြသန်း | ပြန်/ဆက် | အဖွဲ့ဝင် |
| ၁၄ | ဦးကျော်မောင်အေး | စည်ပင် | အဖွဲ့ဝင် |
| ၁၅ | ဦးမျိုးသိန်းဇော် | ဒု-မြို့နယ်အုပ်ချုပ်ရေးမှူး | အဖွဲ့ဝင် |
| ၁၆ | ဒေါ်အေးအေးသွယ် | မြို့နယ်ရွေးကော်ခွဲ | အတွင်းရေးမှူး |

ကန့်သတ်

ကန့်သတ်

၁၈

(ခ) ဆန္ဒမဲပေးပိုင်ခွင့်ရှိသူဦးရေ

| စဉ် | မြို့နယ် | မြို့နယ်လူဦးရေ | ကျား | မ | ပေါင်း |
|-----|------------|----------------|-------|-------|--------|
| ၁ | ကျောက်တော် | ၂၁၈၉၈၇ | ၅၈၆၂၅ | ၇၁၅၀၉ | ၁၃၀၁၃၄ |

(ဂ) နိုင်ငံရေးပါတီများ

| စဉ် | ပါတီ | ဥက္ကဋ္ဌ | အတွင်းရေးမှူး | အမှုဆောင်ဦးရေ | ပါတီအင်အား |
|-----|-------------------------------------|-------------------|-----------------|---------------|------------|
| ၁ | အမျိုးသားဒီမိုကရေစီပါတီ | ဦးကျော်စောလှ | ဦးမောင်စောအောင် | ၁၅ | ၁၈၆၁ |
| ၂ | ရခိုင်အမျိုးသားပါတီ | ဦးမောင်သောင်းစိန် | ဦးဦးထွန်းဝင်း | ၁၄ | ၉၉၀၀ |
| ၃ | ကြံ့ခိုင်ရေးနှင့်ဖွံ့ဖြိုးရေးပါတီ | ဦးဦးထွန်းချေ | ဦးဝဏ္ဏ | ၁၅ | ၁၀၆၇၄ |
| ၄ | တိုင်းရင်းသားစည်းလုံးညီညွတ်ရေးပါတီ | ဦးထွန်းစိန် | ဦးမောင်သာထွန်း | ၁၄ | ၁၉၈၆ |
| ၅ | မြို့တိုင်းရင်းသားဖွံ့ဖြိုးရေးပါတီ | ဦးစံသာအောင် | ဦးစံထွန်း | ၁၅ | ၃၇၅၀ |
| ၆ | မြို့အမျိုးသားဒီမိုကရေစီပါတီ | ဦးမောင်ဘညွန့် | ဦးမောင်ပိန် | ၂၇ | ၁၅၀၀၀ |
| ၇ | ခမီအမျိုးသားဖွံ့ဖြိုးတိုးတက်ရေးပါတီ | ဦးအောင်ဇံဝေ | ဦးမောင်ကျော်မြ | ၁၅ | ၅၀ |
| ၈ | ရခိုင်ဒီမိုကရေစီအဖွဲ့ချုပ် | ဦးဦးထွန်းလှ | ဦးမောင်တင်ထွန်း | ၁၀ | ၁၀၀ |

(ဃ) ရွေးချယ်ခံရသော လွှတ်တော်ကိုယ်စားလှယ်များ

| စဉ် | လွှတ်တော်ကိုယ်စားလှယ်အမည် | ပါတီ/တသီးပုဂ္ဂလအမည် | လွှတ်တော်အမည် |
|-----|-------------------------------|---------------------|--------------------|
| ၁ | ဦးဦးထွန်းဝင်း | ရခိုင်အမျိုးသားပါတီ | ပြည်သူ့လွှတ်တော် |
| ၂ | ဦးမြင့်နိုင် | ။ | အမျိုးသားလွှတ်တော် |
| ၃ | ဦးမောင်လှကျော် | ။ | မဲဆန္ဒနယ်အမှတ်(၁) |
| ၄ | ဦးမောင်သန်းစိန်(ခ) မောင်မောင် | ။ | မဲဆန္ဒနယ်အမှတ်(၂) |

ကန့်သတ်

၁၉

အခန်း(၆)

စီးပွားရေးဆိုင်ရာအချက်အလက်

စီးပွားရေးဆိုင်ရာခြုံငုံသုံးသပ်ချက်

၂၇။ ကျောက်တော်မြို့နယ်သည်ရခိုင်ပြည်နယ်အတွင်း တည်ရှိကာ စီးပွားရေးအရ အချက်အခြာကျပြီး စီးပွားရေး ဖွံ့ဖြိုးတိုးတက်မှု နှေးကွေးသော မြို့နယ်တစ်ခုဖြစ်ပါသည်။ မြို့နယ် အတွင်းရှိ ဒေသခံ ပြည်သူလူထုသည် စိုက်ပျိုးရေးလုပ်ငန်း /ဝန်ဆောင် မှုလုပ်ငန်းကို အဓိကလုပ်ကိုင် ဆောင်ရွက်ကြပါသည်။ ကျောက်တော် မြို့နယ်သည် ကုန်းလမ်း၊ ရေလမ်းကြောင်းများ ဆုံရာလမ်းမပေါ်တွင် တည်ရှိ၍ လမ်းပန်း ဆက်သွယ်ရေး ကောင်းမွန်သောမြို့နယ်ဖြစ် ပါသည်။ မြို့နယ်၏ အဓိကထွက်ကုန်မှာ ဆန်စပါးဖြစ်ပြီး လမ်းပန်း ဆက်သွယ်ရေး ကောင်းမွန်သော ဒေသသို့အများဆုံး တင်ပို့ရောင်းချ ပါသည်။

မြေအသုံးချမှု

၂၈။ ကျောက်တော်မြို့နယ်၏ မြေအမျိုးအစားအလိုက် အသုံးချ ထားသည့်ဧကအား အောက်ပါအတိုင်းဖော်ပြအပ်ပါသည်-

| စဉ် | မြေအမျိုးအစား | ဧရိယာ(ဧက) |
|-----|---------------------------------|-----------|
| ၁ | အသားတင်စိုက်ပျိုးမြေဧရိယာပေါင်း | ၉၀၂၁၆ |
| | (က) လယ်မြေဧရိယာ | ၈၃၆၀၄ |
| | (ခ) ယာမြေ | ၄၃၃၄ |
| | (ဂ) ကိုင်း/ကျွန်းမြေ | - |
| | (ဃ) ဥယျာဉ်မြေ | ၁၆၅၄ |
| | (င) တောင်ယာမြေ | ၅၇၂ |
| | (စ) ခန့် | ၅၂ |
| ၂ | လှုပ်ထားမြေဧရိယာပေါင်း | ၅၄၆ |
| | (က) လယ်မြေဧရိယာ | ၄၉ |
| | (ခ) ယာမြေ | ၁၇၉ |
| | (ဂ) ကိုင်း/ကျွန်းမြေ | - |

ကန့်သတ်

ကန့်သတ်

၂၀

| စဉ် | မြေအမျိုးအစား | ဧရိယာ(ဧက) |
|------------|--------------------------------------|---------------|
| | (ဃ) ဥယျာဉ်မြေ | ၃၁၁ |
| | (င) ဧနီ | ၇ |
| ၃ | စားကျက်မြေ | ၁၂၁၇၅ |
| ၄ | စက်မှုလုပ်ငန်းသုံးမြေ | ၁၉၇ |
| ၅ | မြို့မြေ | ၃၃၄ |
| ၆ | ရွာမြေ | ၆၅၆၁ |
| ၇ | အခြားမြေ | ၁၄၁၅၂၆ |
| ၈ | ကြိုးဝိုင်း/ကြိုးပြင်ကာကွယ်တော ဧရိယာ | ၁၄၅၉၇၈ |
| ၉ | တောရိုင်း | - |
| ၁၀ | မြေရိုင်း | ၁၆၈၁၉ |
| ၁၁ | စိုက်ပျိုးခြင်းမပြုနိုင်သောဧရိယာ | ၁၇၉၉၇ |
| စုစုပေါင်း | | ၄၃၂၃၄၉ |

ဆည်မြောင်းတာဝန်များနှင့် ဆည်ရေသောက်ဧရိယာ

၂၉။ ကျောက်တော်မြို့နယ်ရှိ ဆည်မြောင်းတာဝန်များနှင့် ဆည်ရေသောက်ဧရိယာမှာ အောက်ပါအတိုင်း ဖော်ပြအပ်ပါသည်-

(က) အစိုးရဆည်များ

| စဉ် | ဆည်အမည် | ဆည်အမျိုးအစား | ရေဝင်ဆံ့မှု (ကုဗပေ) | အကျိုးပြုဧက |
|----------------------|----------------|---------------|---------------------|-------------|
| ၁ | ပြိုင်းချောင်း | ကျောက်စီ | | ၄၀၀၀ |
| ၂ | ဇီးချောင်း | ။ | | ၅၀၀ |
| ၃ | ရှောက်ချောင်း | ။ | | - |
| မြို့နယ်ချုပ် | | | | ၄၅၀၀ |

ကန့်သတ်

၂၁

(ခ) ကိုယ့်အားကိုယ်ကိုးဆည်များ

| စဉ် | ဆည်အမည် | ဆည်အမျိုးအစား | ရောင်ဆံမှု (ကုဗပေ) | အကျိုးပြုဧက |
|----------------------|----------------|---------------|--------------------|-------------|
| ၁ | သစ်တပုံ | မြေသား | | ၁၅၀ |
| ၂ | ပဇိုင် | ။ | | ၂၀၀ |
| ၃ | မင်းသားချောင်း | ။ | | - |
| မြို့နယ်ချုပ် | | | | ၃၅၀ |

(ဂ) မြစ်ရေတင်စီမံကိန်းများ

| စဉ် | စီမံကိန်းအမည် | တည်နေရာ | အကျိုးပြုဧက | မှတ်ချက် |
|----------------------|----------------------------|--------------------------|-------------|----------|
| ၁ | လျှပ်စစ်မြစ်ရေတင်စီမံကိန်း | ဘုရားပေါင်းကျေးရွာအုပ်စု | ၂၀၀ | |
| ၂ | ။ | သဝင်ကိုင်းကျေးရွာအုပ်စု | ၄၀၀ | |
| မြို့နယ်ချုပ် | | | ၆၀၀ | |

(ဃ) တာတမံများ/ရေထိန်းတံခါး

| စဉ် | တာတမံ/ရေထိန်းတံခါး | | | ကာကွယ်သည့် မြစ်/ချောင်း | အကျိုးပြုဧက |
|----------------------|--------------------|------------|------------|-------------------------|-------------|
| | အမည် | အမျိုးအစား | အရှည် (ပေ) | | |
| ၁ | | | | | |
| မြို့နယ်ချုပ် | -မရှိပါ- | | | | |

ကန့်သတ်

ကန့်သတ်

၂၂

စိုက်ပျိုးရေးလုပ်ငန်း

၃၀။ ကျောက်တော်မြို့နယ်၏ စိုက်ပျိုးရေးလုပ်ငန်းဆောင်ရွက်နိုင်မှုအခြေအနေမှာ အောက်ပါအတိုင်းဖြစ်ပါသည်-

(က) အဓိကသီးနှံ(၁၀)မျိုး စိုက်ပျိုးထုတ်လုပ်မှု

| စဉ် | သီးနှံအမည် | ၂၀၁၈ လျာထားဧက | | ၂၀၁၈-၂၀၁၉ ခုနှစ် | | | |
|-----|-----------------|---------------|-------|------------------|------|--------|--------------|
| | | | | စိုက် | ရိတ် | နှုန်း | အထွက် (တင်း) |
| ၁ | စပါးပေါင်း | နွေ | - | - | - | - | - |
| | | မိုး | ၉၂၈၉၆ | ၉၂၈၉၆ | - | - | - |
| ၂ | မြေပဲ | မိုး | ၂၀၄ | ၂၀၄ | - | - | - |
| | | ဆောင်း | - | - | - | - | - |
| ၃ | နှမ်း | မိုး | ၁၁၈ | ၁၁၈ | - | - | - |
| | | ဆောင်း | - | - | - | - | - |
| ၄ | နေကြာ | - | - | - | - | - | |
| ၅ | မတ်ပဲ | - | - | - | - | - | |
| ၆ | ပဲတီစိမ်း | မိုး | - | - | - | - | |
| | | ဆောင်း | - | - | - | - | |
| ၇ | ပဲစင်းငုံ | - | ၇၃ | ၇၃ | - | - | |
| ၈ | ဝါ | - | - | - | - | - | |
| ၉ | ကြံ | - | ၃၂၃ | ၃၂၃ | - | - | |
| ၁၀ | အစေ့ထုတ်ပြောင်း | - | - | - | - | - | |

(ခ) နှစ်ရှည်သီးနှံစိုက်ပျိုးမှုအခြေအနေ

| စဉ် | သီးနှံအမည် | စိုက် (ဧက) | ရိတ် (ဧက) | အထွက်နှုန်း (ပေါင်) | အထွက်ပေါင်း (ပေါင်) |
|---------------|-------------|------------|-----------|---------------------|---------------------|
| ၁ | သစ်ဆိမ့် | - | - | - | - |
| ၂ | ရာဘာ | ၈၈၃ | ၅၀ | ၆၆၀ | ၃၃၀၀၀ |
| ၃ | အုန်း | - | - | - | - |
| ၄ | ကွမ်းသီး | - | - | - | - |
| ၅ | ကွမ်းရွက် | - | - | - | - |
| ၆ | ငရုပ်ကောင်း | - | - | - | - |
| မြို့နယ်ချုပ် | | ၈၈၃ | ၅၀ | ၆၆၀ | ၃၃၀၀၀ |

ကန့်သတ်

ကန့်သတ်

၂၃

(ဂ) အခြားဈေးကွက်ဝင်သီးနှံများစိုက်ပျိုးထုတ်လုပ်မှု

| စဉ် | သီးနှံအမည် | လျာထားဧက | စိုက်ဧက | ရိတ်ဧက | အထွက်နှုန်း | အထွက်ပေါင်း |
|----------------------|---------------------|-------------|-------------|--------|-------------|-------------|
| ၁ | ငရုပ် | ၁၆၁ | ၁၅၀ | - | - | - |
| ၂ | ပဲဇင်းငုံ | ၇၅ | ၇၃ | - | - | - |
| ၃ | နွှင်း | ၅၄ | ၅၆ | - | - | - |
| ၄ | ဂျင်း | ၃၉ | ၄၀ | - | - | - |
| ၅ | မြေပဲ | ၁၆၈ | ၂၀၄ | - | - | - |
| ၆ | နမ်း | ၁၁၈ | ၁၁၈ | - | - | - |
| ၇ | ပိလောပိနံ | ၅၂ | ၅၄ | - | - | - |
| ၈ | ပိန်းဥ | ၅၇ | ၅၈ | - | - | - |
| ၉ | ဂမုန်း | ၁၁ | ၁၄ | - | - | - |
| ၁၀ | ဟင်းသီး ဟင်းရွက် | ၁၃၆၂ | ၁၂၃၂ | - | - | - |
| ၁၁ | ဖူးစားပြောင်း | ၁၅၂ | ၃၆ | - | - | - |
| မြို့နယ်ချုပ် | | ၂၂၄၉ | ၂၀၃၅ | - | - | - |

ကန့်သတ်
၂၄

(ဃ) လယ်ယာသုံးစက်ကိရိယာ သုံးစွဲမှုအခြေအနေ

| စဉ် | အစိုးရ | | | | | | | ပုဂ္ဂလိက | | | | | | |
|-----|--------------------|-----------------------------|---------------------------|----------------------|----------------------|-----------------|-------------------|--------------------|-----------------------------|---------------------------|----------------------|----------------------|-----------------|-------------------|
| | လယ် ထွန် စက် | လက် ထွန်း ထွန် စက် | မျိုး စေ့ ချ စက် | Combine Harvester | ရိတ် သိမ်း စက် | ချွေလှေ့ စက် | ရေ စုပ် စက် | လယ် ထွန် စက် | လက် ထွန်း ထွန် စက် | မျိုး စေ့ ချ စက် | Combine Harvester | ရိတ် သိမ်း စက် | ချွေလှေ့ စက် | ရေ စုပ်စ က် |
| ၁ | ၃၅ | - | ၄ | ၁၈ | - | - | - | ၂၅ | ၁၁၇၂ | - | ၂၃ | ၁၉ | ၁၄ | ၂၁၈ |

(င) လယ်ယာသုံးထယ်၊ ထွန်နှင့်ကျွဲ၊ နွားကောင်ရေ

| စဉ် | ထယ်အရေအတွက် | ထွန်အရေအတွက် | ကျွဲနွားကောင်ရေ | နွားကောင်ရေ |
|-----|-------------|--------------|-----------------|-------------|
| ၁ | ၃၅၁၈၄ | ၂၂၈၄၀ | ၃၀၇၇၆ | ၁၂၂၁၀၆ |

ကန့်သတ်

၂၅

(စ) ဒေသတွင်း ဆန်ဖူလုံမှုရာခိုင်နှုန်း

| စဉ် | မြို့နယ် | စပါးအထွက် တင်းပေါင်း | ဝမ်းစာကျန်ရှိမှု တင်းပေါင်း | ဝမ်းစာလိုအပ် မှု (တင်း) | ဆန်ဖူလုံမှု (ရာခိုင်နှုန်း) |
|-----|-------------------|-------------------------|--------------------------------|-------------------------------|--------------------------------|
| ၁ | ကျောက်တော် | ၆၁၇၄၇၄၇ | ၂၅၃၆၄၁၅ | (+)၃၆၃၈၃၃၂ | ၄၁.၀၈% |
| | စုစုပေါင်း | ၆၁၇၄၇၄၇ | ၂၅၃၆၄၁၅ | (+)၃၆၃၈၃၃၂ | ၄၁.၀၈% |

(ဆ) ဒေသတွင်းဆီဖူလုံမှုရာခိုင်နှုန်း

| စဉ် | မြို့နယ် | ဆီထုတ်လုပ်မှု (မတ်/တန်) | ဆီလိုအပ်မှု (မတ်/တန်) | ဆီဖူလုံမှု (ရာခိုင်နှုန်း) |
|-----|-------------------|----------------------------|--------------------------|-------------------------------|
| ၁ | ကျောက်တော် | ၂၃၃၉.၀၉ | (+)၂၃၃၇.၁၇ | ၁၀၀.၀၉% |
| | စုစုပေါင်း | ၂၃၃၉.၀၉ | (+)၂၃၃၇.၁၇ | ၁၀၀.၀၉% |

ကန့်သတ် ၂၆

မွေးမြူရေးလုပ်ငန်းများ

၃၁။ ကျောက်တော်မြို့နယ်၏ မွေးမြူရေးလုပ်ငန်းဆောင်ရွက်နိုင်မှု အခြေအနေမှာ အောက်ပါအတိုင်းဖြစ်ပါသည်-

(က) မွေးမြူရေးဇုန်များ

| စဉ် | ဇုန်အမည် | ကျွဲ | နွား | ဝက် | သိုး/ဆိတ် | ကြက် | ဘဲ | ငုံး |
|-----|---------------|------|------|-----|-----------|------|----|------|
| | | --- | မ | ရှိ | ပါ | --- | | |
| | မြို့နယ်ချုပ် | | | | | | | |

(ခ) မြို့နယ်မွေးမြူရေး (ကောင်ရေ)

| စဉ် | မြို့နယ် | ခုနှစ် | ကျွဲ | နွား | ဝက် | သိုး/ဆိတ် | ကြက် | ဘဲ | ငုံး |
|-----|---------------|--------|------|--------|------|-----------|--------|-------|------|
| ၁ | ကျောက်တော် | ၂၀၁၈ | ၃၄၁၂ | ၁၃၇၀၄၃ | ၃၀၀၀ | ၃၀၆၀၀ | ၅၈၆၀၄၂ | ၄၁၈၀၈ | - |
| | မြို့နယ်ချုပ် | - | ၃၄၁၂ | ၁၃၇၀၄၃ | ၃၀၀၀ | ၃၀၆၀၀ | ၅၈၆၀၄၂ | ၄၁၈၀၈ | - |

(ဂ) မြို့နယ်အသားထုတ်လုပ်မှု (ပိဿာ)

| စဉ် | မြို့နယ် | ခုနှစ် | ကျွဲ | နွား | ဝက် | ကြက် | ဘဲ | သိုး/ဆိတ် |
|-----|---------------|-----------|-------|--------|-------|--------|-------|-----------|
| ၁ | ကျောက်တော် | ၂၀၁၇-၂၀၁၈ | ၃၅၀၉၉ | ၁၁၄၈၉၇ | ၆၄၁၅၆ | ၅၁၀၈၉၆ | ၂၆၄၄၈ | ၄၁၀၉၅ |
| | မြို့နယ်ချုပ် | - | ၃၅၀၉၉ | ၁၁၄၈၉၇ | ၆၄၁၅၆ | ၅၁၀၈၉၆ | ၂၆၄၄၈ | ၄၁၀၉၅ |

(ဃ) မြို့နယ်ကြက်/ဘဲ/ငုံးဥထုတ်လုပ်မှု (လုံး)

| စဉ် | မြို့နယ် | ခုနှစ် | ကြက်ဥ | ဘဲဥ | ငုံးဥ |
|-----|---------------|--------|----------|---------|-------|
| ၁ | ကျောက်တော် | ၂၀၁၈ | ၂၆၂၆၁၄၂၈ | ၄၆၉၃၂၂၅ | - |
| | မြို့နယ်ချုပ် | - | ၂၆၂၆၁၄၂၈ | ၄၆၉၃၂၂၅ | - |

(င) မြို့နယ်နို့ထွက်ပစ္စည်းထုတ်လုပ်မှု

| စဉ် | မြို့နယ် | ခုနှစ် | နို့စားနွား(ကောင်ရေ) | နို့ထွက်(ပိဿာ) |
|-----|------------|--------|----------------------|----------------|
| ၁ | ကျောက်တော် | ၂၀၁၈ | ၃၂ | ၅၈၄၀ |

ကန့်သတ်

၂၇

(စ) မြို့နယ်ငါး၊ ပုစွန်မွေးမြူမှု အခြေအနေ

| စဉ် | ခုနှစ် | ငါး | | | ပုစွန် | | |
|-----|--------|------------------------|-------|-------------------------|------------------------|----|---------------------|
| | | အရေ အတွက် (ကန့်) | ဧက | ထုတ်လုပ် မှု ပိဿာ | အရေ အတွက် (ကန့်) | ဧက | ထုတ်လုပ်မှု ပိဿာ |
| ၁ | - | | ----- | မရှိပါ | ----- | | |

(ဆ) ရေချိုရေငန်ငါးဖမ်းလုပ်ငန်းမှအသားထုတ်မှု(တန်)

| စဉ် | ခုနှစ် | ငါး | | | ပုစွန် | | |
|---------------|--------|----------------------|--------------------------|--------------------------|----------------------|--------------------------|--------------------------|
| | | လေလံ အရေ အတွက် | လုပ်ငန်း အရေ အတွက် | ထုတ်လုပ် မှု (တန်) | လေလံ အရေ အတွက် | လုပ်ငန်း အရေ အတွက် | ထုတ် လုပ်မှု (တန်) |
| ၁ | - | | ----- | မရှိပါ | ----- | | |
| မြို့နယ်ချုပ် | | | | | | | |

စက်မှုလက်မှုလုပ်ငန်း

၃၂။ ကျောက်တော်မြို့နယ်၏ စက်မှုလက်မှုလုပ်ငန်း ဆောင်ရွက်နိုင်မှုအခြေအနေမှာ အောက်ပါအတိုင်းဖြစ်ပါသည်-

(က) စက်မှုဇုန်များ

| စဉ် | စက်မှုဇုန်အမည် | စက်ရုံအမည် | ထုတ်လုပ်သည့် ပစ္စည်းများ |
|---------------|----------------|------------------|-----------------------------|
| ၁ | | | |
| ၂ | | -----မရှိပါ----- | |
| မြို့နယ်ချုပ် | | | |

ကန့်သတ်

၂၈

(ခ) မြို့နယ်ရှိစက်ရုံများ

| စဉ် | မြို့နယ် | စက်ရုံအမည် | အမျိုးအစား | နိုင်ငံပိုင် | ပုဂ္ဂလိကပိုင် | လုပ်သား အင်အား |
|---------------|------------|----------------------------|------------|--------------|---------------|-------------------|
| ၁ | ကျောက်တော် | သကြားချက် စက်ရုံ | အင်ဂျင် | နိုင်ငံပိုင် | - | ၁၂၀ |
| ၂ | ကျောက်တော် | Water Star ရေသန့်စက်ရုံ | အင်ဂျင် | - | ပုဂ္ဂလိကပိုင် | ၁၅ |
| ၃ | ကျောက်တော် | Water King ရေသန့်စက်ရုံ | အင်ဂျင် | - | ပုဂ္ဂလိကပိုင် | ၁၅ |
| ၄ | ကျောက်တော် | ကစ္ဆပ ရေသန့်စက်ရုံ | အင်ဂျင် | - | ပုဂ္ဂလိကပိုင် | ၁၅ |
| မြို့နယ်ချုပ် | | | - | ၁ | ၃ | ၁၆၅ |

(ဂ) မြို့နယ်ရှိအလုပ်ရုံများ

| စဉ် | မြို့နယ် | အလုပ်ရုံ အမည် | အမျိုးအစား | နိုင်ငံပိုင် | ပုဂ္ဂလိကပိုင် | လုပ်သား အင်အား |
|---------------|------------|------------------|------------|--------------|---------------|-------------------|
| ၁ | ကျောက်တော် | | ----- | မရှိပါ | ----- | |
| မြို့နယ်ချုပ် | | | | | | |

(ဃ) အိမ်တွင်းစက်မှုလက်မှုလုပ်ငန်းများ

| စဉ် | မြို့နယ် | စက်မှုလက်မှုလုပ်ငန်းအမျိုးအစား | အရေအတွက် | လုပ်သား အင်အား |
|---------------|------------|--------------------------------|----------|-------------------|
| ၁ | ကျောက်တော် | စက်ချုပ်လုပ်ငန်း | ၁၀ | ၂၀ |
| ၂ | ကျောက်တော် | ပန်းတိမ်လုပ်ငန်း | ၂၀ | ၆၀ |
| ၃ | ကျောက်တော် | ပန်းဘဲ | ၄ | ၂၀ |
| ၄ | ကျောက်တော် | မုန့်လုပ်ငန်း | ၂ | ၄၀ |
| ၅ | ကျောက်တော် | အုန်းဆံကြိုးလုပ်ငန်း | - | - |
| ၆ | ကျောက်တော် | ဝပ်ရှော့ | ၁၅ | ၄၆ |
| မြို့နယ်ချုပ် | | | ၅၁ | ၁၈၆ |

ကန့်သတ်

၂၉

သစ်တောလုပ်ငန်းဆောင်ရွက်မှုအခြေအနေ

၃၃။ ကျောက်တော်မြို့နယ်၏ သစ်တောလုပ်ငန်းနှင့် ပတ်သက် သော အချက်အလက်များမှာ အောက်ပါအတိုင်းဖြစ်ပါသည်-

(က) သစ်တောများ

| စဉ် | အကြောင်းအရာ | ဧရိယာ(ဧက) | ပေါက်သည့်အပင်များ |
|---------------|-------------|-----------|-----------------------|
| ၁ | ကြိုးဝိုင်း | ၁၀၀၉၅ | တောင်သရက် ၊ ပိန္နဲ ၊ |
| ၂ | ကြိုးပြင် | ၁၈၆၀၀ | ဘန့်ဘွေး ၊ ပျဉ်းကတိုး |
| မြို့နယ်ချုပ် | | ၂၈၆၉၅ | - |

(ခ) စီးပွားဖြစ်သစ်တောစိုက်ခင်း

| စဉ် | စိုက်ပျိုးသူ | နိုင်ငံပိုင်/ ပုဂ္ဂလိကပိုင် | စိုက် ဧက | တည်နေရာ | အပင် အမျိုး အစား | အရေ အတွက် |
|---------------|--------------|--------------------------------|-------------|-------------------------|------------------------|--------------|
| ၁ | ဦးမောင်ညွန့် | ပုဂ္ဂလိကပိုင် | ၈ | ဆင်တောင် ကြိုးဝိုင်း | ပျဉ်းက တိုး | |
| မြို့နယ်ချုပ် | | - | - | - | - | - |

(ဂ) သစ်ထုတ်လုပ်မှု

| စဉ် | အမျိုးအစား | နိုင်ငံ | ပုဂ္ဂလိကပိုင် | ထုတ်လုပ်မှု(တန်) |
|---------------|--------------|---------|---------------|------------------|
| ၁ | ကျွန်း | | | |
| ၂ | ပျဉ်းကတိုး | | | |
| ၃ | ပိတောက် | ----- | မရှိပါ | ----- |
| ၄ | ကညင် | | | |
| ၅ | အင်/အင်ကြင်း | | | |
| ၆ | အခြား | | | |
| မြို့နယ်ချုပ် | | | | |

ကန့်သတ်

၃၀

(ဃ) သစ်တောထွက်ပစ္စည်းများ

| စဉ် | အမျိုးအစား | ရေတွက်ပုံ | ထုတ်လုပ်မှု |
|-----|------------|-----------|-------------|
| ၁ | ထင်း | (တန်) | ၁၃၆၁ |
| ၂ | မီးသွေး | (တန်) | ၁၇၇၆ |
| ၃ | ဝါး | လုံးရေ | ၁၀၀၅.၅ |
| ၄ | ကြိမ် | လုံးရေ | - |
| ၅ | ရှားစေး | ပိဿာ | - |
| ၆ | သစ်ခေါက် | ပိဿာ | - |
| ၇ | သစ်ခွ | ပိဿာ | - |
| ၈ | သနပ်ခါး | ပိဿာ | - |
| ၉ | ဖာလာစေ့ | ပိဿာ | - |
| ၁၀ | ပျားရည် | ပိဿာ | ၇၂ |
| ၁၁ | ခနိ | ပျစ် | ၆၄၄ |
| ၁၂ | လျှော် | ပိဿာ | ၄၁၈ |

တွင်းထွက်ပစ္စည်းထုတ်လုပ်မှုလုပ်ငန်း

၃၄။ ကျောက်တော်မြို့နယ်၏ တွင်းထွက်ပစ္စည်းထုတ်လုပ်မှု လုပ်ငန်းနှင့် ပတ်သက်သောအချက်အလက်များမှာ အောက်ပါအတိုင်း ဖြစ်ပါသည်-

(က) ဓါတ်သတ္တုတူးဖော်ထုတ်လုပ်မှု

| စဉ် | ဓါတ်သတ္တု အမျိုးအစား | ထွက်ရှိသည့် ဒေသ | ထုတ်လုပ်မှု ပမာဏ | ထုတ်လုပ်မှုတန်ဖိုး (ကျပ်သန်း) |
|-----|----------------------|-----------------|------------------|-------------------------------|
| ၁ | | | ---မရှိပါ--- | |

(ခ) ကျောက်မျက်တူးဖော်ထုတ်လုပ်မှု

| စဉ် | လုပ်ငန်း တည်နေရာ | ကျောက်မျက်ရတနာအမျိုးအစား | | | | | | | |
|-----|------------------|--------------------------|-----|--------------|------|------|----------|------|-------|
| | | ရွှေ | ငွေ | ကျောက်စိမ်း | နီလာ | စိန် | ပတ္တမြား | ပုလဲ | စသည့် |
| ၁ | | | | ---မရှိပါ--- | | | | | |

ကန့်သတ်

၃၁

စွမ်းအင်နှင့်လျှပ်စစ်ကဏ္ဍ

၃၅။ ကျောက်တော်မြို့နယ်၏စွမ်းအင်/လျှပ်စစ်ကဏ္ဍနှင့် ပတ်သက် သော အချက်အလက်များမှာ အောက်ပါအတိုင်းဖြစ်ပါသည်-

(က) ရေနံထုတ်လုပ်မှု

| စဉ် | ရေနံတွင်းအမည် | နိုင်ငံပိုင် | ပုဂ္ဂလိကပိုင် | တစ်နှစ်ထွက်ရှိမှုစည်ပေါင်း |
|----------------------|---------------|--------------|---------------|----------------------------|
| ၁ | | | ---မရှိပါ--- | |
| မြို့နယ်ချုပ် | | | | |

(ခ) ရေနံချက်စက်ရုံ

| စဉ် | စက်ရုံအမည် | နိုင်ငံ/ပုဂ္ဂလိကပိုင် | တစ်နှစ်ထုတ်လုပ်မှု(စည်)ပေါင်း | | | | | | |
|----------------------|------------|-----------------------|-------------------------------|--------|--------------|-------------|--------|--------|--|
| | | | ဒီဇယ် | ရေနံဆီ | လေယာဉ်ဆီ | အေ့တိုန်းဆီ | ဂါတ်ဆီ | ချောဆီ | |
| ၁ | | | | | ---မရှိပါ--- | | | | |
| မြို့နယ်ချုပ် | | | | | | | | | |

(ဂ) ဂါတ်ဆီ/ဒီဇယ်အရောင်းဆိုင်

| စဉ် | မြို့နယ် | ဆိုင်အမည် | နိုင်ငံပိုင် | ပုဂ္ဂလိကပိုင် | တစ်နှစ်ရောင်းချမှုစည်ပေါင်း | | |
|----------------------|------------|--------------|--------------|---------------|-----------------------------|-------|-----|
| | | | | | ဂါတ်ဆီ | ဒီဇယ် | |
| ၁ | ကျောက်တော် | ဦးစောရွှေ | - | ပုဂ္ဂလိကပိုင် | ၂၀၀ | ၅၀ | |
| ၂ | | ဟိန်းထူးစံ | - | ။ | ၂၀၀ | ၄၀ | |
| ၃ | | ကောင်းကင်သစ် | - | ။ | ၂၀၀ | ၅၀ | |
| မြို့နယ်ချုပ် | | | | - | ပုဂ္ဂလိကပိုင် | ၆၀၀ | ၁၄၀ |

(ဃ) သဘာဝဓါတ်ငွေ့ပိုက်လိုင်း

| စဉ် | ပိုက်လိုင်းအမည် | မြို့နယ်အတွင်း | | အရှည်မိုင် |
|-----|-----------------|----------------|-----------|------------|
| | | ကျေးရွာမှ | ကျေးရွာထိ | |
| | | --မရှိပါ-- | | |

(င) သဘာဝဓါတ်ငွေ့ထုတ်လုပ်မှု

| စဉ် | သဘာဝဓါတ်ငွေ့လုပ်ကွက်/စက်ရုံအမည် | နိုင်ငံပိုင် | ပုဂ္ဂလိကပိုင် | တစ်နှစ်ထွက်ရှိမှုကုဗပေပေါင်း |
|-----|---------------------------------|--------------|---------------|------------------------------|
| ၁ | | မရှိပါ | | |

ကန့်သတ်

၃၂

(စ) သဘာဝဓါတ်ငွေ့အရောင်းဆိုင်များ

| စဉ် | သဘာဝဓါတ်ငွေ့ဆိုင်အမည် | နိုင်ငံပိုင် | ပုဂ္ဂလိကပိုင် | တစ်နှစ်ရောင်းရကုမပေပေါင်း |
|-----|-----------------------|--------------|---------------|---------------------------|
| ၁ | | မရှိပါ | | |

(ဆ) လျှပ်စစ်ဓါတ်အားထုတ်လုပ်မှု/ရရှိမှု

| စဉ် | စက်ရုံအမည် | အမျိုးအစား | နိုင်ငံပိုင် | ပုဂ္ဂလိကပိုင် | တစ်နှစ်ထွက်ရှိမှု (KW) |
|----------------------|------------------|------------|--------------|---------------|------------------------|
| ၁ | -----မရှိပါ----- | | | | |
| မြို့နယ်ချုပ် | | | | | |

(ဇ) ဓါတ်အားခွဲရုံ

| စဉ် | မြို့နယ် | ဓါတ်အားခွဲရုံအမည် | နိုင်ငံပိုင် | ပုဂ္ဂလိကပိုင် | ရရှိ/ဖြန့်ဖြူးသည့်ဓါတ်အား (KW) |
|----------------------|------------|-------------------|--------------|---------------|--------------------------------|
| ၁ | ကျောက်တော် | မဟာဓါတ်အားလှိုင်း | နိုင်ငံပိုင် | - | ၁၁၀၀၀ |
| မြို့နယ်ချုပ် | | | | | ၁၁၀၀၀ |

(ဈ) ထရန်စဖော်မာအရေအတွက်

| စဉ် | မြို့နယ် | ထရန်စဖော်မာအမျိုးအစား | အရေအတွက် | ဖြန့်ဖြူးသည့်ဓါတ်အား (ကီလိုဝပ်) |
|----------------------|------------|-----------------------|----------|---------------------------------|
| ၁ | ကျောက်တော် | 200- KVA | ၈ | ၁၂၈၀ |
| ၂ | ကျောက်တော် | 500- KVA | ၁ | ၅၀၀ |
| ၃ | ကျောက်တော် | 100 – KVA | ၁၇ | ၁၃၆၀ |
| ၄ | ကျောက်တော် | 50 – KVA | ၉ | ၃၆၀ |
| ၅ | ကျောက်တော် | 160-KVA | ၇ | ၉၈၀ |
| ၆ | ကျောက်တော် | 315-KVA | ၃ | ၈၇၀ |
| မြို့နယ်ချုပ် | | | | ၅၃၅၀ |

(ည) လျှပ်စစ်ဓါတ်အားသုံးစွဲမှု

| စဉ် | လိုအပ်သည့်ပမာဏ (KW) | ရရှိသည့်ပမာဏ (KW) | သုံးစွဲသည့်ပမာဏ (KW) | လို/ရိ ပမာဏ (KW) |
|----------------------|---------------------|-------------------|----------------------|------------------|
| ၁ | ၂၅၀၀၀ | ၅၁၁၅ | ၅၁၁၅ | ၁၉၈၈၅ |
| မြို့နယ်ချုပ် | | ၅၁၁၅ | ၅၁၁၅ | ၁၉၈၈၅ |

ကန့်သတ်

၃၃

ဆက်သွယ်ရေး

၃၆။ ကျောက်တော်မြို့နယ်၏ ဆက်သွယ်ရေးကဏ္ဍနှင့်ပတ်သက်သော အချက်အလက်များမှာ အောက်ပါအတိုင်း ဖြစ်ပါသည်-

(က) စာတိုက်၊ ကြေးနန်း၊ တယ်လီဖုန်း၊ အင်တာနက်

| စဉ် | မြို့နယ် | စာတိုက် | ကြေးနန်း | တယ်လီဖုန်း အရေအတွက် | | | ဖက်လှည့်ဖုန်း (လုံး) | အင်တာနက် လက်ခံသူဦးရေ | အင်တာနက် အသုံးပြုသူဦးရေ |
|-----|------------|---------|----------|---------------------|---------|-----------|----------------------|----------------------|-------------------------|
| | | | | အော်တိုဖုန်း(လုံး) | IP star | Cord less | | | |
| ၁ | ကျောက်တော် | ၁ | ၁ | ၁၇၈ | - | ၁၂၃၈၅၅ | - | ၉၀၀၀ | ၉၀၀၀ |
| | မြို့ချုပ် | ၁ | ၁ | ၁၇၈ | - | ၁၂၃၈၅၅ | - | ၉၀၀၀ | ၉၀၀၀ |

ကျောက်မြို့နယ်တွင် လူဦးရေ(၂၁၈၉၈၇)ရှိရာ ဖုန်း(၁၂၃၈၅၅)လုံး အသုံးပြုလျက်ရှိသဖြင့် ဖုန်းသုံးစွဲမှုရာခိုင်နှုန်းမှာ (၅၆.၇၉)ဖြစ်ပါသည်။

(ခ) အသံလွှင့်ရုံ/ထပ်ဆင့်လွှင့်ရုံ

| စဉ် | မြို့နယ် | ထပ်ဆင့်အသံ လွှင့်ရုံအမည် | လွှင့်အား | လွှင့်နိုင် သည့်ဧရိယာ | မိုက်ခရိုဝေ့ (ဖ်) စနစ် | ရေဒီယိုအသံ လွှင့်ရုံ အရေအတွက် |
|-----|------------|--------------------------|-----------|-----------------------|------------------------|-------------------------------|
| ၁ | ကျောက်တော် | မြဝတီ | ၅၁၀ | ၁၈ | ၂ | - |

ကန့်သတ်

၃၄

ပို့ဆောင်ရေးနှင့် လမ်းပန်းဆက်သွယ်ရေးလုပ်ငန်း

၃၇။ ကျောက်တော်မြို့နယ်၏ ပို့ဆောင်ရေးနှင့်လမ်းပန်းဆက်သွယ်ရေးလုပ်ငန်းနှင့်ပတ်သက်သော အချက်အလက်များမှာ အောက်ပါ အတိုင်း ဖြစ်ပါသည်-

(က) လေကြောင်းလမ်း

| စဉ် | လေဆိပ်/ရဟတ်ယာဉ်ကွင်း အမည် | တည်နေရာ | မှတ်ချက် |
|---------------|---------------------------|------------------|----------|
| ၁ | မဟာမုနိ | မဟာမုနိဘုရား | (၂)ကွင်း |
| ၂ | ပိန္နဲချောင်း | ပိန္နဲချောင်းရွာ | (၃)ကွင်း |
| မြို့နယ်ချုပ် | | | (၅)ကွင်း |

(ခ) ရေကြောင်းလမ်း

| စဉ် | ရေကြောင်းလမ်း အမည် | မြို့အတွင်း | | အရှည် ရေမိုင် | ဆိပ်ကမ်း အရေအတွက် | |
|---------------|---------------------|-------------|----------|---------------|-------------------|-------|
| | | မှ | ထိ | | သင်္ဘော ဆိပ် | အခြား |
| ၁ | ကျောက်တော်-မီးဝ | ကျောက်တော် | မီးဝ | ၁၅ | ၁ | - |
| ၂ | ကျောက်တော်-တင်းမ | ကျောက်တော် | တင်းမ | ၁၃ | | |
| ၃ | ကျောက်တော်-စပါးဆိပ် | ကျောက်တော် | စပါးဆိပ် | ၁၇ | | |
| ၄ | ကျောက်တော်-ပေါက်လေ | ကျောက်တော် | ပေါက်လေ | ၁၈ | | |
| မြို့နယ်ချုပ် | | | | ၆၃ | ၁ | - |

(ဂ) ရထားလမ်းနှင့် ဘူတာရုံများ

| စဉ် | ရထားလမ်း အမည် | မြို့အတွင်း | | အရှည် မိုင် | ဘူတာ အရေအတွက် | |
|---------------|------------------------|-------------|---------|-------------|---------------|-----|
| | | မှ | ထိ | | ကြီး | သေး |
| ၁ | ကျောက်တော်- ကွမ်းတောင် | ကျောက်တော် | အပေါက်ဝ | ၈.၂ | ၂ | ၄ |
| မြို့နယ်ချုပ် | | | | ၈.၂ | ၂ | ၄ |

ကန့်သတ်

၃၅

(ဃ) ကားဂိတ်များ

| စဉ် | မြို့နယ် | ကားဂိတ်အမည် | ပြေးဆွဲသည့်ခရီးစဉ် | ပြေးဆွဲသည့်ယာဉ်အမျိုးအစား | ပြေးဆွဲသည့်ယာဉ်စီးရေ |
|---------------|------------|-------------|---------------------|---------------------------|----------------------|
| ၁ | ကျောက်တော် | ကတ္တပသီရိ | ကျောက်တော်- စစ်တွေ | မှန်လုံ | ၂ |
| ၂ | ကျောက်တော် | ကတ္တပသီရိ | ကျောက်တော်- ရန်ကုန် | မှန်လုံ၊ ကုန်ကား | ၅ |
| မြို့နယ်ချုပ် | | | | | ၇ |

ပြည်သူ့ဆောက်လုပ်ရေးလုပ်ငန်းများ

၃၈။ ပြည်သူ့ဆောက်လုပ်ရေးလုပ်ငန်းများမှာ အောက်ပါအတိုင်း ဖြစ်ပါသည်-

(က) ကားလမ်း

| စဉ် | ကားလမ်းအမည် | မြို့အတွင်း | | အရှည်မိုင် |
|---------------|---------------------|-------------|----|------------|
| | | မှ | ထိ | |
| ၁ | ကျောက်တော်-ကန်စောက် | | | ၁၉ မိုင် |
| ၂ | ကျောက်တော်-မဟာမုနိ | | | ၇ မိုင် |
| မြို့နယ်ချုပ် | | | | ၂၆ မိုင် |

(ခ) မြို့နယ်ချင်းဆက်လမ်းများ

| စဉ် | လမ်းအမည် | အရှည်မိုင် (ဖာလုံ) | အမျိုးအစား | | | မှတ်ချက် |
|---------------|--------------------------|--------------------|------------|------------|------------|----------|
| | | | ကတ္တရာ | ကျောက်ချော | ကွန်ကရစ် | |
| ၁ | ကျောက်တော်-ပလက်ဝ | ၂၀/၀ | ၁/၃ မိုင် | ၁၈/၅ မိုင် | - | |
| ၂ | ကျောက်တော်-မြောက်ဦး | ၂၄/၀ | - | - | ၂၄ မိုင် | |
| ၃ | ကျောက်တော်-ပုဏ္ဏားကျွန်း | ၅၅/၀ | ၆/၇ မိုင် | - | ၄၈/၁ မိုင် | |
| မြို့နယ်ချုပ် | | ၉၉ မိုင် | ၈/၂ မိုင် | ၁၈/၅ မိုင် | ၇၂/၁ မိုင် | |

(ဂ) တံတားများ

(၁) ပေ(၁၈၀)အထက်တံတားများ

| စဉ် | တံတားအမည် | အရှည် (ပေ) | အမျိုးအစား | တည်ဆောက်သည့် ခုနှစ် | သွားလာနိုင်သည့်ယာဉ် (ကား/ရထား) |
|-----|-------------|------------|--------------|---------------------|--------------------------------|
| ၁ | ကတ္တပနဒီ | ၂၅၁.၅ | သံကူကွန်ကရစ် | ၁၉၉၉ | ကား |
| ၂ | ပီကောက် | ၃၆၀ | ။ | ၂၀၁၀ | ကား/ရထား |
| ၃ | ယိုးချောင်း | ၄၂၀ | ဘေလီ | ၁၉၉၆ | ကား |

ကန့်သတ်

၃၆

(၂) ပေ(၁၈၀)အောက်တံတားများ

| စဉ် | ပေ(၅၀)မှ (၁၈၀)ရှိ တံတားအမည် | အရှည် (ပေ) | အမျိုးအစား | တည်ဆောက်သည့် ခုနှစ် | သွားလာနိုင်သည့်ယာဉ် (ကား/ရထား) | ပေ(၅၀) အောက်တံတား အရေအတွက် |
|-----|-----------------------------|------------|---------------|---------------------|--------------------------------|----------------------------|
| ၁ | တောပန်ဇင်း | ၅၀ | သံကူ ကွန်ကရစ် | ၂၀၁၃ | ကား | ၅၂ စင်း |
| ၂ | သရက်တပင် | ၁၆၀ | ။ | ၁၉၉၈ | ကား | |
| ၃ | ပုဇွန် | ၆၀ | ။ | ၂၀၁၃ | ကား | |
| ၄ | အပေါက်ဝ | ၁၈၀ | ။ | ၂၀၁၄ | ကား | |

(ဃ) လမ်းတံတားသုံးစက်ကိရိယာများ

| စဉ် | မြို့နယ် | လမ်းတံတားသုံးစက်ကိရိယာများ | | | | လုပ်သား ဦးရေ |
|-----|---------------|----------------------------|------------|-------------|------------|--------------|
| | | မြေထိုးစက် | မြေကော်စက် | မြေကြိတ်စက် | မြေသယ်ယာဉ် | |
| ၁ | ကျောက်တော် | | ----- | မရှိပါ | ----- | |
| | မြို့နယ်ချုပ် | | | | | |

(င) လမ်း/ တံတားအသုံးပြုခကောက်ခံသည့်လုပ်ငန်း

| စဉ် | တိုးဂိတ်အမည် | တည်နေရာ | လမ်း/တံတားအရှည် | | ကုမ္ပဏီ/အဖွဲ့အစည်း/ လူပုဂ္ဂိုလ် |
|-----|---------------|---------|-----------------|-------|---------------------------------|
| | | | မှ | ထိ | |
| ၁ | | ----- | မရှိပါ | ----- | |
| | မြို့နယ်ချုပ် | | | | |

ဟိုတယ်နှင့် ခရီးသွားလုပ်ငန်း

၃၉။ ကျောက်တော်မြို့နယ်ရှိ ဟိုတယ်နှင့်ခရီးသွားလုပ်ငန်းနှင့်ပတ်သက်သော အချက်အလက်များမှာ အောက်ပါအတိုင်းဖြစ်ပါသည်-

ကန့်သတ်

၃၇

(က) ဟိုတယ်၊ မိုတယ်၊ အင်း၊ တည်းခိုခန်း

(၁) ဟိုတယ်

| စဉ် | ဟိုတယ်အမည် | ဟိုတယ် | | အဆင့် | အခန်း ပေါင်း |
|---------------|------------|--------------|---------------|-------|--------------|
| | | နိုင်ငံပိုင် | ပုဂ္ဂလိကပိုင် | | |
| ၁ | | | | | |
| ၂ | | ----- | မရှိပါ | ----- | |
| မြို့နယ်ချုပ် | | | | | |

(၂) မိုတယ်၊ အင်း၊ တည်းခိုခန်း

| စဉ် | မိုတယ်အရေအတွက် | အင်းအရေအတွက် | တည်းခိုခန်း အရေအတွက် |
|------------|----------------|--------------|-------------------------|
| ၁ | ၁ | - | ၈ |
| မြို့ချုပ် | ၁ | - | ၈ |

(ခ) ကမ်းခြေနှင့် အပန်းဖြေနေရာများ

| စဉ် | ကမ်းခြေ/အပန်းဖြေနေရာ အမည် | တည်နေရာ |
|---------------|------------------------------|-------------------|
| ၁ | မြို့မပန်းခြံ | ကျောက်တော်ရပ်ကွက် |
| မြို့နယ်ချုပ် | - | - |

သမဝါယမအသင်းများ

၄၀။ ကျောက်တော်မြို့နယ်တွင် ရှိသော သမဝါယမအသင်းများမှာ အောက် ပါ အတိုင်း ဖြစ်ပါသည်-

| စဉ် | မြို့နယ် | သမဝါယမ အသင်းပေါင်း | သမဝါယမ အသင်းစုပေါင်း | မှတ်ချက် |
|---------------|------------|-----------------------|-------------------------|----------|
| ၁ | ကျောက်တော် | ၁၅၃ | ၂ | |
| မြို့နယ်ချုပ် | | ၁၅၃ | ၂ | |

ကန့်သတ်

ကန့်သတ်

၃၈

စီးပွားရေးဆိုင်ရာ အခြေခံအဆောက်အအုံများ

၄၁။ ကျောက်တော်မြို့နယ်တွင်ရှိသော စီးပွားရေးဆိုင်ရာ အခြေခံအဆောက်အအုံများမှာ အောက်ပါအတိုင်း ဖြစ်ပါသည်-

(က) ကုမ္ပဏီ၊ ကုန်စည်ခိုင်၊ ပွဲရုံများ၊ ဈေးနှင့် ကုန်တိုက်များ

(၁) ကုမ္ပဏီများ

| စဉ် | ကုမ္ပဏီအမည် | ဆောင်ရွက်သည့်လုပ်ငန်း | တည်နေရာ |
|-----|--|-----------------------|----------------------|
| ၁ | ရခိုင်ရှေ့ဆောင်ကုမ္ပဏီလီမိတက် | ဆောက်လုပ်ရေး | ပိန္နဲချောင်းကျေးရွာ |
| ၂ | ဟုန်းလန်းဟုပ်ကုမ္ပဏီလီမိတက် | ဆောက်လုပ်ရေး | ပိန္နဲချောင်းကျေးရွာ |
| ၃ | ဟိန်းသူသူအောင်ကုမ္ပဏီလီမိတက် | ဆောက်လုပ်ရေး | ကျောက်တော်ရပ်ကွက် |
| ၄ | ဦးအောင်ကျော်ကြီးမိသားစုကုမ္ပဏီလီမိတက် | ဆောက်လုပ်ရေး | မြို့သစ်ရပ်ကွက် |
| ၅ | ခိုင်ပြည်လင်းကုမ္ပဏီလီမိတက် | ဆောက်လုပ်ရေး | ပိုက်သည်ရပ်ကွက် |
| ၆ | ကျောက်တော်ဒေသဖွံ့ဖြိုးရေးအများနှင့်သက်ဆိုင်သောကုမ္ပဏီလီမိတက် | ဆောက်လုပ်ရေး | မြို့သစ်ရပ်ကွက် |
| ၇ | ကစွပပါရမီရှင်ကုမ္ပဏီလီမိတက် | ဆောက်လုပ်ရေး | ကျောက်တော်ရပ်ကွက် |
| ၈ | ဝိကမ်ဒူးကုမ္ပဏီလီမိတက် | ဆောက်လုပ်ရေး | မြို့သစ်ရပ်ကွက် |
| ၉ | ရက္ခသဇင်ကုမ္ပဏီလီမိတက် | ဆောက်လုပ်ရေး | အုံးပတီးကျေးရွာ |
| ၁၀ | စံထိပ်ထားအောင်ကုမ္ပဏီလီမိတက် | ဆောက်လုပ်ရေး | မြို့သစ်ရပ်ကွက် |
| ၁၁ | ကျော်မြတ်မင်းဆောင်လုပ်ရေးကုမ္ပဏီလီမိတက် | ဆောက်လုပ်ရေး | မြို့သစ်ရပ်ကွက် |
| ၁၂ | ရွှေပြည်သဇင်ကုမ္ပဏီလီမိတက် | ဆောက်လုပ်ရေး | လမ်းမတော်ကျေးရွာ |
| ၁၃ | ရက္ခရွှေမြေကုမ္ပဏီလီမိတက် | ဆောက်လုပ်ရေး | မြို့သစ်ရပ်ကွက် |
| ၁၄ | ဘုန်းမြင့်ထွန်းတောက်ကုမ္ပဏီလီမိတက် | ဆောက်လုပ်ရေး | မြို့သစ်ရပ်ကွက် |
| ၁၅ | ရခိုင်မြေကုမ္ပဏီလီမိတက် | ဆောက်လုပ်ရေး | မြို့သစ်ရပ်ကွက် |
| ၁၆ | ဇွဲသဇင်ကုမ္ပဏီလီမိတက် | ဆောက်လုပ်ရေး | ပြည်တော်သာရပ်ကွက် |
| ၁၇ | အာရှရခိုင်ကုမ္ပဏီလီမိတက် | ဆောက်လုပ်ရေး | မြို့သစ်ရပ်ကွက် |
| ၁၈ | ခိုင်ကောင်းထွန်းကုမ္ပဏီလီမိတက် | ဆောက်လုပ်ရေး | မြို့သစ်ရပ်ကွက် |
| ၁၉ | ခိုင်ရာဇာကုမ္ပဏီလီမိတက် | ဆောက်လုပ်ရေး | ကျောက်တော်ရပ်ကွက် |
| ၂၀ | ကစွပအားမာန်ကုမ္ပဏီလီမိတက် | ဆောက်လုပ်ရေး | ပြည်တော်သာရပ်ကွက် |
| ၂၁ | ငြိမ်းစိုးမိုးကျော်ကုမ္ပဏီလီမိတက် | ဆောက်လုပ်ရေး | မြို့သစ်ရပ်ကွက် |

ကန့်သတ်

ကန့်သတ်

၃၉

| စဉ် | ကုမ္ပဏီအမည် | ဆောင်ရွက်သည့်လုပ်ငန်း | တည်နေရာ |
|-----|---|-----------------------|----------------------|
| ၂၂ | ကောင်းလင်းသန့်မိသားစုကုမ္ပဏီလီမိတက် | ဆောက်လုပ်ရေး | မြို့သစ်ရပ်ကွက် |
| ၂၃ | မဟာအားမာန်ကုမ္ပဏီလီမိတက် | ဆောက်လုပ်ရေး | ကျောက်တော်ရပ်ကွက် |
| ၂၄ | ချင်းပျံကုမ္ပဏီလီမိတက် | ဆောက်လုပ်ရေး | မြို့သစ်ရပ်ကွက် |
| ၂၅ | ငွေအိုးအိမ်ကုမ္ပဏီလီမိတက် | ဆောက်လုပ်ရေး | ပြည်တော်သာရပ်ကွက် |
| ၂၆ | ယန္တယားကြယ်စင်ကုမ္ပဏီလီမိတက် | ဆောက်လုပ်ရေး | ပိန္နဲချောင်းကျေးရွာ |
| ၂၇ | ရခိုင်ဂုဏ်ဆောင်ကုမ္ပဏီလီမိတက် | ဆောက်လုပ်ရေး | မြို့သစ်ရပ်ကွက် |
| ၂၈ | ကျောက်တော်ဂစ္ဆာလူငယ်ဖွံ့ဖြိုးရေးအများနှင့်သက်ဆိုင်သောကုမ္ပဏီလီမိတက် | ဆောက်လုပ်ရေး | မြို့သစ်ရပ်ကွက် |
| ၂၉ | ကစ္ဆာပရင်လှိုင်းကုမ္ပဏီလီမိတက် | ဆောက်လုပ်ရေး | လမ်းမတော်ကျေးရွာ |
| ၃၀ | အောင်ရာဇာကုမ္ပဏီလီမိတက် | ဆောက်လုပ်ရေး | ပြည်တော်သာရပ်ကွက် |
| ၃၁ | ဝတီလေးရပ်ကုမ္ပဏီလီမိတက် | ဆောက်လုပ်ရေး | ပြည်တော်သာရပ်ကွက် |
| ၃၂ | အာရက္ခကုမ္ပဏီလီမိတက် | ဆောက်လုပ်ရေး | သရက်တပင်ကျေးရွာ |
| ၃၃ | ရွှေဝင့်ဝါကုမ္ပဏီလီမိတက် | ဆောက်လုပ်ရေး | မြို့သစ်ရပ်ကွက် |
| ၃၄ | ကောင်းရွှေစင်ကုမ္ပဏီလီမိတက် | ဆောက်လုပ်ရေး | ပြည်တော်သာရပ်ကွက် |
| ၃၅ | ကင်းဇေယျာကုမ္ပဏီလီမိတက် | ဆောက်လုပ်ရေး | မြို့သစ်ရပ်ကွက် |
| ၃၆ | တော့(ပ်)အိုင်းလင်းတိမ်ကုမ္ပဏီလီမိတက် | ဆောက်လုပ်ရေး | ကျောက်တော်ရပ်ကွက် |
| ၃၇ | ဆုအိမ်စံကုမ္ပဏီလီမိတက် | ဆောက်လုပ်ရေး | မြို့သစ်ရပ်ကွက် |

(၂) ကုန်စည်ခိုင်များ

| စဉ် | မြို့နယ် | ကုန်စည်ခိုင်အမည် | ရောင်းဝယ်သည့်ပစ္စည်းများ | တည်နေရာ |
|-----|------------|------------------|--------------------------|---------|
| ၁ | ကျောက်တော် | ----- | မရှိပါ | ----- |

(၃) ပွဲရုံများ

| စဉ် | မြို့နယ် | ပွဲရုံအမည် | ရောင်းဝယ်သည့်ပစ္စည်းများ | တည်နေရာ |
|---------------|------------|------------|--------------------------|---------|
| ၁ | ကျောက်တော် | | | |
| ၂ | " | ----- | မရှိပါ | ----- |
| မြို့နယ်ချုပ် | | | | |

ကန့်သတ်

၄၀

(၄) ဈေးများ

| စဉ် | မြို့နယ် | ဈေးအမည် | တည်နေရာ | မှတ်ချက် |
|---------------|------------|-----------|-----------------|----------|
| ၁ | ကျောက်တော် | မြို့မဈေး | မြို့သစ်ရပ်ကွက် | |
| မြို့နယ်ချုပ် | | | | |

(၅) ကုန်တိုက်များ

| စဉ် | မြို့နယ် | ကုန်တိုက်အမည် | တည်နေရာ | မှတ်ချက် |
|---------------|------------|----------------|-------------------|----------|
| ၁ | ကျောက်တော် | အောင်ကျော်မင်း | ကျောက်တော်ရပ်ကွက် | |
| မြို့နယ်ချုပ် | | ၁ | | |

(ခ) ဘဏ်များ

| စဉ် | မြို့နယ် | ဘဏ်ပေါင်း | အစိုးရပိုင် | ပုဂ္ဂလိကပိုင် | စုစုပေါင်း |
|---------------|------------|-----------|-------------|---------------|------------|
| ၁ | ကျောက်တော် | ၄ | ၂ | ၂ | ၄ |
| မြို့နယ်ချုပ် | | ၄ | ၂ | ၂ | ၄ |

(ဂ) စတိုးဆိုင်နှင့်အရောင်းဆိုင်များ

| စဉ် | ဆိုင်အမျိုးအစား | အရေအတွက် |
|-----|--------------------------------|----------|
| ၁ | စတိုးဆိုင် | ၂ |
| ၂ | ရွှေဆိုင် | ၂၀ |
| ၃ | လျှပ်စစ်ပစ္စည်းဆိုင် | ၁၅ |
| ၄ | ဖုန်း/ဖုန်းပစ္စည်းအရောင်းဆိုင် | ၁၅ |
| ၅ | စာအုပ်ဆိုင် | - |
| ၆ | ဆေးဆိုင် | ၁၀ |
| ၇ | စားသောက်ဆိုင် | ၂၁ |
| ၈ | လက်ဖက်ရည်ဆိုင် | ၁၀ |
| ၉ | ကုန်မာဆိုင် | ၁၀ |
| ၁၀ | စိုက်ပျိုးရေးပစ္စည်းဆိုင် | ၅ |
| ၁၁ | ဆောက်လုပ်ရေးပစ္စည်းဆိုင် | ၁၀ |

ကန့်သတ်

၄၁

| စဉ် | ဆိုင်အမျိုးအစား | အရေအတွက် |
|-----|--------------------------|------------|
| ၁၂ | ဝန်ဆောင်မှုလုပ်ငန်းဆိုင် | - |
| ၁၃ | ဆန်ဆိုင် | ၃ |
| ၁၄ | အဝတ်အထည်ဆိုင် | ၈ |
| ၁၅ | နိဗ္ဗာန်ကုန်ဆိုင် | ၂ |
| | မြို့နယ်ချုပ် | ၁၃၁ |

စည်ပင်သာယာရေးလုပ်ငန်းများ

၄၂။ ကျောက်တော်မြို့နယ်၏ စည်ပင်သာယာရေး လုပ်ငန်းများမှာ အောက်ပါ အတိုင်းဖြစ်ပါသည်-

(က) ဈေးလုပ်ငန်း

| စဉ် | မြို့နယ် | ဈေးအမည် | ဆိုင်ခန်းအရေအတွက် | နိုင်ငံပိုင် | ပုဂ္ဂလိကပိုင် | တည်နေရာ |
|-----|----------------------|-----------|-------------------|--------------|---------------|-----------------|
| ၁ | ကျောက်တော် | မြို့မဈေး | ၅၀၉ | နိုင်ငံပိုင် | - | မြို့သစ်ရပ်ကွက် |
| | မြို့နယ်ချုပ် | | ၅၀၉ | | - | |

(ခ) သောက်သုံးရေရရှိရေးလုပ်ငန်း

| စဉ် | မြို့နယ် | စက်ရုံအမည် | တည်နေရာ | အမျိုးအစား | တစ်ရက်ထုတ်လုပ်မှု (ဂါလံ) | ဖြန့်ဖြူးနိုင်မှု (အိမ်ခြေ) |
|-----|----------------------|---------------|----------------------|------------|--------------------------|-----------------------------|
| ၁ | ကျောက်တော် | ရှောက်ချောင်း | ရှောက်ချောင်းကျေးရွာ | ဆည် | ၃၀၀၀၀ | ၁၈၀၀ |
| | မြို့နယ်ချုပ် | | | | ၃၀၀၀၀ | ၁၈၀၀ |

(ဂ) သန့်ရှင်းရေးလုပ်ငန်း

| စဉ် | မြို့နယ် | သန့်ရှင်းရေးသုံးစက်ကိရိယာများ(စီး) | | | | | ဝန်ထမ်းဦးရေ |
|-----|------------|------------------------------------|------------------|------------|-------------|-----------|-------------|
| | | Mini Backhole | သန့်ရှင်းရေးယာဉ် | မိလ္လာယာဉ် | ဖုန်စုပ်စက် | ရေစုပ်စက် | |
| ၁ | ကျောက်တော် | ၁ | ၂ | - | - | - | ၆ |

ကန့်သတ်

၄၂

(ဃ) လမ်း/တံတားလုပ်ငန်း

(၁) လမ်းလုပ်ငန်း

| စဉ် | မြို့နယ် | လမ်းပေါင်း (လမ်း) | စုစုပေါင်းလမ်းအရှည် (မိုင်) | ကတ္တရာလမ်းပေါင်း | | ကျောက်ခင်းလမ်းပေါင်း | | မြေသားလမ်းပေါင်း | |
|-----|------------|-------------------|-----------------------------|------------------|--------|----------------------|--------|------------------|--------|
| | | | | လမ်း | မိုင် | လမ်း | မိုင် | လမ်း | မိုင် |
| ၁ | ကျောက်တော် | ၈၆ | ၂၀/၁၀.၉၃ | ၁၈ | ၅/၆.၇၆ | ၆ | ၂/၃.၀၇ | ၆၂ | ၁၃/၁.၁ |

(၂) တံတားလုပ်ငန်း

| စဉ် | မြို့နယ် | တံတားပေါင်း(စင်း) | | | | |
|-----|---------------|-------------------|----------|------|--------|--------|
| | | သံ | ကွန်ကရစ် | အုတ် | သစ်သား | ပေါင်း |
| ၁ | ကျောက်တော် | - | ၂၄ | - | ၄၃ | ၆၇ |
| | မြို့နယ်ချုပ် | - | ၂၄ | - | ၄၃ | ၆၇ |

(၃) လမ်းတံတားသုံးစက်ကိရိယာများ

| စဉ် | မြို့နယ် | လမ်းတံတားသုံးစက်ကိရိယာများ | | | | လုပ်သားဦးရေ |
|-----|---------------|----------------------------|------------|-------------|------------|-------------|
| | | မြေထိုးစက် | မြေကော်စက် | မြေကြိတ်စက် | မြေသယ်ယာဉ် | |
| ၁ | ကျောက်တော် | - | - | - | ၁ | ၁ |
| | မြို့နယ်ချုပ် | - | - | - | ၁ | ၁ |

ပုံနှိပ်လုပ်ငန်းနှင့် မီဒီယာလုပ်ငန်းများ

၄၃။ ကျောက်တော်မြို့နယ်တွင်ရှိသော ပုံနှိပ်တိုက်နှင့် မီဒီယာလုပ်ငန်းများမှာ အောက်ပါအတိုင်း ဖြစ်ပါသည်-

(က) ပုံနှိပ်လုပ်ငန်းနှင့် တေးသံသွင်း၊ ဗီဒီယို

| စဉ် | မြို့နယ် | ပုံနှိပ်စက် | | လူ့စွမ်းအား | မိတ္တူ | တေးသံသွင်း | ဗီဒီယို |
|-----|---------------|--------------|---------------|-------------|--------|------------|---------|
| | | နှိုင်းပိုင် | ပုဂ္ဂလိကပိုင် | | | | |
| ၁ | ကျောက်တော် | - | - | ၁၄ | ၁၄ | - | ၁ |
| | မြို့နယ်ချုပ် | - | - | ၁၄ | ၁၄ | - | ၁ |

ကန့်သတ်

ကန့်သတ်

၄၃

(ခ) မီဒီယာလုပ်ငန်းများ

| စဉ် | မြို့နယ် | သတင်းစာ/ ဂျာနယ်အမည် | တစ်ရက်/ တစ်ပတ် ထုတ်စောင်ရေ | ထုတ်ဝေသည့် အဖွဲ့အစည်း | ဖြန့်ဝေသည့် စောင်ရေ |
|---------------|------------|------------------------|-------------------------------|--------------------------|------------------------|
| ၁ | ကျောက်တော် | မြန်မာ့အလင်း | ၁၄၉(၁)ရက်ဖြန့် | ပြန်ကြားရေး | ၁၄၉ |
| ၂ | ။ | ကြေးမုံ | ၅၀(၁)ရက်ဖြန့် | ။ | ၅၀ |
| ၃ | ။ | ဒို့ကျေးရွာဂျာနယ် | ၁၀၈(၁)လဖြန့် | ။ | ၁၀၈ |
| မြို့နယ်ချုပ် | | | ၃၀၇ | | ၃၀၇ |

ဌာနဆိုင်ရာများမှ ကောက်ခံရရှိငွေနှင့် ဌာနဆိုင်ရာများသို့ ရန်ပုံငွေ ခွဲဝေချထားမှု

၄၄။ ကျောက်တော်မြို့နယ်တွင်းရှိ ဌာနဆိုင်ရာအလိုက် အခွန်ကောက်ခံရရှိမှုနှင့် ဌာနဆိုင်ရာများသို့ ရန်ပုံငွေခွဲဝေချထားမှု စာရင်းမှာ အောက်ပါအတိုင်း ဖြစ်ပါသည်-

(က) ဌာနဆိုင်ရာအလိုက် အခွန်ကောက်ခံရရှိမှု

| စဉ် | ဌာနဆိုင်ရာအဖွဲ့အစည်း | ကောက်ခံရရှိငွေ (ကျပ်သိန်း) |
|---------------|----------------------------------|-------------------------------|
| ၁ | မြို့အထွေထွေအုပ်ချုပ်ရေးဦးစီးဌာန | ၂၃၈.၆၃ |
| ၂ | ပြည်တွင်းအခွန်ဦးစီးဌာန | ၁၆၃၀.၅၅ |
| ၃ | စည်ပင်သာယာရေးအဖွဲ့ | ၁၉၄၁.၀၀ |
| ၄ | ငါးလုပ်ငန်းဦးစီးဌာန | ၁၅.၃၉ |
| ၅ | သစ်တော | ၃၆.၁၈ |
| မြို့နယ်ချုပ် | | ၃၈၆၁.၇၅ |

(ခ) ဌာနဆိုင်ရာများသို့ ရန်ပုံငွေခွဲဝေချထားမှု

(ကျပ်သိန်းပေါင်း)

| စဉ် | ဌာနဆိုင်ရာအဖွဲ့ အစည်း | သာမန် အသုံး စရိတ် | ငွေလုံး ငွေရင်း အသုံး စရိတ် | ဖြည့်စွက် ရန်ပုံငွေ | စုစုပေါင်း |
|-----|--------------------------|-------------------------|-----------------------------------|------------------------|------------|
| ၁ | မြို့ထွေ/အုပ် | ၄၃၅.၇၂ | ၈၅.၀၀ | - | ၅၂၀.၇၂ |

ကန့်သတ်

ကန့်သတ်

၄၄

| စဉ် | ဌာနဆိုင်ရာအဖွဲ့အစည်း | သာမန်အသုံးစရိတ် | ငွေလုံးငွေရင်းအသုံးစရိတ် | ဖြည့်စွက်ရိပ်ငွေ | စုစုပေါင်း |
|-----|-------------------------|-----------------|--------------------------|------------------|------------|
| ၂ | မြို့တရားရေး | ၁၃.၁၀ | - | - | ၁၃.၁၀ |
| ၃ | မြို့ဥပဒေ | ၅.၅ | - | - | ၅.၅ |
| ၄ | မြို့စာရင်းရုံး | ၄၃.၄၈ | - | - | ၄၃.၄၈ |
| ၅ | လဝက | ၁၈၄.၃၀ | - | - | ၁၈၄.၃၀ |
| ၆ | အခွန်ဦးစီး | ၈၈.၂၀ | - | - | ၈၈.၂၀ |
| ၇ | မြေစာရင်း | ၄၅၄.၁၉ | - | - | ၄၅၄.၁၉ |
| ၈ | မြို့နယ်ရဲတပ်ဖွဲ့ | ၂၂၆၅.၂၀ | - | - | ၂၂၆၅.၂၀ |
| ၉ | ကျန်းမာရေး | ၂၄၂၃.၁၄ | - | - | ၂၄၂၃.၁၄ |
| ၁၀ | ပညာရေး | ၂၆၈၂၀.၃၂၅ | - | - | ၂၆၈၂၀.၃၂၅ |
| ၁၁ | ဆက်သွယ်ရေး (စာတိုက်) | ၁၀၁.၀၇ | - | - | ၁၀၁.၀၇ |
| ၁၂ | ငါးလုပ်ငန်း | ၃၂၀.၆၉ | - | - | ၃၂၀.၆၉ |
| ၁၃ | မွေး/ကု | ၄၂.၀၀ | - | - | ၄၂.၀၀ |
| ၁၄ | သစ်တော | ၉၄၃.၇၈ | - | - | ၉၄၃.၇၈ |
| ၁၅ | စည်ပင် | ၃၁.၀၅၃ | ၉၄.၁၀ | - | ၁၂၅.၁၅ |
| ၁၆ | ပြန်/ဆက် | ၄၈.၀၀ | - | - | ၄၈.၀၀ |
| ၁၇ | သ/မဌာန | ၇၂.၇၃၉ | - | - | ၇၂.၇၃၉ |
| ၁၈ | ပဆင | ၆၈.၈၈ | ၄၇၅၇.၄၀ | - | ၄၈၂၆.၂၈ |
| ၁၉ | စီးပွားဘဏ် | ၂၅၄.၇၄ | - | - | ၂၅၄.၇၄ |
| ၂၀ | သာထွန်းပြန့် | ၆.၀၀ | - | - | ၆.၀၀ |
| ၂၁ | စီမံကိန်း | ၉၀.၃၀ | ၂၇.၀၀ | - | ၁၁၇.၃၀ |
| ၂၂ | လယ်ဖွံ့ဖြိုးရေး | ၁၇၁၁.၀၀ | - | - | ၁၇၁၁.၀၀ |
| ၂၃ | ကျေးလက်ဌာန | ၂၃၅.၄၇ | ၇၂.၁၅ | - | ၃၀၇.၆၂ |
| ၂၄ | စိုက်ပျိုးရေး | ၆၆၀.၉၂ | - | - | ၆၆၀.၉၂ |
| ၂၅ | တိုင်းရင်းဆေးရုံ | ၃၈.၃၀ | - | - | ၃၈.၃၀ |
| ၂၆ | အလုပ်သမား | ၈၂.၇၀ | ၇၉.၀၀ | - | ၁၆၁.၇၀ |
| ၂၇ | လျှပ်စစ် | ၂၁၅.၉၁ | ၁၁၀၀.၀၀ | - | ၁၃၁၅.၉၁ |
| ၂၈ | မီးသတ် | ၉၆.၉၄ | - | - | ၉၆.၉၄ |
| ၂၉ | ကော်မရှင် | ၄၉.၃၅ | - | - | ၄၉.၃၅ |
| ၃၀ | တိုင်းရင်းဆေး | ၅၄.၅၇၉ | - | - | ၅၄.၅၇၉ |

ကန့်သတ်

ကန့်သတ်

၄၅

| စဉ် | ဌာနဆိုင်ရာအဖွဲ့အစည်း | သာမန်အသုံးစရိတ် | ငွေလုံးငွေရင်းအသုံးစရိတ် | ဖြည့်စွက်ရိပ်ငွေ | စုစုပေါင်း |
|----------------------|----------------------|-----------------|--------------------------|------------------|-----------------|
| ၃၁ | မိုးဇလ | ၂၆.၆၄ | - | - | ၂၆.၆၄ |
| ၃၂ | အား/ကာ | ၅၀.၀၀ | - | - | ၅၀.၀၀ |
| ၃၃ | စက်မှုလယ်ယာ | ၈၁၃.၃၁ | - | - | ၈၁၃.၃၁ |
| ၃၄ | စားသုံးသူရေးရာ | ၅၀.၅၂ | - | - | ၁၀.၄၆ |
| ၃၄ | စိုက်သိပ္ပံ | ၁၀၀၃.၀၆ | - | - | ၁၀၀၃.၀၆ |
| ၃၅ | မီးရထား | ၁၇၀.၀၄ | ၃၀၀.၀၀ | - | ၄၇၀.၀၄ |
| မြို့နယ်ချုပ် | | ၃၉၉၇၁.၁၄ | ၆၅၁၄.၆၅ | - | ၄၆၄၈၅.၇၉ |

ပြည်တွင်းအသားတင်ထုတ်လုပ်မှုနှင့်ဝန်ဆောင်မှုတန်ဖိုး

၄၅။ ကျောက်တော်မြို့နယ်၏ ပြည်တွင်းအသားတင်ထုတ်လုပ်မှုနှင့် ဝန်ဆောင်မှုတန်ဖိုးကို အောက်ပါအတိုင်းဖော်ပြအပ်ပါသည်-

| စဉ် | အကြောင်းအရာ | ၂၀၁၅-၂၀၁၆ အသားတင်ထုတ်လုပ်မှုတန်ဖိုး | ၂၀၁၆-၂၀၁၇ ရည်မှန်းချက်တန်ဖိုး | ၂၀၁၇-၂၀၁၈ ခုနှစ် ဆောင်ရွက်နိုင်မှု | | |
|-----|---|-------------------------------------|-------------------------------|------------------------------------|------------------------|--------------|
| | | | | တန်ဖိုး | အကောင်အထည်ဖော်နိုင်မှု | တိုးတက်မှု % |
| ၁ | ထုတ်လုပ်မှုတန်ဖိုး | ၈၈၂၈၈.၅ | ၈၅၆၂၁.၃ | ၇၇၅၆၃.၈ | ၉၂.၁ | ၄.၇ |
| ၂ | ဝန်ဆောင်မှု | ၄၀၉၅၃.၃ | ၄၅၃၃၆.၈ | ၄၀၈၆၇.၉ | ၉၈.၄ | ၆.၅ |
| ၃ | ကုန်သွယ်မှုတန်ဖိုး | ၁၉၀၃၅.၆ | ၂၄၃၃၁.၉ | ၂၄၆၈၄.၃ | ၉၄.၀ | ၁၀.၃ |
| ၄ | အသားတင်ထုတ်လုပ်မှုနှင့်ဝန်ဆောင်မှုတန်ဖိုး | ၁၄၈၁၇၈.၇ | ၁၅၅၂၉၈.၀ | ၁၄၃၁၁၆.၀ | ၉၄.၀ | ၆.၂ |

တစ်ဦးချင်းဝင်ငွေ

၄၆။ ကျောက်တော်မြို့၏ တစ်ဦးချင်းဝင်ငွေကို အောက်ပါအတိုင်းဖော်ပြအပ်ပါသည်-

| စဉ် | ၂၀၁၅-၂၀၁၆ | ၂၀၁၆-၂၀၁၇ | ၂၀၁၇-၂၀၁၈ |
|-----|-----------|-----------|-----------|
| ၁ | ၆၂၃၈၇၄ | ၆၉၃၀၀၅ | ၇၅၀၀၀၀ |

ကန့်သတ်

ကန့်သတ်

၄၆

အသက်မွေးဝမ်းကျောင်းလုပ်ငန်းအလိုက် အလုပ်လုပ်သူဦးရေ

၄၇။ ကျောက်တော်မြို့နယ်၏ အသက်မွေးဝမ်းကျောင်း လုပ်ငန်းအလိုက် အလုပ်လုပ်ကိုင်သူ ဦးရေမှာ အောက်ပါအတိုင်းဖြစ်ပါသည်-

| စဉ် | မြို့နယ် | အစိုးရဝန်ထမ်း | ဝန်ဆောင်မှု | စိုက်ပျိုးရေး | မွေးမြူရေး | အရောင်းအဝယ် | ကော်မ္မလက်မှု | ရေလုပ်ငန်း | ကျွန်း | အခြား | စုစုပေါင်း |
|-----|------------|---------------|-------------|---------------|------------|-------------|---------------|------------|--------|-------|------------|
| ၁ | ကျောက်တော် | ၃၀၇၁ | - | ၁၂၄၁၃ | ၉၅၇ | ၃၆၉၅ | ၁၈၅ | - | ၄၉၃၁၅ | ၄၁၁၁၅ | ၁၃၀၁၃၄ |

အလုပ်လုပ်နိုင်သူဦးရေနှင့် အလုပ်လက်မဲ့ဦးရေ

၄၈။ ကျောက်တော်မြို့နယ်တွင်ရှိသော အလုပ်လုပ်နိုင်သူဦးရေနှင့် အလုပ် လက်မဲ့ နှုန်း ကို အောက်ပါအတိုင်း ဖော်ပြအပ်ပါသည်-

| စဉ် | မြို့နယ် | အလုပ်လုပ်နိုင်သူဦးရေ | လုပ်ငန်းခွင်ရှိလုပ်သားဦးရေ | အလုပ်လက်မဲ့ဦးရေ | အလုပ်လက်မဲ့ရာခိုင်နှုန်း |
|-----|------------|----------------------|----------------------------|-----------------|--------------------------|
| ၁ | ကျောက်တော် | ၁၃၅၈၁၄ | ၁၃၀၁၃၄ | ၅၆၈၈၀ | ၄.၃၆ |

အခန်း(၇)

လူမှုရေးဆိုင်ရာအချက်အလက်များ

ပညာရေးကဏ္ဍ

၄၉။ ကျောက်တော်မြို့နယ်တွင်ရှိသော ပညာရေးဆိုင်ရာအချက်အလက်များမှာ အောက်ပါအတိုင်းဖော်ပြအပ်ပါသည်-

(က) အဆင့်မြင့်ပညာ

| စဉ် | တက္ကသိုလ်/ ကောလိပ်/ သိပ္ပံကျောင်းအမည် | တည်နေရာ | အကျယ်အဝန်း (ဧက) | ဆရာ/ဆရာမ ဦးရေ | ကျောင်းသား/သူ ဦးရေ | ဆရာနှင့် ကျောင်းသား အချိုး |
|-----|---|------------|-----------------|---------------|--------------------|----------------------------|
| ၁ | စိုက်ပျိုးရေးသိပ္ပံ ကျောက်တော် | မြည်တော်သာ | ၂၉.၁၈ | ၂၁ | ၃၇၆ | ၁:၁၇ |

ကန့်သတ်

၄၇

(ခ) အခြေခံပညာ

(၁) အထကကျောင်းများ

| စဉ် | ကျောင်းအမည် | တည်နေရာ | အကျယ်အဝန်း (ဧက) | ဆရာ/ဆရာမ ဦးရေ | ကျောင်းသား/သူဦးရေ | ဆရာနှင့်ကျောင်းသားအချိုး |
|----------------------|------------------|-------------------|-----------------|---------------|-------------------|--------------------------|
| ၁ | အထကကျောက်တော် | ပြည်တော်သာရပ်ကွက် | ၉.၃၆ | ၆၅ | ၁၆၅၁ | ၁:၂၅ |
| ၂ | အထက(မြို့မ) | မြို့သစ်ရပ်ကွက် | ၂.၀၉ | ၅၁ | ၈၃၃ | ၁:၁၆ |
| ၃ | အထကညောင်ပင်လှ | လမ်းမတော်ရွာ | ၇.၂၈ | ၄၂ | ၁၀၉၈ | ၁:၂၃ |
| ၄ | အထကအပေါက်ဝ | အပေါက်ဝရွာ | ၁၀.၀ | ၄၉ | ၁၆၅၇ | ၁:၃၃ |
| ၅ | အထကသရက်တပင် | သရက်တပင်ရွာ | ၆.၄၀ | ၅၆ | ၁၅၀၃ | ၁:၂၅ |
| ၆ | အထကကန်စောက် | ကန်စောက်ရွာ | ၅.၈၅ | ၃၀ | ၈၅၆ | ၁:၂၂ |
| ၇ | အထကရွှေပြည် | ရွှေပြည်ကျေးရွာ | ၇.၂၀ | ၃၈ | ၁၄၄၃ | ၁:၃၂ |
| ၈ | အထကဒုက္ကံချောင်း | ဒုက္ကံချောင်း | ၃.၇၅ | ၂၉ | ၅၂၁ | ၁:၁၆ |
| ၉ | အထကဝဲကြီးထောင့် | ဝဲကြီးထောင့် | ၈.၉ | ၂၆ | ၇၇၄ | ၁:၂၇ |
| ၁၀ | အထကမာလာ | မာလာ | ၂.၄ | ၁၉ | ၄၁၉ | ၁:၂၀ |
| မြို့နယ်ချုပ် | | ၁၀ | | ၄၀၅ | ၁၀၇၅၅ | ၁:၂၇ |

(၂) အထကကျောင်းခွဲများ

| စဉ် | ကျောင်းအမည် | တည်နေရာ | အကျယ်အဝန်း (ဧက) | ဆရာ/ဆရာမ ဦးရေ | ကျောင်းသား/သူဦးရေ | ဆရာနှင့်ကျောင်းသားအချိုး |
|-----|-----------------------|-----------------|-----------------|---------------|-------------------|--------------------------|
| ၁ | အထက(ခွဲ)ရှမ်းရွာ | ရှမ်းရွာရပ်ကွက် | ၂.၅ | ၂၉ | ၆၇၀ | ၁:၂၂ |
| ၂ | အထက(ခွဲ)ဆင်အိုချိုင်း | ဆင်အိုချိုင်း | ၄.၅၅ | ၂၅ | ၄၀၄ | ၁:၁၆ |
| ၃ | အထက(ခွဲ)ကသစ်တော | ကသစ်တော | ၀.၆ | ၁၁ | ၄၂၁ | ၁:၃၈ |
| ၄ | အထက(ခွဲ)ကြာညိုပြင် | ကြာညိုပြင် | ၂ | ၁၀ | ၃၄၃ | ၁:၃၄ |

ကန့်သတ်

ကန့်သတ်

၄၈

| စဉ် | ကျောင်းအမည် | တည်နေရာ | အကျယ်အဝန်း (ဧက) | ဆရာ/ဆရာမ ဦးရေ | ကျောင်းသား/သူဦးရေ | ဆရာနှင့်ကျောင်းသားအချိုး |
|----------------------|-----------------------|--------------|-----------------|---------------|-------------------|--------------------------|
| ၅ | အထက(ခွဲ) ဂူပို့ထောင့် | ဂူပို့ထောင့် | ၁.၂ | ၁၄ | ၂၇၇ | ၁:၂၀ |
| ၆ | အထက(ခွဲ) ကျားနင်းကန် | ကျားနင်းကန် | ၇.၆ | ၂၁ | ၆၃၄ | ၁:၃၀ |
| ၇ | အထက(ခွဲ) ခွဆုံ | ခွဆုံ | ၇.၄၈ | ၂၂ | ၄၈၉ | ၁:၂၂ |
| ၈ | အထက(ခွဲ)နဂူမေ | နဂူမေ | ၂.၄၈ | ၂၁ | ၆၄၆ | ၁:၃၁ |
| ၉ | အထက(ခွဲ)တင်းမ | တင်းမ | ၅.၂ | ၂၄ | ၆၁၃ | ၁:၂၆ |
| ၁၀ | အထက(ခွဲ)လင်ကွီ | လင်ကွီ | ၁ | ၁၀ | ၂၅၅ | ၁:၂၆ |
| ၁၁ | အထက(ခွဲ)မီးဝ | မီးဝ | ၁.၆ | ၁၁ | ၃၃၄ | ၁:၃၀ |
| မြို့နယ်ချုပ် | | ၁၁ | | ၁၉၈ | ၅၀၈၆ | ၁:၂၆ |

(၃) အလကကျောင်းများ

| စဉ် | ကျောင်းအမည် | တည်နေရာ | အကျယ်အဝန်း (ဧက) | ဆရာ/ဆရာမ ဦးရေ | ကျောင်းသား/သူဦးရေ | ဆရာနှင့်ကျောင်းသားအချိုး |
|-----|---------------------|-----------------|-----------------|---------------|-------------------|--------------------------|
| ၁ | အလက-ကွမ်းအုံချောင်း | ကွမ်းအုံချောင်း | ၁ | ၁၄ | ၃၀၂ | ၁:၂၂ |
| ၂ | အလက-ငါးယောက်ကိုင်း | ငါးယောက်ကိုင်း | ၂.၄ | ၁၃ | ၂၀၁ | ၁:၁၅ |
| ၃ | အလက-ရွှေလှိုင် | ရွှေလှိုင် | ၂ | ၁၃ | ၃၀၂ | ၁:၂၃ |
| ၄ | အလက-ရွာမပြင် | ရွာမပြင် | ၀.၈၃ | ၁၆ | ၄၉၂ | ၁:၃၀ |
| ၅ | အလက-မင်းသားတောင် | မင်းသားတောင် | ၂.၄ | ၁၀ | ၄၃၉ | ၁:၄၄ |
| ၆ | အလက-နဂရာ | နဂရာ | ၁.၀၃ | ၁၁ | ၂၀၀ | ၁:၁၈ |
| ၇ | အလက-တောင်ဆွေ | တောင်ဆွေ | ၁.၃၅ | ၁၀ | ၁၇၆ | ၁:၁၈ |
| ၈ | အလက-မျောက်တောင် | မျောက်တောင် | ၂.၆ | ၁၅ | ၅၀၂ | ၁:၃၃ |
| ၉ | အလက-ပြိုင်းတိုင်း | ပြိုင်းတိုင်း | ၁ | ၁၁ | ၂၉၈ | ၁:၂၇ |
| ၁၀ | အလက-ချောင်းတူ | ချောင်းတူ | ၁.၄၈ | ၁၂ | ၂၉၄ | ၁:၂၅ |
| ၁၁ | အလက-ဗိုလ်မင်း | ဗိုလ်မင်း | ၀.၇၅ | ၉ | ၂၅၆ | ၁:၂၈ |
| ၁၂ | အလက-စဖိုသား | စဖိုသား | ၀.၅ | ၁၁ | ၂၆၉ | ၁:၂၄ |

ကန့်သတ်

ကန့်သတ်

၄၉

| စဉ် | ကျောင်းအမည် | တည်နေရာ | အကျယ်အဝန်း (ဧက) | ဆရာ/ဆရာမ ဦးရေ | ကျောင်းသား/သူဦးရေ | ဆရာနှင့်ကျောင်းသားအချိုး |
|----------------------|-------------------|---------------|-----------------|---------------|-------------------|--------------------------|
| ၁၃ | အလက-ဝင်းဇားထောင့် | ဝင်းဇားထောင့် | ၁.၆ | ၁၁ | ၁၁၀ | ၁:၁၀ |
| ၁၄ | အလက-ဇင်းခါရှည် | ဇင်းခါရှည် | ၂.၅၈ | ၁၃ | ၃၉၈ | ၁:၃၁ |
| ၁၅ | အလက-အုံးပတီး | အုံးပတီး | ၂.၄၃ | ၁၀ | ၂၁၂ | ၁:၂၁ |
| ၁၆ | အလက-ကန်သုံးဆင့် | ကန်သုံးဆင့် | ၃ | ၁၃ | ၂၀၃ | ၁:၁၆ |
| ၁၇ | အလက-အောက်လာ | အောက်လာ | ၂.၄ | ၁၆ | ၂၆၈ | ၁:၁၇ |
| ၁၈ | အလက-စပါးဆိပ်(ပီ) | စပါးဆိပ်(ပီ) | ၂ | ၁၂ | ၂၇၄ | ၁:၂၃ |
| ၁၉ | အလကအထက်သက်ထင် | အထက်သက်ထင် | ၀.၆၁ | ၁၀ | ၂၀၄ | ၁:၂၀ |
| ၂၀ | အလက-သလူချောင်း | သလူချောင်း | ၀.၉၈ | ၈ | ၂၁၇ | ၁:၂၇ |
| ၂၁ | အလက-လမုကိုင်း | လမုကိုင်း | ၁.၉၈ | ၁၂ | ၂၆၁ | ၁:၂၁ |
| မြို့နယ်ချုပ် | | ၂၁ | | ၂၅၀ | ၅၈၇၈ | ၁:၂၃ |

(၄) အလကကျောင်းခွဲများ

| စဉ် | ကျောင်းအမည် | တည်နေရာ | အကျယ်အဝန်း (ဧက) | ဆရာ/ဆရာမ ဦးရေ | ကျောင်းသား/သူဦးရေ | ဆရာနှင့်ကျောင်းသားအချိုး |
|-----|--------------------|-------------|-----------------|---------------|-------------------|--------------------------|
| ၁ | အလကခွဲ-ပုဏ္ဏားရွာ | ပုဏ္ဏားရွာ | ၁.၀၅ | ၁၁ | ၂၆၀ | ၁:၃၇ |
| ၂ | အလကခွဲ-ရုပ်သား | ရုပ်သား | ၁.၂ | ၁၁ | ၂၉၉ | ၁:၃၀ |
| ၃ | အလကခွဲ-ငါးဆောင်ဘက် | ငါးဆောင်ဘက် | ၀.၈၅ | ၉ | ၂၁၂ | ၁:၂၃ |
| ၄ | အလကခွဲ-လိပ်မ | လိပ်မ | ၂.၁ | ၈ | ၁၁၁ | ၁:၁၅ |
| ၅ | အလကခွဲ-မီးရပ်ပြင် | မီးရပ်ပြင် | ၁.၆၅ | ၉ | ၁၈၅ | ၁:၂၆ |
| ၆ | အလကခွဲ-ဇေယျံတောင် | ဇေယျံတောင် | ၁.၄၄ | ၈ | ၂၄၁ | ၁:၂၄ |
| ၇ | အလကခွဲ-တောင်မူဇီ | တောင်မူဇီ | ၁ | ၉ | ၁၉၃ | ၁:၂၈ |
| ၈ | အလကခွဲ-ရှင်ကြမ်း | ရှင်ကြမ်း | ၀.၈၇ | ၉ | ၁၄၇ | ၁:၂၁ |

ကန့်သတ်

ကန့်သတ်

၅၀

| စဉ် | ကျောင်းအမည် | တည်နေရာ | အကျယ်အဝန်း (ဧက) | ဆရာ/ဆရာမ ဦးရေ | ကျောင်းသား/သူဦးရေ | ဆရာနှင့်ကျောင်းသားအချိုး |
|-----|--------------------------|-------------------|-----------------|---------------|-------------------|--------------------------|
| ၉ | အလကခွဲ-အောက်ယွန်းချောင်း | အောင်ယွန်းချောင်း | ၂ | ၈ | ၂၀၃ | ၁:၂၇ |
| ၁၀ | အလကခွဲ-အလှမဒီ | အလှမဒီ | ၁ | ၁၀ | ၁၇၇ | ၁:၂၅ |
| ၁၁ | အလကခွဲ-လမုသား | လမုသား | ၂.၄ | ၁၀ | ၁၀၁ | ၁:၁၁ |
| ၁၂ | အလကခွဲ-ဘရဝါ | ဘရဝါ | ၀.၈၄ | ၁၀ | ၁၆၂ | ၁:၁၈ |
| ၁၃ | အလကခွဲ-အုတ်ကြွပ် | အုတ်ကြွပ် | ၀.၆၄ | ၁၁ | ၂၄၁ | ၁:၂၁ |
| ၁၄ | အလကခွဲ-ကျင်းကြီး | ကျင်းကြီး | ၁.၆၅ | ၇ | ၁၄၆ | ၁:၂၉ |
| ၁၅ | အလကခွဲ-သဲပုံ | သဲပုံ | ၁.၈ | ၈ | ၁၆၃ | ၁:၂၃ |
| ၁၆ | အလကခွဲ-အထက်ယွန်းချောင်း | အထက်ယွန်းချောင်း | ၀.၅ | ၉ | ၁၄၇ | ၁:၁၈ |
| ၁၇ | အလကခွဲ-ပြောင်းဆိပ် | ပြောင်းဆိပ် | ၁.၁၁ | ၇ | ၁၀၂ | ၁:၁၄ |
| ၁၈ | အလကခွဲ-လောင်းရှည် | လောင်းရှည် | ၀.၉၄ | ၉ | ၁၇၄ | ၁:၁၉ |
| ၁၉ | အလကခွဲ-ရောင်စုံ | ရောင်စုံ | ၀.၅၂ | ၁၃ | ၃၃၆ | ၁:၃၇ |
| ၂၀ | အလကခွဲ-ကြိမ်ချောင်း | ကြိမ်ချောင်း | ၁.၆ | ၉ | ၁၁၆ | ၁:၁၇ |
| ၂၁ | အလကခွဲ-သံမျှာ | သံမျှာ | ၀.၈၃ | ၆ | ၁၁၁ | ၁:၁၉ |
| ၂၂ | အလကခွဲ-ကွမ်းချောင်းဝ | ကွမ်းချောင်းဝ | ၀.၅ | ၈ | ၁၈၆ | ၁:၃၀ |
| | မြို့နယ်ချုပ် | ၂၂ | | ၁၉၉ | ၄၀၁၃ | ၁:၁၉ |

ကန့်သတ်

ကန့်သတ်

၅၁

(၅) မူလတန်းလွန်ကျောင်းများ

| စဉ် | မြို့နယ် | ကျောင်းအရေအတွက် | ဆရာ/မ ဦးရေ | ကျောင်းသား ဦးရေ | အချိုး |
|-----|------------|-----------------|------------|-----------------|--------|
| ၁ | ကျောက်တော် | ၄၁ | ၃၃၅ | ၆၀၆၉ | ၁:၁၈ |

(၆) အမကကျောင်းများ

| စဉ် | ကျောင်းအရေအတွက် | ဆရာ/မ ဦးရေ | ကျောင်းသား ဦးရေ | အချိုး |
|-----|-----------------|------------|-----------------|--------|
| ၁ | ၁၅၁ | ၅၁၁ | ၁၂၈၆၅ | ၁:၂၅ |

(ဂ) မူလတန်းကြိုကျောင်းများ

| စဉ် | ကျောင်းအမည် | တည်နေရာ | ဆရာ/ဆရာမ ဦးရေ | ကျောင်းသား/သူ ဦးရေ | ဆရာနှင့်ကျောင်းသားအချိုး |
|-----|---------------|--------------|---------------|--------------------|--------------------------|
| | | ----- မရှိပါ | ----- | | |
| | မြို့နယ်ချုပ် | | | | |

(ဃ) ဘုန်းတော်ကြီးသင် ပညာရေးကျောင်း

| စဉ် | ကျောင်းအမည် | တည်နေရာ | ဆရာ/ဆရာမ ဦးရေ | ကျောင်းသား/သူ ဦးရေ | အချိုး |
|-----|--------------------|--------------------|---------------|--------------------|--------|
| ၁ | မီးဝ | မီးဝ | ၁၄ | ၅၁၆ | ၁:၃၆ |
| ၂ | ပညာဝ | ပညာဝ | ၈ | ၇၈ | ၁:၉ |
| ၃ | ပြိန်းချောင်း | ပြိန်းချောင်း | ၁၆ | ၅၅၈ | ၁:၃၄ |
| ၄ | သံချောင်း | သံချောင်း | ၇ | ၁၄၆ | ၁:၂၀ |
| ၅ | မတင်မှိုင်းချောင်း | မတင်မှိုင်းချောင်း | ၇ | ၁၂၁ | ၁:၁၇ |
| ၆ | လိပ်မ | လိပ်မ | ၁၂ | ၃၆၆ | ၁:၃၀ |
| ၇ | ဒုက္ကံချောင်း | ဒုက္ကံချောင်း | ၅ | ၁၂၃ | ၁:၂၄ |

ကန့်သတ်

ကန့်သတ်

၅၂

| | | | | | |
|---------------|-----------------|-----------------|----|------|------|
| ၈ | ဝပြန် | ဝပြန် | ၆ | ၉ | ၁:၁၅ |
| ၉ | ဖိုလ်အောင်တောင် | ဖိုလ်အောင်တောင် | ၄ | ၅၆ | ၁:၁၄ |
| ၁၀ | မွန်ထောင့် | မွန်ထောင့် | ၅ | ၁၀၃ | ၁:၂၀ |
| မြို့နယ်ချုပ် | | | ၈၄ | ၂၁၅၈ | ၁:၂၆ |

(င) ကျောင်းနေအရွယ်ကလေးများ ကျောင်းအပ်နှံမှု

| စဉ် | မြို့နယ် | (၅)နှစ်ပြည့်ကလေး | | | ကျောင်းအပ်နှံမှု | | | ကျောင်းအပ်နှံမှု ရာခိုင်နှုန်း |
|---------------|------------|------------------|------|--------|------------------|------|--------|--------------------------------|
| | | ကျား | မ | ပေါင်း | ကျား | မ | ပေါင်း | |
| ၁ | ကျောက်တော် | ၂၈၆၁ | ၂၇၂၁ | ၅၅၈၂ | ၂၈၄၁ | ၂၆၉၉ | ၅၅၄၀ | ၉၉.၂၅ |
| မြို့နယ်ချုပ် | | ၂၈၆၁ | ၂၇၂၁ | ၅၅၈၂ | ၂၈၄၁ | ၂၆၉၉ | ၅၅၄၀ | ၉၉.၂၅ |

(စ) တက္ကသိုလ်ဝင်တန်း အောင်မြင်မှု

| စဉ် | မြို့နယ် | စာရင်း ရှိ | ၂၀၁၆-၂၀၁၇ | | | စာရင်း ရှိ | ၂၀၁၇-၂၀၁၈ | | |
|---------------|------------|------------|-----------|-----------|---------------|------------|-----------|-----------|---------------|
| | | | ဖြေဆို | အောင်မြင် | ရာခိုင်နှုန်း | | ဖြေဆို | အောင်မြင် | ရာခိုင်နှုန်း |
| ၁ | ကျောက်တော် | ၄၃၂၁ | ၄၀၄၈ | ၅၈၀ | ၁၄.၃၃ | ၄၅၅၅ | ၄၁၉၁ | ၇၁.၉ | ၁၇.၁၆ |
| မြို့နယ်ချုပ် | | ၄၃၂၁ | ၄၀၄၈ | ၅၈၀ | ၁၄.၃၃ | ၄၅၅၅ | ၄၁၉၁ | ၇၁.၉ | ၁၇.၁၆ |

(ဆ) စာတတ်မြောက်မှု ရာခိုင်နှုန်းအခြေအနေ

| စဉ် | မြို့နယ် | မြို့နယ်လူဦးရေ | (၁၅)နှစ်အထက် လူဦးရေ | စာတတ်မြောက် ဦးရေ | စာတတ်မြောက်မှုနှုန်း |
|---------------|------------|----------------|---------------------|------------------|----------------------|
| ၁ | ကျောက်တော် | ၂၁၈၉၈၇ | ၁၃၂၀၂၄ | ၉၅၈၄၉ | ၇၂.၆% |
| မြို့နယ်ချုပ် | | ၂၁၈၉၈၇ | ၁၃၂၀၂၄ | ၉၅၈၄၉ | ၇၂.၆% |

(ဇ) သင်ကြားမှုသင်ယူမှု၊ အထောက်အကူပြု စာသင်ခန်းများ ဖွင့်လှစ်နိုင်မှု အခြေအနေ

(၁) အထက ကျောင်းများ

| စဉ် | မြို့နယ် | အထက်တန်းကျောင်း | | | | | | |
|---------------|------------|-----------------|---------------|--------------|--------------|--------------|--------|------------|
| | | စာရင်းရှိ | Media တပ်ပြီး | 3PLT တပ်ပြီး | 2PLT တပ်ပြီး | 1PLT တပ်ပြီး | ပေါင်း | မတပ်ဆင်သေး |
| ၁ | ကျောက်တော် | ၂၁ | ၁ | ၁၅ | - | - | ၁၆ | ၅ |
| မြို့နယ်ချုပ် | | ၂၁ | ၁ | ၁၅ | - | - | ၁၆ | ၅ |

ကန့်သတ်

၅၃

(၂) အလက ကျောင်းများ

| စဉ် | မြို့နယ် | အလယ်တန်းကျောင်း | | | | | | |
|-----|---------------|-----------------|---------------|--------------|--------------|--------------|--------|------------|
| | | စာရင်းရှိ | Media တပ်ပြီး | 3PLT တပ်ပြီး | 2PLT တပ်ပြီး | 1PLT တပ်ပြီး | ပေါင်း | မတပ်ဆင်သေး |
| ၁ | ကျောက်တော် | ၂၁ | - | - | ၂ | - | ၂ | ၁၉ |
| | မြို့နယ်ချုပ် | ၂၁ | - | - | ၂ | - | ၂ | ၁၉ |

(၃) အမက ကျောင်းများ

| စဉ် | မြို့နယ် | မူလတန်းကျောင်း | | | | | | |
|-----|---------------|----------------|---------------|--------------|--------------|--------------|--------|------------|
| | | စာရင်းရှိ | Media တပ်ပြီး | 3PLT တပ်ပြီး | 2PLT တပ်ပြီး | 1PLT တပ်ပြီး | ပေါင်း | မတပ်ဆင်သေး |
| ၁ | ကျောက်တော် | ၂၁၄ | - | - | ၈ | ၁၅၀ | ၁၅၈ | ၅၆ |
| | မြို့နယ်ချုပ် | ၂၁၄ | - | - | ၈ | ၁၅၀ | ၁၅၈ | ၅၆ |

(၅) စာကြည့်တိုက်များ ဖွင့်လှစ်နိုင်မှု

| စဉ် | မြို့နယ် | အုပ်ချုပ်ရေး | ပညာရေး | ပြန်ဆက် | ဘုန်ကြီးကျောင်း | အခြား | ပေါင်း |
|-----|---------------|--------------|--------|---------|-----------------|-------|--------|
| ၁ | ကျောက်တော် | - | ၁၆ | ၂၁ | - | - | ၃၇ |
| | မြို့နယ်ချုပ် | - | ၁၆ | ၂၁ | - | - | ၃၇ |

(ည) ပညာရေးအတွက်အစိုးရအသုံးစရိတ်

(ကျပ်သန်းပေါင်း)

| စဉ် | လျာထားငွေ | ခွဲဝေချထားငွေ | သုံးစွဲငွေ | ပြန်အပ်ငွေ |
|-----|-----------|---------------|------------|------------|
| ၁ | ၂၆၈၂၃.၃၂၅ | ၂၆၈၂၃.၃၂၅ | ၂၆၈၂၃.၃၂၅ | - |

ကျန်းမာရေးကဏ္ဍ

၅၀။ ကျောက်တော်မြို့နယ်၏ ကျန်းမာရေးကဏ္ဍဆိုင်ရာ အချက်အလက်များမှာ အောက်ပါအတိုင်းဖြစ်ပါသည်-

ကန့်သတ်

၅၄

(က) ဆေးရုံများ

| စဉ် | ဆေးရုံအမည် | တည်နေရာ | အစိုးရ/ပုဂ္ဂလိက | ကုတင်အရေအတွက် |
|----------------------|----------------------------|--------------|-----------------|---------------|
| ၁ | မြို့နယ်ဆေးရုံ | မြို့သစ် | အစိုးရ | ၅၀ |
| ၂ | အပေါက်ဝတိုက်နယ်ဆေးရုံ | အပေါက်ဝ | အစိုးရ | ၁၆ |
| ၃ | တင်းမတိုက်နယ်ဆေးရုံ | တင်းမ | အစိုးရ | ၁၆ |
| ၄ | ဝဲကြီးထောင့်တိုက်နယ်ဆေးရုံ | ဝဲကြီးထောင့် | အစိုးရ | ၁၆ |
| မြို့နယ်ချုပ် | | ၄ | အစိုးရ | ၉၈ |

(ခ) ဆေးပေးခန်းများ

| စဉ် | ဆေးပေးခန်းအမည် | တည်နေရာ | အစိုးရ/ ပုဂ္ဂလိက | ကုသသည့် ရောဂါအမျိုးအစား |
|----------------------|----------------------|------------|---------------------|----------------------------|
| ၁ | လှိုင်းဆေးကုခန်း | ကျောက်တော် | ပုဂ္ဂလိက | အထွေထွေ |
| ၂ | ဒေါက်တာလုလုဝင်းမောင် | မြို့သစ် | ပုဂ္ဂလိက | အထွေထွေ |
| မြို့နယ်ချုပ် | | ၂ | ပုဂ္ဂလိက | အထွေထွေ |

(ဂ) ကျေးလက်ကျန်းမာရေးဌာန/ဌာနခွဲ

| စဉ် | ကျေးလက်ကျန်းမာရေးဌာနအမည် | တည်နေရာ |
|-----|--------------------------|---------------|
| ၁ | အပေါက်ဝ | အပေါက်ဝ |
| ၂ | နဂူမေ | နဂူမေ |
| ၃ | ကန်စောက် | ကန်စောက် |
| ၄ | ဝဲကြီးထောင့် | ဝဲကြီးထောင့် |
| ၅ | တင်းမ | တင်းမ |
| ၆ | သရက်တပင် | သရက်တပင် |
| ၇ | ဒုက္ကံချောင်း | ဒုက္ကံချောင်း |
| ၈ | သင်္ဂီနက် | သင်္ဂီနက် |
| ၉ | တောင်ပေါက် | တောင်ပေါက် |
| ၁၀ | ငတပေါင်း | ငတပေါင်း |
| ၁၁ | ရွာသစ်ကေ | ရွာသစ်ကေ |
| ၁၂ | ဂုပွီထောင့် | ဂုပွီထောင့် |
| ၁၃ | ခွဆုံ | ခွဆုံ |
| ၁၄ | ဘရဝါ | ဘရဝါ |

ကန့်သတ်

၅၅

| စဉ် | ကျေးလက်ကျန်းမာရေးဌာနအမည် | တည်နေရာ |
|-----|--------------------------|----------------|
| ၁၅ | ဇင်းခါရှည် | ဇင်းခါရှည် |
| ၁၆ | ရောင်းစုံ | ရောင်းစုံ |
| ၁၇ | မီးရပ်ပြင် | မီးရပ်ပြင် |
| ၁၈ | အုံးပတီး | အုံးပတီး |
| ၁၉ | အောက်လာ | အောက်လာ |
| ၂၀ | သလူချောင်း | သလူချောင်း |
| ၂၁ | ရှင်ကြမ်း | ရှင်ကြမ်း |
| ၂၂ | စပါးဆိပ်(ပီ) | စပါးဆိပ်(ပီ) |
| ၂၃ | တောင်မူဇီ | တောင်မူဇီ |
| ၂၄ | နဂါရာ | နဂါရာ |
| ၂၅ | ဂါဘု | ဂါဘု |
| ၂၆ | ဝင်စု | ဝင်စု |
| ၂၇ | မီးဝ | မီးဝ |
| ၂၈ | မျောက်တောင် | မျောက်တောင် |
| ၂၉ | ရွှေပြည် | ရွှေပြည် |
| ၃၀ | အလယ်ကျွန်း | အလယ်ကျွန်း |
| ၃၁ | တောင်ဘွေ | တောင်ဘွေ |
| ၃၂ | စပါးဆိပ်(သရီ) | စပါးဆိပ်(သရီ) |
| ၃၃ | ရွာမပြင် | ရွာမပြင် |
| ၃၄ | စဖိုသား | စဖိုသား |
| ၄၄ | ဒေါင်းတော်ယိုး | ဒေါင်းတော်ယိုး |
| ၄၅ | လမ်းမတော် | လမ်းမတော် |
| ၄၆ | ခေါင်းတုတ် | ခေါင်းတုတ် |
| ၄၇ | ကျောက်တန်း | ကျောက်တန်း |
| ၄၈ | ဆင်အိုးချိုင့် | ဆင်အိုးချိုင့် |
| ၄၉ | ယွန်းချောင်း | ယွန်းချောင်း |

ကန့်သတ်

၅၆

(ဃ) ကျန်းမာရေးစောင့်ရှောက်မှု

| စဉ် | မြို့နယ် | လူဦးရေ | ဆရာဝန်မှ ကျန်းမာရေး စောင့်ရှောက်မှုနှုန်း | | သူနာပြုမှ ကျန်းမာရေး စောင့်ရှောက်မှုနှုန်း | | လက်ထောက်ကျန်းမာရေးမှူးမှ ကျန်းမာရေး စောင့်ရှောက်မှုနှုန်း | |
|-----|---------------|--------|---|---------------------------|--|----------------------------|---|---------------------------------------|
| | | | ဆရာဝန် ဦးရေ | ဆရာဝန် နှင့်လူဦး ရေအချိုး | သူနာပြု ဦးရေ | သူနာပြုနှင့် လူဦးရေ အချိုး | လ/ထကျန်း မာရေးမှူး ဦးရေ | လ/ထ ကျန်း မာရေးမှူးနှင့် လူဦးရေအချိုး |
| ၁ | ကျောက်တော် | ၂၁၈၉၈၇ | ၆ | ၁:၃၆၃၅၅ | ၃၁ | ၁:၇၀၃၆.၄၅ | ၆ | ၁:၃၆၃၅၅ |
| | မြို့နယ်ချုပ် | ၂၁၈၉၈၇ | ၆ | ၁:၃၆၃၅၅ | ၃၁ | ၁:၇၀၃၆.၄၅ | ၆ | ၁:၃၆၃၅၅ |

(င) ဒေသတွင်းအများဆုံးဖြစ်တတ်သောရောဂါများ

| စဉ် | မြို့နယ် | ရောဂါအမျိုးအစား | | | | | | | | | |
|-----|---------------|-----------------|----|-----------|----|------|----|-----------|----|------------|----|
| | | ငှက်ဖျား | | ဝမ်းလျှော | | တီဘီ | | ဝမ်းကိုက် | | အသည်းရောင် | |
| | | ဖြစ် | သေ | ဖြစ် | သေ | ဖြစ် | သေ | ဖြစ် | သေ | ဖြစ် | သေ |
| ၁ | ကျောက်တော် | ၂၄၇ | - | ၂၆၆၂ | - | ၁၇၄ | - | ၁၀၅၃ | - | ၂၂ | - |
| | မြို့နယ်ချုပ် | ၂၄၇ | - | ၂၆၆၂ | - | ၁၇၄ | - | ၁၀၅၃ | - | ၂၂ | - |

(စ) HIV/AIDS-ရောဂါဖြစ်ပွား/သေဆုံးဦးရေ

| စဉ် | မြို့နယ် | ၂၀၁၆-၂၀၁၇ | | ၂၀၁၇-၂၀၁၈ | |
|-----|------------|-----------|--------|-----------|----|
| | | ဖြစ် | သေ | ဖြစ် | သေ |
| ၁ | ကျောက်တော် | | မရှိပါ | | |

(ဆ) ကျန်းမာရေးဆိုင်ရာ ညွှန်းကိန်းများ

| စဉ် | မြို့နယ် | မိခင် ဦးရေ | ကလေး ဦးရေ | လူ(၁၀၀၀)လျှင် | | | |
|-----|---------------|------------|-----------|---------------|---------------|------------------------|-----------------------|
| | | | | ဖွေးနှုန်း | မိခင်သေနှုန်း | မွေးကင်းစ ကလေးသေနှုန်း | ကိုယ်ဝန်ပြုကုန်နှုန်း |
| ၁ | ကျောက်တော် | ၄၉၅၆ | ၃၇၆၀ | ၁၀၅၇ | ၀.၇၉ | ၃.၇၂ | ၂.၃၃ |
| | မြို့နယ်ချုပ် | ၄၉၅၆ | ၃၇၆၀ | ၁၀၅၇ | ၀.၇၉ | ၃.၇၂ | ၂.၃၃ |

ကန့်သတ်

၅၇

(ဇ) ကျန်းမာရေးအတွက်အသုံးစရိတ်(ကျပ်သန်းပေါင်း)

| စဉ် | လျာထားငွေ | ခွဲဝေချထားငွေ | သုံးစွဲငွေ | ပြန်အပ်ငွေ |
|-----|-----------|---------------|------------|------------|
| ၁ | ၂၄၂၃.၁၄ | ၂၄၂၃.၁၄ | ၂၄၂၃.၁၄ | - |

လူမှုရေးအသင်းအဖွဲ့များ

၅၁။ ကျောက်တော်မြို့နယ်ရှိ လူမှုရေးအသင်းအဖွဲ့များဆိုင်ရာ အချက်အလက်များမှာ အောက်ပါအတိုင်းဖြစ်ပါသည်-

(က) INGO

| စဉ် | INGO အမည် | ရုံး/ရုံးခွဲတည်နေရာ | ဆောင်ရွက်သည့်လုပ်ငန်း |
|----------------------|-----------|---------------------|-----------------------|
| ၁ | ----- | မရှိပါ----- | |
| မြို့နယ်ချုပ် | | | |

(ခ) NGO (ဦးရေ)

| စဉ် | မြို့နယ် | အမျိုးသမီးရေးရာ | မိခင်ကလေး | စစ်မှုထမ်းဟောင်း | ကြက်ခြေနီ | အရံမီးသတ်တပ်ဖွဲ့ |
|----------------------|------------|-----------------|-----------|------------------|-----------|------------------|
| ၁ | ကျောက်တော် | ၅၄၉၇ | ၇၇၈၄ | ၂၄၄ | ၁၁၁၂ | ၃၈၈ |
| မြို့နယ်ချုပ် | | ၅၄၉၇ | ၇၇၈၄ | ၂၄၄ | ၁၁၁၂ | ၃၈၈ |

(ဂ) အသင်းအဖွဲ့များ

| စဉ် | အသင်းအဖွဲ့အမည် | ရုံး/ရုံးခွဲတည်နေရာ | မှတ်ပုံတင်အမှတ် | ဆောင်ရွက်သည့်လုပ်ငန်း |
|-----|---|---------------------|-----------------|---------------------------------|
| ၁ | ကစ္ဆပအားမာန် | ပြည်တော်သာရပ်ကွက် | ၆/ကတ/၀၀၁ | လူမှုရေး |
| ၂ | ဆင်းရဲသားလူတန်းစားဘဝအဆင့်မြှင့်တင်ရေး | မြို့သစ်ရပ်ကွက် | ၆/ကတ/၀၀၂ | အခြေခံလူတန်းစားဘဝမြှင့်တင်ရေး |
| ၃ | ရွှေဂရုဏာပရဟိတ လူငယ်သွေးလျှူရှင်များအသင်း | သရက်တပင်ကျေးရွာ | ၆/ကတ/၀၀၃ | သွေးလျှူးခြင်း |
| ၄ | ရပ်/ရွာအေးချမ်းသာယာရေးနှင့် တရားဥပဒေကူညီထောက်ပံ့ရေး | မြို့သစ်ရပ်ကွက် | ၆/ကတ/၀၀၄ | တရားဥပဒေစိုးမိုးရေးထောက်ပံ့ကူညီ |

ကန့်သတ်

ကန့်သတ်

၅၈

| | | | | |
|---|--|-------------------|----------|--|
| ၅ | ကျောက်တော်ကစ္ဆာပနဒီလူငယ် ပရဟိတဖွံ့ဖြိုးရေးအသင်း | ပြည်တော်သာရပ်ကွက် | ၆/ကတ/၀၀၅ | ဖွံ့ဖြိုးတိုးတက်ရေး ကူညီထောက်ပံ့ရန် |
| ၆ | တောင်သူလယ်သမားသမဂ္ဂအဖွဲ့ ချုပ်မြို့နယ်အဆင့်ဦးဆောင် ကော်မတီ | ရှမ်းရွာရပ်ကွက် | ၆/ကတ/၀၀၆ | တောင်သူလယ်သ သမားဘဝမြှင့်တင် ရန် |
| ၇ | ဝဏ္ဏဗလပညာရေးဖောင်ဒေးရှင်း အသင်းအမှုဆောင်ကော်မတီ | မြို့သစ်ရပ်ကွက် | ၆/ကတ/၀၀၇ | ဆင်းရဲနွမ်းပါးသည့် ကလေးသူငယ်များကို ပညာသင်ယူနိုင်စေရန် နှင့်ထူးချွန်စေရန် |

အားကစားနှင့် ဖျော်ဖြေရေးလုပ်ငန်းများ

၅၂။ ကျောက်တော်မြို့နယ်ရှိ အားကစားနှင့် ဖျော်ဖြေရေးလုပ်ငန်းများ ဆိုင်ရာ အချက်အလက်များမှာ အောက်ပါအတိုင်းဖြစ်ပါသည်-

| စဉ် | မြို့နယ် | အားကစားကွင်း | | | | | | ဖျော်ဖြေရေး | | |
|-----|---------------|----------------------|----------------------------|--------------------|-------------|-------|-----------|---------------------|-------------|-----------|
| | | ဘော လုံး ကွင်း | ဘော် လီ ဘော ကွင်း | ဘက် စကတ် ဘော | တင်း နစ် | ဂေါက် | အ ခြား | ရုပ် ရှင် ရုံ | ပန်း ခြံ | အ ခြား |
| ၁ | ကျောက်တော် | ၅ | ၁ | - | - | ၁ | - | - | ၂ | ၁ |
| | မြို့နယ်ချုပ် | ၅ | ၁ | - | - | ၁ | - | - | ၂ | ၁ |

အခန်း(၈)

ဘာသာရေးဆိုင်ရာအချက်အလက်များ

ဗုဒ္ဓဘာသာဆိုင်ရာ အဆောက်အဦများနှင့် သာသနာဝင်ပုဂ္ဂိုလ်များ

၅၃။ ကျောက်တော်မြို့နယ်ရှိ ဗုဒ္ဓဘာသာဆိုင်ရာအဆောက်အဦများ နှင့် သာသနာဝင်ပုဂ္ဂိုလ်များဆိုင်ရာအချက်အလက်များအား အောက်ပါအတိုင်း ဖော်ပြအပ်ပါသည်-

ကန့်သတ်

၅၉

(က) သာသနိကအဆောက်အဦများ

| စဉ် | မြို့နယ် | ဘုရား | စေတီ | ပုထိုး | ဘုန်းကြီး ကျောင်း | သီလရှင် ကျောင်း | ဓမ္မာရုံ |
|-----|---------------|-------|------|--------|----------------------|--------------------|----------|
| ၁ | ကျောက်တော် | ၇ | ၈ | - | ၂၆၆ | ၅ | ၁ |
| | မြို့နယ်ချုပ် | ၇ | ၈ | - | ၂၆၆ | ၅ | ၁ |

(ခ) ရဟန်းသံဃာနှင့်သီလရှင်များ

| စဉ် | မြို့နယ် | ရဟန်း | သာမဏေ | သီလရှင် |
|-----|------------|-------|-------|---------|
| ၁ | ကျောက်တော် | ၅၂၇ | ၂၁၅ | ၄၈ |

(ဂ) ထင်ရှားသည့်ဘုရား၊စေတီနှင့်ပုထိုးများ

| စဉ် | မြို့နယ် | ဘုရား၊ စေတီ၊ ပုထိုးအမည် | တည်နေရာ |
|-----|------------|-------------------------|-----------------------|
| ၁ | ကျောက်တော် | မဟာမြတ်မုနိဘုရား | မဟာမုနိကျေးရွာ |
| ၂ | ။ | ရာဇမုနိဘုရား | ညောင်းချောင်းကျေးရွာ |
| ၃ | ။ | ဒေဝမုနိဘုရား | စပါးဆိပ်ကျေးရွာ |
| ၄ | ။ | နှစ်ကျိပ်ရှစ်ဆူဘုရား | ဒေါင်းတော်ယိုးကျေးရွာ |
| ၅ | ။ | ကံကြီးသျှင်ဘုရား | ပိုက်သည်ရပ်ကွက် |
| ၆ | ။ | ပန်းဝါစားဘုရား | ဇင်းခါးရှည်ကျေးရွာ |
| ၇ | ။ | နန်းတက်ဘုရား | ကြောင်ဖိုကျေးရွာ |
| ၈ | ။ | ချက်တော်တောင်စေတီ | သဝင်ကိုင်းကျေးရွာ |
| ၉ | ။ | ကျောက်တော်တောင်စေတီ | လမ်းမတော်ကျေးရွာ |
| ၁၀ | ။ | ဦးစွန်းတောင်စေတီ | ဦးစွန်းတောင်ကျေးရွာ |
| ၁၁ | ။ | မိတ်တော်ခါတ်စေတီ | သာစည်ကျေးရွာ |
| ၁၂ | ။ | ရွှေပန်းခိုင်စေတီ | ရွှေပန်းခိုင်ကျေးရွာ |
| ၁၃ | ။ | ဥဒေါင်းတောင်စေတီ | ကာဒီကျေးရွာ |
| ၁၄ | ။ | ယွန်းတောင်စေတီ | ယွန်းချောင်းကျေးရွာ |

ကန့်သတ်

၆၀

| | | | |
|----|----------------------|------------------|-------------------|
| ၁၅ | ။ | ထိပ်တော်ခါတ်စေတီ | ကြာညိုအင်းကျေးရွာ |
| | မြို့နယ်ချုပ် | ၁၅ | ၁၅ |

(ဃ) ထင်ရှားသည့်ဘုန်းတော်ကြီးကျောင်းများ

| စဉ် | မြို့နယ် | ဘုန်းကြီးကျောင်းအမည် | ဆရာတော်ဘွဲ့အမည် | တည်နေရာ |
|-----|----------------------|----------------------|-----------------|-------------------|
| ၁ | ။ | မြို့မရွှေကျောင်း | ဘဒ္ဒန္တရေပတ | ကျောက်တော်ရပ်ကွက် |
| ၂ | ။ | ရှမ်းရွာကျောင်း | ဘဒ္ဒန္တသုန္ဒရ | ရှမ်းရွာရပ်ကွက် |
| ၃ | ။ | သိမ်ကျောင်း | ဘဒ္ဒန္တနန္ဒက | မြို့သစ်ရပ်ကွက် |
| | မြို့နယ်ချုပ် | ၃ | ၃ | ၃ |

အခြားဘာသာရေးအဆောက်အဦးများ

၅၄။ ကျောက်တော်မြို့နယ်ရှိအခြားဘာသာများနှင့်ဆိုင်သော အချက်အလက် များအား အောက်ပါအတိုင်းဖော်ပြအပ်ပါသည်-

| စဉ် | မြို့နယ် | ခရစ်ယာန် | အစ္စလာမ် | ဟိန္ဒူဘုရားကျောင်း | တရုတ်ဘုရားကျောင်း |
|-----|----------------------|----------|-----------|--------------------|-------------------|
| ၁ | ကျောက်တော် | ၅ | ၈၀ | ၁ | - |
| | မြို့နယ်ချုပ် | ၅ | ၈၀ | ၁ | - |

သမိုင်းဝင် ထင်ရှားသောအဆောက်အဦနှင့် နေရာများ

၅၅။ ကျောက်တော်မြို့နယ်တွင်ရှိသော သမိုင်းဝင်ထင်ရှားသော အဆောက် အဦနှင့် နေရာများမှာ အောက်ပါအတိုင်းဖြစ်ပါသည်-

| စဉ် | မြို့နယ် | သမိုင်းဝင်အဆောက်အဦ | တည်နေရာ | ယဉ်ကျေးမှုစုန်အမည် | တည်နေရာ |
|-----|----------------------|---------------------|-----------------|-----------------------------------|----------------|
| ၁ | ကျောက်တော် | မဟာမုနိဘုရား | မဟာမုနိကျေးရွာ | ညောင်တီရှေးဟောင်းယဉ်ကျေးမှုနယ်မြေ | မဟာမုနိကျေးရွာ |
| ၂ | ။ | ကျောက်တော်တောင်စေတီ | လမ္မတော်ကျေးရွာ | - | - |
| | မြို့နယ်ချုပ် | ၂ | - | ၁ | - |

ကန့်သတ်

၆၀

အခန်း(၉)

ကျေးလက်ဒေသဆိုင်ရာအချက်အလက်များ

ဒေသဖွံ့ဖြိုးရေးလုပ်ငန်းများ ဆောင်ရွက်နိုင်မှုအခြေအနေ

၅၆။ ကျောက်တော်မြို့နယ်၏ ဒေသဖွံ့ဖြိုးရေးလုပ်ငန်းများ ဆောင်ရွက်မှု အခြေအနေ မှာ အောက်ပါအတိုင်းဖြစ်ပါသည်-

(က) ကျေးလက်ဒေသဖွံ့ဖြိုးတိုးတက်ရေးဦးစီးဌာနမှ ဆောင်ရွက် သည့်လုပ်ငန်းများ

(၁) မြို့-ကျေးလက်၊ ကျေးရွာချင်းဆက်လမ်းများ

| စဉ် | လမ်းအရေအတွက် | အရှည် (မိုင်-ဖာလုံ) | အမျိုးအစား | | | | | | | | | |
|---------------|--------------|---------------------|------------|-------------|------------|-------------|----------|-------------|----------|-------------|----------|-------------|
| | | | ကတ္တရာ | | ကျောက်ချော | | မြေသား | | ဂပ် | | ကွန်ကရစ် | |
| | | | အရေအတွက် | မိုင်/ဖာလုံ | အရေအတွက် | မိုင်/ဖာလုံ | အရေအတွက် | မိုင်/ဖာလုံ | အရေအတွက် | မိုင်/ဖာလုံ | အရေအတွက် | မိုင်/ဖာလုံ |
| မြို့နယ်ချုပ် | ၄ | ၁၆ | - | - | ၃ | ၁၄ | ၁ | ၂ | - | - | - | - |

(၂) တံတားများ

| စဉ် | တံတား အမည် | အရှည် (ပေ) | အမျိုးအစား | ဆောက်လုပ်မှုပုံစံ | |
|-----|-------------------------|------------|------------|-------------------|-----------|
| | | | | အသစ် | ပြင်ထိန်း |
| ၁ | အထက်တင်းမတံတား | ၃၀ | ကွန်ကရစ် | အသစ် | - |
| ၂ | မျောက်တောင်-သာစည် တံတား | ၅၀ | ကွန်ကရစ် | အသစ် | - |
| ၃ | အပေါက်ဝ-ခွဆုံတံတား | ၁၃၀ | ကွန်ကရစ် | အသစ် | - |
| ၄ | သိန်းတန်တံတား | ၄၀ | ဘေလီ | - | ပြင်ထိန်း |
| ၅ | သာစည်တံတား | ၁၂ | ကွန်ကရစ် | အသစ် | - |

ကန့်သတ်

၆၂

(၃) သောက်သုံးရေရရှိရေးလုပ်ငန်း

| စဉ် | လုပ်ငန်းတည်နေရာ | အမျိုးအစားနှင့်အတိုင်းအတာ | | | | | အကျိုးပြု အိမ်ခြေ |
|-----|-----------------|---------------------------|---------|----------------|-----------|---------------|----------------------|
| | | ရေကန် | ရေတွင်း | အဝီစိ တွင်း | လျှိုပိတ် | မြစ်ရေ တင် | |
| ၁ | သလူချောင်း | ၃ | - | | - | | ၁၉၀ |
| ၂ | ခရုသစ် | ၁ | - | | - | | ၆၃ |
| ၃ | ဂင်ဘီ | ၁ | - | | - | | ၄၀ |
| ၄ | c/စွေ | ၁ | - | | - | | ၄၂ |
| ၅ | ပါချေ | ၁ | ၁ | | - | | ၃၆ |
| ၆ | ခရုမော်ပတ် | ၂ | - | | - | | ၃၄ |
| ၇ | ကျွန်းသာယာ | ၃ | ၁ | | - | | ၇၂ |
| ၈ | ဖက်ဝန်းချောင်း | ၁ | ၁ | | - | | ၅၂ |
| ၉ | သိမ်ချောင်း | ၁ | - | | - | | ၃၅ |
| ၁၀ | လမုကိုင်း | ၁ | ၁ | | - | | ၆၂ |
| ၁၁ | အောက်ပညာ | ၁ | ၁ | | - | | ၆၈ |
| ၁၂ | အထက်လေပွေ | ၁ | ၁ | | - | | ၆၁ |
| ၁၃ | ချင်းမဝန်ထောင့် | ၁ | - | | - | | ၁၇ |
| ၁၄ | ခမောင်း | ၂ | ၂ | | ၁ | | ၉၈ |
| ၁၅ | တောင်ပေါက် | ၁ | ၁ | | - | | ၂၈ |
| ၁၆ | တေးဝ | ၁ | ၁ | | - | | ၃၈ |
| ၁၇ | c/စရိုင်းကိုင်း | ၁ | ၂ | | - | | ၂၂ |
| ၁၈ | စပါးဆိပ် | ၂ | ၁ | | - | | ၁၅၆ |
| ၁၉ | ညောင်ပင်လှ | ၁ | - | | - | | ၂၁ |
| ၂၀ | ကုလားချောင်း | ၁ | ၁ | | - | | ၂၂ |
| ၂၁ | ထပေါ | ၁ | ၁ | | - | | ၁၂ |
| ၂၂ | ပင်လုံ | ၁ | ၂ | | - | | ၃၁ |
| ၂၃ | အောင်လံချောင်း | ၁ | ၁ | | - | | ၃၃ |
| ၂၄ | ဘင်ချောင်း | ၁ | ၁ | | - | | ၂၆ |
| ၂၅ | ကုလားကျ | ၁ | ၁ | | - | | ၂၃ |
| ၂၆ | သံမျှာ | ၁ | - | | - | | ၈၆ |
| ၂၇ | အောက်သက်ထင် | ၁ | ၁ | | - | | ၁၂၂ |
| ၂၈ | မွန်ထောင့် | ၁ | ၁ | | - | | ၂၄ |
| ၂၉ | ငှက်ပျောချောင်း | ၁ | - | | - | | ၆၈ |

ကန့်သတ်

၆၃

| စဉ် | လုပ်ငန်းတည်နေရာ | အမျိုးအစားနှင့်အတိုင်းအတာ | | | | | အကျိုးပြုအိမ်ခြေ |
|-----|-----------------|---------------------------|---------|------------|-----------|-----------|------------------|
| | | ရေကန် | ရေတွင်း | အဝီစိတွင်း | လျှိုပိတ် | မြစ်ရေတင် | |
| ၃၀ | င/ထရုံ | ၁ | ၁ | | - | | ၅၉ |
| ၃၁ | ရက်ခန်းတိုင် | ၁ | ၁ | | - | | ၂၉ |
| ၃၂ | အောင်စိုးမိုး | ၁ | ၁ | | - | | ၁၆ |
| ၃၃ | မီးဝ | ၁ | ၁ | | - | | ၂၉၇ |
| ၃၄ | မုန့်သန်းပြင် | ၁ | ၁ | | - | | ၆၁ |
| ၃၅ | ဂြင့်ခါးစေ့ | ၁ | ၁ | | - | | ၃၀ |
| ၃၆ | မွန်ထောင့် | ၁ | - | | - | | ၈၅ |
| ၃၇ | ကျောက်တန်း | ၂ | ၁ | | - | | ၅၉ |
| ၃၈ | ကျော်ရှိပြင် | ၁ | ၁ | | - | | ၅၅ |
| ၃၉ | မီးကျောင်းတက် | ၁ | ၁ | | - | | ၁၆ |
| ၄၀ | လောင်းရှည် | ၁ | - | | - | | ၁၃၈ |
| ၄၁ | ဩရမ | ၁ | ၁ | | - | | ၂၂ |
| ၄၂ | ရောင်းရင်ဝ | ၁ | ၁ | | - | | ၁၇ |
| ၄၃ | ကွမ်းခွံ | ၁ | ၂ | | - | | ၆၂ |
| ၄၄ | စံကားတောင် | ၁ | ၁ | | - | | ၂၆ |
| ၄၅ | ပြိုင်းတိုင်း | ၂ | ၁ | | ၁ | | ၂၄၀ |
| ၄၆ | အောင်သာယာ | ၁ | ၁ | | - | | ၃၂ |
| ၄၇ | သဲပုံ | ၁ | ၁ | | - | | ၁၄ |
| ၄၈ | တောင်မူဇီ | ၁ | - | | - | | ၁၅၆ |
| ၄၉ | စစ်ကွေးချောင်း | ၁ | ၁ | | - | | ၄၃ |
| ၅၀ | အင်းဖျား | ၁ | ၁ | | - | | ၄၂ |
| ၅၁ | ဝပြန် | ၁ | - | | - | | ၁၈၁ |
| ၅၂ | ပန်းတက်မော် | ၂ | - | | - | | ၅၈ |
| ၅၃ | ဇလိန်တောင် | ၂ | - | | - | | ၁၇၃ |
| ၅၄ | သပေါက် | ၃ | ၁ | | - | | ၅၇ |
| ၅၅ | မင်းတုံး | ၁ | ၁ | | - | | ၅၄ |
| ၅၆ | အိမ်ကာ | ၂ | - | | - | | ၂၄ |
| ၅၇ | ဝဲကြီးထောင့် | ၃ | - | | - | | ၂၃၆ |
| ၅၈ | လင့်စင်ရွာသစ် | ၁ | ၁ | | - | | ၁၃၈ |

ကန့်သတ်

၆၄

| စဉ် | လုပ်ငန်းတည်နေရာ | အမျိုးအစားနှင့်အတိုင်းအတာ | | | | | အကျိုးပြု အိမ်ခြေ |
|-----|--------------------|---------------------------|---------|----------------|-----------|---------------|----------------------|
| | | ရေကန် | ရေတွင်း | အဝီစိ တွင်း | လျှိုပိတ် | မြစ်ရေ တင် | |
| ၅၉ | အောင်ယျ | ၁ | - | | - | | ၈၀ |
| ၆၀ | သဲပုံ | ၁ | - | | - | | ၁၄၄ |
| ၆၁ | ပါဗွီးချေ | ၁ | ၁ | | - | | ၂ |
| ၆၂ | စံသာပြင် | ၁ | - | | - | | ၅၁ |
| ၆၃ | မတင်မှိုင်းချောင်း | ၁ | - | | - | | ၆၀ |
| ၆၄ | လပေါင် | ၁ | ၂ | | - | | ၄၆ |
| ၆၅ | သရိုင်းတောင် | ၂ | - | | - | | ၂၄ |
| ၆၆ | ပေါင်မဲ | ၁ | ၂ | | - | | ၂၈ |
| ၆၇ | ဒိုးတန်း | ၁ | - | | - | | ၃၅ |
| ၆၈ | ဇင်ချောင်း | ၁ | - | | - | | ၂၃ |
| ၆၉ | ရေနံခုံ | ၁ | - | | - | | ၅၂ |
| ၇၀ | နန်းရာကုန်း | ၁ | ၁ | | - | | ၁၀ |
| ၇၁ | တင်းမ | ၂ | ၁ | | - | | ၄၉၃ |
| ၇၂ | တင်းမရွာသစ် | ၂ | ၁ | | - | | ၇၁ |
| ၇၃ | အထက်တင်းမ | ၁ | ၂ | | - | | ၁၀၀ |
| ၇၄ | ဝက်မကျ | ၂ | ၁ | | - | | ၅၇ |
| ၇၅ | သပုန် | ၁ | ၁ | | - | | ၃၆ |
| ၇၆ | ရဲအောင် | ၁ | ၁ | | - | | ၁၉ |
| ၇၇ | မာလာ(ရခိုင်) | ၁ | - | | - | | ၁၇၆ |
| ၇၈ | မာလာ(မြို့) | ၃ | - | | - | | ၁၁၂ |
| ၇၉ | အထက်ခပေါ် | ၁ | ၂ | | - | | ၇၂ |
| ၈၀ | သံပုရာဒေါင့် | ၁ | ၁ | | - | | ၄၂ |
| ၈၁ | မင်းသားတောင် | ၉ | - | | - | | ၅၆၃ |
| ၈၂ | ဒေါင့်ချောင်း | ၁ | - | | - | | ၁၆ |
| ၈၃ | သာစည် | ၄ | - | | - | | ၃၄၂ |
| ၈၄ | မျောက်တောင် | ၄ | ၁ | | - | | ၄၂၀ |
| ၈၅ | တောင်ဘွယ် | - | ၄ | | - | | ၁၉၆ |
| ၈၆ | ဒက်ဖြူ | ၂ | ၁ | | - | | ၄၃ |
| ၈၇ | ရတနာပုံ | ၂ | - | | - | | ၁၅၄ |
| ၈၈ | ဟယား | ၃ | - | | - | | ၁၀၁ |

ကန်သတ်

၆၅

| စဉ် | လုပ်ငန်းတည်နေရာ | အမျိုးအစားနှင့်အတိုင်းအတာ | | | | | အကျိုးပြု အိမ်ခြေ |
|-----|-----------------------|---------------------------|---------|----------------|-----------|---------------|----------------------|
| | | ရေကန် | ရေတွင်း | အဝီစိ တွင်း | လျှိုပိတ် | မြစ်ရေ တင် | |
| ၈၉ | အလယ်ရွာ | ၅ | - | | - | | ၁၄၇ |
| ၉၀ | ပက်လက်ကေ | ၂ | - | | - | | ၉၅ |
| ၉၁ | နတ်ထောင့် | ၁ | - | | - | | ၂ |
| ၉၂ | တောင်ဘွယ်(ကုလား) | ၄ | - | | - | | ၈၂ |
| ၉၃ | နဂရာ | ၄ | - | | - | | ၂၂၀ |
| ၉၄ | ရုပ်သား | ၄ | - | | - | | ၂၄၇ |
| ၉၅ | မြင်းဂြပ် | ၃ | - | | - | | ၉၀ |
| ၉၆ | မော်ရွာ | ၂ | - | | - | | ၃၅ |
| ၉၇ | ပီဝ | ၁ | - | | - | | ၁၈ |
| ၉၈ | လိပ်ကန် | ၁ | - | | - | | ၄၂ |
| ၉၉ | သံထောင် | ၈ | - | | - | | ၁၂၃ |
| ၁၀၀ | အုန်းပတီး | ၄ | - | | - | | ၁၂၂ |
| ၁၀၁ | ကြာပုံ | ၂ | - | | - | | ၅၈ |
| ၁၀၂ | ညောင်ချောင်း | ၂ | - | | - | | ၆၄ |
| ၁၀၃ | ရှင်ကြမ်း | ၃ | - | | - | | ၁၅၀ |
| ၁၀၄ | ပိတန်း(ကုလား) | ၃ | - | | - | | ၉၅ |
| ၁၀၅ | ကင်းသေ | ၁ | - | | - | | ၄၅ |
| ၁၀၆ | ကာဒီအလယ် | ၃ | - | | - | | ၆၅ |
| ၁၀၇ | ကာဒီ | ၃ | - | | - | | ၅၆ |
| ၁၀၈ | ထောက်လှေမင်တန် | ၁ | - | | - | | ၅၁ |
| ၁၀၉ | ကြာညိုအင်း | ၁ | ၁ | | - | | ၄၈ |
| ၁၁၀ | ကွင်းကြီး(မြို့) | ၁ | ၁ | | - | | ၄၈ |
| ၁၁၁ | ကွင်းကြီး(ရခိုင်) | ၁ | ၁ | | - | | ၅၅ |
| ၁၁၂ | ငါးဆောင်ဘက် | ၃ | - | | - | | ၁၅၂ |
| ၁၁၃ | ပြိုင်းချောင်း | ၆ | - | | - | | ၁၆၇ |
| ၁၁၄ | ကာဒီဟယား | ၁ | ၁ | | - | | ၉၃ |
| ၁၁၅ | တောင်ထောင်ဟယား | ၁၁ | - | | - | | ၃၃၈ |
| ၁၁၆ | ဝလာကန်(ကုလား) | ၄ | - | | - | | ၉၇ |
| ၁၁၇ | ပင်းခိုင်း(ဒိုင်းနက်) | ၁ | - | | - | | ၁၀၃ |
| ၁၁၈ | ပီထု | ၃ | - | | - | | ၁၀၄ |

ကန့်သတ်

၆၆

| စဉ် | လုပ်ငန်းတည်နေရာ | အမျိုးအစားနှင့်အတိုင်းအတာ | | | | အကျိုးပြု အိမ်ခြေ |
|-----|--------------------|---------------------------|---------|----------------|----------------------------|----------------------|
| | | ရေကန် | ရေတွင်း | အဝီစိ တွင်း | လျှိုပိတ် မြစ်ရေ တင် | |
| ၁၁၉ | ဝလာကန်(ရခိုင်) | ၁ | - | | - | ၃၀ |
| ၁၂၀ | ပီစီ(ရခိုင်) | ၁ | - | | - | ၁၅ |
| ၁၂၁ | တောင်ထောင်(ကုလား) | ၃ | - | | - | ၃၄၃ |
| ၁၂၂ | အထက်ဂါပု | ၁ | ၂ | | - | ၇၂ |
| ၁၂၃ | အောက်ဂါပု | ၁ | - | | - | ၇၆ |
| ၁၂၄ | ဝကင်း | ၃ | - | | - | ၂၃၉ |
| ၁၂၅ | ဒုံးရွာ | ၁ | ၁ | | - | ၃၅ |
| ၁၂၆ | ဝင်စု | ၂ | - | | - | ၄၉ |
| ၁၂၇ | နီဒင် | ၂ | - | | - | ၁၈၀ |
| ၁၂၈ | ပီစီပိုက်သည် | ၁ | - | | - | ၁၆၁ |
| ၁၂၉ | ပီစီ(ကုလား) | ၁ | - | | - | ၆၀ |
| ၁၃၀ | လမ္မတော် | ၄ | - | | - | ၄၇၃ |
| ၁၃၁ | ညောင်ပင်လှ | ၄ | - | | - | ၃၅၃ |
| ၁၃၂ | ဝက်မိုင်း | ၃ | - | | - | ၂၁၄ |
| ၁၃၃ | ပိန္နဲချောင်း | ၁ | ၁ | | - | ၁၁၂ |
| ၁၃၄ | စံကားတောင်(ကုလား) | ၂ | - | | - | ၁၀၀ |
| ၁၃၅ | ဒေါင်းတော်ယိုး | ၃ | - | | - | ၂၀၆ |
| ၁၃၆ | သကြားစက် | ၁ | - | | - | ၁၀၃ |
| ၁၃၇ | ခေါင်းတုတ် | ၂ | - | | - | ၃၁၈ |
| ၁၃၈ | ခေါင်းတုတ်(ပလောင်) | ၁ | ၁ | | - | ၁၆၈ |
| ၁၃၉ | ခေါင်းတုတ်(ကုလား) | ၅ | - | | - | ၃၇၉ |
| ၁၄၀ | အလယ်ကျွန်း | ၃ | - | | - | ၃၇၉ |
| ၁၄၁ | ကျောက်ဂူစု | ၁ | - | | - | ၁၈၈ |
| ၁၄၂ | အလယ်ကျွန်း(ကုလား) | ၃ | - | | - | ၂၇၈ |
| ၁၄၃ | ဈေးဝ | ၃ | - | | - | ၁၀၄ |
| ၁၄၄ | ရွှေပြည် | ၃ | - | | - | ၄၆၇ |
| ၁၄၅ | ရွှေပြည်သစ် | ၃ | - | | - | ၃၂၀ |
| ၁၄၆ | ပေါက်တော(တောင်) | ၂ | - | | - | ၁၁၇ |
| ၁၄၇ | ပေါက်တော(မြောက်) | ၂ | - | | - | ၁၅၅ |
| ၁၄၈ | စပါးဆိပ် | ၅ | - | | - | ၃၅၇ |

ကန့်သတ်

၆၇

| စဉ် | လုပ်ငန်းတည်နေရာ | အမျိုးအစားနှင့်အတိုင်းအတာ | | | | အကျိုးပြု အိမ်ခြေ |
|-----|--------------------|---------------------------|---------|----------------|----------------------------|----------------------|
| | | ရေကန် | ရေတွင်း | အဝီစိ တွင်း | လျှိုပိတ် မြစ်ရေ တင် | |
| ၁၄၉ | ပေါက်တော(မြို့) | ၂ | - | | - | ၁၇ |
| ၁၅၀ | ကျောက်တလုံး | ၂ | - | | - | ၁၆၀ |
| ၁၅၁ | သိန်းတန်း | ၁ | - | | - | ၆၀ |
| ၁၅၂ | မူးချောင်း | ၁ | - | | - | ၁၀၄ |
| ၁၅၃ | ရဘ | ၁ | - | | - | ၃၂ |
| ၁၅၄ | ဘူးသီးတောင်စု | ၁ | - | | - | ၄၆ |
| ၁၅၅ | စိမ်းညှင်းပြား | ၁ | ၁ | | - | ၂၄ |
| ၁၅၆ | သရက်တပင် | ၄ | - | | - | ၇၇၄ |
| ၁၅၇ | ပြင်လှ | ၃ | - | | - | ၁၁၇ |
| ၁၅၈ | သိန်းတန်း | ၁ | - | | - | ၉၀ |
| ၁၅၉ | သာယာကုန်း | ၂ | - | | - | ၆၈ |
| ၁၆၀ | မဟာမုနိ | ၆ | - | | - | ၁၆၂ |
| ၁၆၁ | သစ်တပုံ | ၃ | - | | - | ၆၇ |
| ၁၆၂ | ညောင်ချောင်း | ၆ | - | | - | ၃၅၉ |
| ၁၆၃ | လက်ပံညီနောင် | ၁ | ၁ | | - | ၆၇ |
| ၁၆၄ | ရွာမပြင် | ၉ | - | | - | ၇၁၇ |
| ၁၆၅ | လေသွန်တောင် | ၁ | ၁ | | - | ၄၄ |
| ၁၆၆ | ကျားနင်းကန် | ၆ | - | | - | ၄၉၈ |
| ၁၆၇ | လိပ်မ | ၉ | - | | - | ၃၆၉ |
| ၁၆၈ | သဝင်ကိုင်း | ၄ | - | | - | ၂၂၄ |
| ၁၆၉ | ရွှေလှိုင်(ကုလား) | ၂ | - | | - | ၉၀ |
| ၁၇၀ | ရွှေလှိုင်(ရခိုင်) | ၂ | - | | - | ၂၀၅ |
| ၁၇၁ | စစ်အောင် | ၂ | - | | - | ၇၉ |
| ၁၇၂ | ကျောက်တန်း | ၅ | - | | - | ၂၇၅ |
| ၁၇၃ | လက်ဆောင်ကောက် | ၄ | - | | - | ၂၇၄ |
| ၁၇၄ | တောင်ပေါက် | ၃ | - | | - | ၁၉၉ |
| ၁၇၅ | ပိုက်သည်(ကုလား) | ၁၅ | - | | - | ၇၆၂ |
| ၁၇၆ | ကြောင်စွယ်ဖြူ | ၃ | - | | - | ၁၀၂ |
| ၁၇၇ | အုန်းကျွန်း | ၆ | - | | - | ၁၅၆ |
| ၁၇၈ | ပေါက်လေ(တောင်) | ၄ | - | | - | ၁၁၃ |

ကန်သတ်

၆၈

| စဉ် | လုပ်ငန်းတည်နေရာ | အမျိုးအစားနှင့်အတိုင်းအတာ | | | | | အကျိုးပြု အိမ်ခြေ |
|-----|-------------------|---------------------------|---------|----------------|-----------|---------------|----------------------|
| | | ရေကန် | ရေတွင်း | အဝီစိ တွင်း | လျှိုပိတ် | မြစ်ရေ တင် | |
| ၁၇၉ | အလှမဒီ | ၄ | - | | - | | ၁၂၆ |
| ၁၈၀ | ရောင်ဇုံ(တောင်) | ၃ | - | | - | | ၁၇၂ |
| ၁၈၁ | ရောင်ဇုံ(မြောက်) | ၃ | - | | - | | ၉၇ |
| ၁၈၂ | ရောက်ချောင်း | ၁ | ၂ | | - | | ၈၉ |
| ၁၈၃ | ငါးယောက်ကိုင်း | ၁ | - | | - | | ၇၀ |
| ၁၈၄ | လှည့်ကန် | ၃ | - | | - | | ၃၅ |
| ၁၈၅ | ကျောက်ဆည် | ၁ | ၁ | | - | | ၁၂၅ |
| ၁၈၆ | င/တပေါင်း | ၃ | - | | - | | ၁၅၁ |
| ၁၈၇ | သရက်အုပ်(သစ်) | ၂ | - | | - | | ၁၅၈ |
| ၁၈၈ | သရက်အုပ်(ဟောင်း) | ၂ | - | | - | | ၈၃ |
| ၁၈၉ | မင်းသားဆိပ် | ၂ | - | | - | | ၁၇၉ |
| ၁၉၀ | ကွမ်းအုံချောင်း | ၄ | - | | - | | ၁၈၈ |
| ၁၉၁ | စံပါယ်လှ | ၁ | - | | - | | ၇၈ |
| ၁၉၂ | သင်္ဂနက် | ၃ | - | | - | | ၁၃၂ |
| ၁၉၃ | တောပန်ဇင်း | ၁ | - | | - | | ၂၅ |
| ၁၉၄ | ပီကောက်ဝ | ၁ | - | | - | | ၂၄ |
| ၁၉၅ | ကာဒီ | ၃ | - | | - | | ၁၂၉ |
| ၁၉၆ | အောက်လာ | ၂ | - | | - | | ၁၇၃ |
| ၁၉၇ | တောင်မျှောချောင်း | - | ၁ | | - | | ၇ |
| ၁၉၈ | ကန်ချေပြင် | ၁ | - | | - | | ၄၅ |
| ၁၉၉ | မတင် | - | ၁ | | - | | ၂ |
| ၂၀၀ | လမုလက်နက် | ၁ | - | | - | | ၄၄ |
| ၂၀၁ | ကန်စောက် | ၄ | - | | - | | ၃၆၈ |
| ၂၀၂ | နီချေ | ၂ | - | | - | | ၉၉ |
| ၂၀၃ | ကန်သုံးဆင့် | ၃ | - | | - | | ၁၄၈ |
| ၂၀၄ | ဆင်မကျော် | ၃ | - | | - | | ၉၅ |
| ၂၀၅ | ဒုံနာ | ၁ | - | | - | | ၃၈ |
| ၂၀၆ | တောင်မင်းကုလား | ၃ | - | | - | | ၁၂၇ |
| ၂၀၇ | ကြိမ်ချောင်း | ၁ | - | | - | | ၉၈ |
| ၂၀၈ | သံချောင်း | ၂ | - | | - | | ၁၀၅ |

ကန့်သတ်

၆၉

| စဉ် | လုပ်ငန်းတည်နေရာ | အမျိုးအစားနှင့်အတိုင်းအတာ | | | | | အကျိုးပြု အိမ်ခြေ |
|-----|-------------------|---------------------------|---------|----------------|-----------|---------------|----------------------|
| | | ရေကန် | ရေတွင်း | အဝီစိ တွင်း | လျှိုပိတ် | မြစ်ရေ တင် | |
| ၂၀၉ | ငှက်ပျောချောင်း | ၁ | ၁ | | - | | ၇၄ |
| ၂၁၀ | ရွှေပန်းခိုင် | - | ၁ | | - | | ၄၅ |
| ၂၁၁ | မှင်းခုချောင်း | ၁ | - | | - | | ၄၇ |
| ၂၁၂ | ခမောင်းတော | ၂ | - | | - | | ၁၀၅ |
| ၂၁၃ | ဝါးတောင် | ၃ | - | | - | | ၁၀၈ |
| ၂၁၄ | ပန်းဖဲချောင်း | ၂ | - | | - | | ၃၃၄ |
| ၂၁၅ | မီးရပ်ပြင် | ၄ | - | | - | | ၁၆၁ |
| ၂၁၆ | လမ်းပိုက်ခွင် | ၃ | - | | - | | ၁၀၉ |
| ၂၁၇ | ပြိန်းချောင်း | ၃ | - | | - | | ၁၅၇ |
| ၂၁၈ | မျှာလီကန် | ၁ | - | | - | | ၃၃ |
| ၂၁၉ | ပြောင်းဆိပ် | ၂ | - | | - | | ၁၃၇ |
| ၂၂၀ | အုတ်တောင်ပြင် | ၁ | - | | - | | ၆၄ |
| ၂၂၁ | ခွဆုံ | ၄ | - | | - | | ၃၂၂ |
| ၂၂၂ | သံပြင် | ၂ | - | | - | | ၁၁၂ |
| ၂၂၃ | ဘလောင်ချောင်း | ၁ | - | | - | | ၃၁ |
| ၂၂၄ | အုန်းပတီး | ၄ | - | | - | | ၁၆၇ |
| ၂၂၅ | အုန်းပတီး(ရွာသစ်) | ၂ | - | | - | | ၃၃ |
| ၂၂၆ | တူးမြောင်း | ၂ | - | | - | | ၁၂၀ |
| ၂၂၇ | အောင်ဇေယျ | ၃ | - | | - | | ၁၂၀ |
| ၂၂၈ | ကောက်ကျိုက် | ၃ | - | | - | | ၈၄ |
| ၂၂၉ | ပုံစား | ၂ | - | | - | | ၇၈ |
| ၂၃၀ | ဆောင်းဒူ | ၄ | - | | - | | ၂၃၇ |
| ၂၃၁ | ဒေးဝန်း | ၂ | - | | - | | ၂၉ |
| ၂၃၂ | ရွက်ညှိုးတောင် | ၁ | ၁ | | - | | ၃၅ |
| ၂၃၃ | ကွမ်းအုံစု | ၁ | ၁ | | - | | ၂၁ |
| ၂၃၄ | ဘရာဝါ | ၄ | - | | - | | ၁၇၁ |
| ၂၃၅ | ကြောင်ဖို | ၂ | - | | - | | ၁၁၇ |
| ၂၃၆ | ပိုလ်မင်း | ၈ | - | | - | | ၃၇၂ |
| ၂၃၇ | ဒုက္ကံချောင်း | ၃ | - | | - | | ၃၂၂ |
| ၂၃၈ | နေပုခဲ | ၃ | - | | - | | ၃၀၁ |

ကန့်သတ်

၇၀

| စဉ် | လုပ်ငန်းတည်နေရာ | အမျိုးအစားနှင့်အတိုင်းအတာ | | | | | အကျိုးပြု အိမ်ခြေ |
|-----|------------------------|---------------------------|---------|----------------|-----------|---------------|----------------------|
| | | ရေကန် | ရေတွင်း | အဝီစိ တွင်း | လျှိုပိတ် | မြစ်ရေ တင် | |
| ၂၃၉ | အင်ဘာရီ | ၄ | - | | - | | ၁၂၄ |
| ၂၄၀ | အပေါက်ဝ | ၇ | - | | - | | ၆၁၈ |
| ၂၄၁ | ချောင်းဖျား | ၂ | - | | - | | ၃၂၂ |
| ၂၄၂ | ရင်းဒါး | ၃ | - | | - | | ၁၅၈ |
| ၂၄၃ | ဦးစွန်းတောင်(အထက်) | ၃ | - | | - | | ၁၀၁ |
| ၂၄၄ | ဦးစွန်းတောင်(အောက်) | ၂ | - | | - | | ၈၃ |
| ၂၄၅ | ပြားမူဆလင် | ၃ | - | | - | | ၉၇ |
| ၂၄၆ | အလယ်မူဆလင် | ၂ | - | | - | | ၆၉ |
| ၂၄၇ | ရွာသစ်ကေ | ၂ | - | | - | | ၁၅၈ |
| ၂၄၈ | ရွာညွှာ(ကုလား) | ၂ | - | | - | | ၈၈ |
| ၂၄၉ | ကြာညိုပြင် | ၅ | - | | - | | ၁၉၅ |
| ၂၅၀ | ကျောက်ဖြူ | ၄ | - | | - | | ၁၄၅ |
| ၂၅၁ | ရွာသစ် | ၂ | - | | - | | ၄၄ |
| ၂၅၂ | ကသစ်တော | ၅ | - | | - | | ၃၃၁ |
| ၂၅၃ | ပလောင်(ရခိုင်) | ၄ | - | | - | | ၁၁၀ |
| ၂၅၄ | ပလောင်(ကုလား) | ၃ | - | | - | | ၂၇၉ |
| ၂၅၅ | ဆင်အိုးချိုင့် | ၅ | - | | - | | ၂၆၄ |
| ၂၅၆ | ဆင်အိုးချိုင့်(ရွာသစ်) | ၁ | - | | - | | ၇၀ |
| ၂၅၇ | ပေါက်တော(ကုလား) | ၁ | ၁ | | - | | ၁၇၅ |
| ၂၅၈ | ဗျာလာ | ၂ | - | | - | | ၁၇၀ |
| ၂၅၉ | သာဒါဆိပ် | ၅ | - | | - | | ၁၉၈ |
| ၂၆၀ | စိန်ခြုံ | ၅ | - | | - | | ၁၀၅ |
| ၂၆၁ | ကြာခတ်ပြင် | ၅ | - | | - | | ၁၁၅ |
| ၂၆၂ | သာစည်ရွာသစ် | ၃ | - | | - | | ၁၂၀ |
| ၂၆၃ | စဖိုသား | ၄ | - | | - | | ၂၂၇ |
| ၂၆၄ | အထက်ယွန်းချောင်း | ၂ | - | | - | | ၁၂၆ |
| ၂၆၅ | အောက်ယွန်းချောင်း | ၃ | - | | - | | ၁၅၆ |
| ၂၆၆ | လမုသား | ၄ | - | | - | | ၁၈၅ |
| ၂၆၇ | လမုတပင် | ၅ | - | | - | | ၂၇၃ |
| ၂၆၈ | ဂုပွီထောင့် | ၃ | - | | - | | ၃၃၈ |

ကန့်သတ်

၇၁

| စဉ် | လုပ်ငန်းတည်နေရာ | အမျိုးအစားနှင့်အတိုင်းအတာ | | | | အကျိုးပြုအိမ်ခြေ | |
|-----|---------------------|---------------------------|---------|------------|-----------|------------------|-----------|
| | | ရေကန် | ရေတွင်း | အဝီစိတွင်း | လျှိုပိတ် | | မြစ်ရေတင် |
| ၂၆၉ | ဂုဗ္ဗိထောင့်(ကုလား) | ၁ | - | | - | | ၈၉ |
| ၂၇၀ | အခစား | ၂ | - | | - | | ၁၄၁ |
| ၂၇၁ | အုပ်ကြွပ် | ၃ | - | | - | | ၂၃၅ |
| ၂၇၂ | ဝင်းစားထောင့် | ၂ | - | | - | | ၁၃၁ |
| ၂၇၃ | နဂူမေ | ၃ | ၁ | | - | | ၁၁၃ |
| ၂၇၄ | ဖုံညိုလိပ် | ၂ | - | | - | | ၁၀၄ |
| ၂၇၅ | ကုန်းတန်း | ၁ | ၁ | | - | | ၁၇၈ |
| ၂၇၆ | ပေါက်လေ(မြောက်) | ၅ | - | | - | | ၁၅၃ |
| ၂၇၇ | ဇင်းခါရှည် | ၇ | - | | - | | ၃၆၀ |
| ၂၇၈ | လက်ခုပွင့်ရင်း | ၅ | ၁ | | - | | ၂၀၀ |
| ၂၇၉ | ဂေါရောမထီ | ၃ | - | | - | | ၁၂၉ |
| ၂၈၀ | ဘုရားပေါင်း | ၆ | - | | - | | ၂၀၃ |
| ၂၈၁ | ပုဏ္ဏားရွာ | ၅ | - | | - | | ၁၉၀ |
| ၂၈၂ | ကျင်းကြီး | ၂ | - | | - | | ၁၄၆ |
| ၂၈၃ | လင်ကွီ | ၂ | ၁ | | ၁ | | ၁၈၃ |
| ၂၈၄ | ကွမ်းချောင်းဝ | - | ၁ | | - | | ၁၄၀ |
| ၂၈၅ | ကျောက်နာခေါင်း | ၁ | - | | - | | ၄၆ |
| | | ၆၈၀ | ၉၃ | | ၃ | | ၂၇၄၁ |

(၄) လျှပ်စစ်မီးလင်းရေးလုပ်ငန်း

| စဉ် | လုပ်ငန်းတည်နေရာ | ဆောင်ရွက်သည့်နည်းလမ်း | | | | | | အကျိုးပြုအိမ်ခြေ |
|-----|--------------------|-----------------------|--------|-------------|----|-------|-----|------------------|
| | | မဟာခါတ်အား | မီးစက် | နေရောင်ခြည် | လေ | ရေအား | ဖီဝ | |
| ၁ | မုနိကျေးရွာ | မဟာ | - | - | - | - | - | ၁၉၀ |
| ၂ | ရွှေပြည်သစ်ကျေးရွာ | မဟာ | - | - | - | - | - | ၁၈၆ |
| ၃ | ဘူးသီးတောင် | မဟာ | - | - | - | - | - | ၂၇ |

ကန့်သတ်

၇၂

| စဉ် | လုပ်ငန်း တည်နေရာ | ဆောင်ရွက်သည့်နည်းလမ်း | | | | | | အကျိုးပြု အိမ်ခြေ |
|-----|---------------------|-----------------------|------------|---------------------|----|-----------|-------|----------------------|
| | | မဟာ ဓါတ် အား | မီး စက် | နေ ရောင် ခြည် | လေ | ရေ အား | ဖိစီး | |
| ၄ | စိမ့်ညှင်းပြား | မဟာ | - | - | - | - | - | ၄၀ |
| ၅ | ဒေါင်းတော်ယိုး | မဟာ | - | - | - | - | - | ၆၃ |
| ၆ | သရက်တပင် | မဟာ | - | - | - | - | - | ၄၅၀ |
| ၇ | ပြင်လှ | မဟာ | - | - | - | - | - | ၃၀ |
| ၈ | ပိန္နဲချောင်း | မဟာ | - | - | - | - | - | ၄၄ |
| ၉ | သိန်းတန် | မဟာ | - | - | - | - | - | ၃၀ |
| ၁၀ | တောင်ပေါက် | မဟာ | - | - | - | - | - | ၇၄ |
| ၁၁ | ပုဏ္ဏား | မဟာ | - | - | - | - | - | ၆၆ |
| ၁၂ | ကွမ်းအုံချောင်း | မဟာ | - | - | - | - | - | ၇၀ |
| ၁၃ | ဘုရားပေါင်း | မဟာ | - | - | - | - | - | ၅၁ |
| ၁၄ | မင်းသားတောင် | မဟာ | - | - | - | - | - | ၆၁ |
| ၁၅ | ကျောက်တလုံး | မဟာ | - | - | - | - | - | ၆၀ |
| ၁၆ | ပုန်းချောင်း | မဟာ | - | - | - | - | - | ၈၄ |
| ၁၇ | ရဘရွာ | မဟာ | - | - | - | - | - | ၅၀ |
| ၁၈ | လမ္မတော် | မဟာ | - | - | - | - | - | ၂၆၉ |
| ၁၉ | ညောင်ပင်လှ | မဟာ | - | - | - | - | - | ၁၂၀ |
| ၂၀ | အထက်ပေါက်တော | မဟာ | - | - | - | - | - | ၂၆ |
| ၂၁ | အောက်ပေါက်တော | မဟာ | - | - | - | - | - | ၁၁ |
| ၂၂ | ဒုက္ကံချောင်း | - | - | ဆိုလာ | - | - | - | ၃၂၂ |

ကန့်သတ်

ကန့်သတ်

၇၃

| စဉ် | လုပ်ငန်း တည်နေရာ | ဆောင်ရွက်သည့်နည်းလမ်း | | | | | | အကျိုးပြု အိမ်ခြေ |
|----------------------|---------------------|-----------------------|------------|---------------------|----------|-----------|----------|----------------------|
| | | မဟာ ခါတ် အား | မီး စက် | နေ ရောင် ခြည် | လေ | ရေ အား | ဖီဝ | |
| ၂၃ | နေပူခံ | - | - | ဆိုလာ | - | - | - | ၃၀၁ |
| ၂၄ | ဝပြန် | - | - | ဆိုလာ | - | - | - | ၁၈၁ |
| ၂၅ | ပေါက်လေ(တောင်) | - | - | ဆိုလာ | - | - | - | ၁၁၇ |
| ၂၆ | ပေါက်လေ(မြောက်) | - | - | ဆိုလာ | - | - | - | ၁၅၅ |
| ၂၇ | တောင်ဘွယ် | - | - | ဆိုလာ | - | - | - | ၁၉၆ |
| ၂၈ | ပြောင်းဆိပ် | - | - | ဆိုလာ | - | - | - | ၁၃၇ |
| ၂၉ | ဘရဝါ | - | - | ဆိုလာ | - | - | - | ၁၇၁ |
| ၃၀ | ကြောင်ဖို | - | - | ဆိုလာ | - | - | - | ၁၁၇ |
| ၃၁ | စပါးဆိပ်(သရီ) | - | - | ဆိုလာ | - | - | - | ၃၅၇ |
| ၃၂ | တူးမြောင်း | - | - | ဆိုလာ | - | - | - | ၁၂၀ |
| ၃၃ | အုံးပတီး | - | - | ဆိုလာ | - | - | - | ၁၆၇ |
| ၃၄ | အုံးပတီး(သစ်) | - | - | ဆိုလာ | - | - | - | ၃၃ |
| ၃၅ | ပုံစား | - | - | ဆိုလာ | - | - | - | ၇၈ |
| ၃၆ | အထက်ယွန်းချောင်း | - | - | ဆိုလာ | - | - | - | ၁၂၆ |
| ၃၇ | အောက်ယွန်းချောင်း | - | - | ဆိုလာ | - | - | - | ၁၅၆ |
| မြို့နယ်ချုပ် | | ၂၁ | - | ၁၆ | - | - | - | ၄၇၃၆ |

ကန့်သတ်

၇၄

(၅) မြစ်မ်းရောင်ကျေးရွာစီမံကိန်းလုပ်ငန်း

| စဉ် | ကျေးရွာအုပ်စု | ကျေးရွာအမည် | အိမ်ခြေ | အိမ် ထောင်စု | ခွင့်ပြုငွေ ကျပ်(သိန်း) |
|-----|-------------------|--|---------|-----------------|----------------------------|
| (၁) | (၂) | (၃) | (၄) | (၅) | (၇) |
| ၁ | ကျောက်တလုံး | ကျောက်တလုံး | ၁၆၀ | ၁၆၀ | ၃၀၀ |
| ၂ | ဘုရားပေါင်း | ဘုရားပေါင်း | ၂၀၃ | ၂၀၃ | ၃၀၀ |
| ၃ | မီးဝ | မီးဝ | ၂၉၇ | ၂၉၇ | ၃၀၀ |
| ၄ | မင်းသားတောင် | မင်းသားတောင် | ၅၆၃ | ၅၆၃ | ၃၀၀ |
| ၅ | တောင်ဘွယ်(ရခိုင်) | တောင်ဘွယ် | ၁၉၆ | ၁၉၆ | ၃၀၀ |
| ၆ | ငါးဆောင်ဘက် | ငါးဆောင်ဘက် | ၁၅၂ | ၁၅၂ | ၃၀၀ |
| ၇ | ပန်းဖဲချောင်း | မီးရပ်ပြင် | ၁၆၁ | ၁၆၁ | ၃၀၀ |
| ၈ | ယွန်းချောင်း | အထက်ယွန်းချောင်း | ၁၂၆ | ၁၂၆ | ၃၀၀ |
| ၉ | သလူချောင်း | သလူချောင်း | ၁၉၀ | ၁၉၁ | ၃၀၀ |
| ၁၀ | ကြောင်စွယ်ဖြူ | ကြောင်စွယ်ဖြူ | ၁၀၂ | ၁၀၂ | ၃၀၀ |
| ၁၁ | c/တပေါင်း | c/တပေါင်း | ၁၈၀ | ၁၈၀ | ၃၀၀ |
| ၁၂ | စပါးဆိပ်(ပီ) | စပါးဆိပ်(ပီ) | ၁၅၆ | ၁၅၆ | ၃၀၀ |
| ၁၃ | တောင်ထောင်ဟယား | ပင်းခိုင်း | ၁၀၃ | ၁၀၃ | ၃၀၀ |
| ၁၄ | မျောက်တောင် | မျောက်တောင် | ၄၂၀ | ၄၂၀ | ၃၀၀ |
| ၁၅ | စပါးဆိပ်(ပီ) | ကုလားချောင်း+ပင်လုံ +အောင်လံချောင်း | ၈၆ | ၈၆ | ၃၀၀ |
| ၁၆ | လောင်းရှည် | ပြိုင်းတိုင်း | ၂၄၀ | ၂၅၀ | ၃၀၀ |
| ၁၇ | နဂူမေ | ကုန်းတန်း | ၁၇၈ | ၁၇၈ | ၃၀၀ |
| ၁၈ | နဂူမေ | နဂူမေ | ၁၁၃ | ၁၁၃ | ၃၀၀ |
| ၁၉ | အောင်ဇေယျ | အောင်ဇေယျ | ၁၂၉ | ၁၂၉ | ၃၀၀ |
| ၂၀ | ပေါက်တော(သရီ) | ပေါက်တော(မြောက်) | ၁၅၅ | ၁၅၅ | ၃၀၀ |
| ၂၁ | အပေါက်ဝ | ရင်းဒါး | ၂၀၁ | ၂၀၁ | ၃၀၀ |
| ၂၂ | ဒုက္ကံချောင်း | ဒုက္ကံချောင်း | ၃၂၂ | ၃၂၂ | ၃၀၀ |
| ၂၃ | ဘရဝါ | ကြောင်ဖို | ၁၁၇ | ၁၁၇ | ၃၀၀ |
| ၂၄ | ဂေါရောမဏီ | ဂေါရောမဏီ | ၁၂၉ | ၁၂၉ | ၃၀၀ |
| ၂၅ | မာလာ | မာလာ(ရခိုင်) | ၁၁၂ | ၁၁၂ | ၃၀၀ |
| ၂၆ | အောင်ဇေယျ | ကောက်ကျိုက် | ၉၀ | ၉၀ | ၃၀၀ |
| ၂၇ | ဘရဝါ | ဘရဝါ | ၁၇၈ | ၁၇၈ | ၃၀၀ |

ကန့်သတ်

၇၅

| စဉ် | ကျေးရွာအုပ်စု | ကျေးရွာအမည် | အိမ်ခြေ | အိမ် ထောင်စု | ခွင့်ပြုငွေ ကျပ်(သိန်း) |
|-----|-------------------|-----------------|-------------|-----------------|----------------------------|
| (၁) | (၂) | (၃) | (၄) | (၅) | (၇) |
| ၂၈ | ကွမ်းအုံချောင်း | ကွမ်းအုံချောင်း | ၁၈၈ | ၁၈၈ | ၃၀၀ |
| ၂၉ | ကျင်းကြီး | လင်ကွီ | ၁၈၃ | ၁၈၃ | ၃၀၀ |
| ၃၀ | ဆင်အိုးချိုင့် | ဗျာလာ | ၁၇၀ | ၁၇၀ | ၃၀၀ |
| ၃၁ | ညောင်ချောင်း | ညောင်ချောင်း | ၃၅၉ | ၃၅၉ | ၃၀၀ |
| ၃၂ | တောင်မူဇီ | ဝပြန် | ၁၈၁ | ၁၈၁ | ၃၀၀ |
| ၃၃ | ပြောင်းဆိပ် | ပြောင်းဆိပ် | ၁၃၇ | ၁၃၇ | ၃၀၀ |
| ၃၄ | ခမောင်းတော | ဝါးတောင် | ၁၀၈ | ၁၀၈ | ၃၀၀ |
| | စုစုပေါင်း | (၃၄) ရွာ | ၁၃၂၆ | ၁၃၂၆ | ၂၁၀၀ |

(၆) ကျေးလက်အိမ်ယာဖွံ့ဖြိုးရေးလုပ်ငန်း

| စဉ် | ကျေးရွာအမည် | ခွင့်ပြု အိမ်ခြေ | ပြီးစီးအိမ်ခြေ | ကုန်ကျငွေကျပ်(သိန်း) |
|-----|----------------------|---------------------|----------------|----------------------|
| ၁ | | ----- | မရှိပါ | ----- |
| | မြို့နယ်ချုပ် | | | |

(၇) ကျေးလက်အိမ်သာလုပ်ငန်း

| စဉ် | ကျေးရွာအမည် | ခွင့်ပြုလုံးရေ | ပြီးစီးလုံးရေ | ကုန်ကျငွေ ကျပ်(သိန်း) |
|-----|----------------------|----------------|---------------|--------------------------|
| ၁ | | ----- | မရှိပါ | ----- |
| | မြို့နယ်ချုပ် | | | |

ကန့်သတ်

၇၆

(ခ) အစိုးရနှင့်ပြည်သူ့ဆောင်ရွက်သည့် ဒေသဖွံ့ဖြိုးရေး လုပ်ငန်းများ

| စဉ် | လုပ်ငန်း အမည် | အရွယ် အစား / အရှည် | ကုန်ကျငွေ | | | ပြီးစီး ရက် |
|---------------|---------------|--------------------|-----------|--------|--------|-------------|
| | | | အစိုးရ | ပြည်သူ | ပေါင်း | |
| ၁ | | ----- | ----- | မရှိပါ | ----- | ----- |
| မြို့နယ်ချုပ် | | | | | | |

မြို့နယ်ဆင်းရဲမှုနှုန်း

၅၇။ ကျောက်တော်မြို့နယ်၏ ဆင်းရဲမှုနှုန်းမှာ အောက်ပါအတိုင်းဖြစ်ပါသည်-

| စဉ် | မြို့နယ် | မြို့နယ်လူဦးရေ | ဆင်းရဲသူဦးရေ | ဆင်းရဲမှုနှုန်း |
|---------------|------------|----------------|--------------|-----------------|
| ၁ | ကျောက်တော် | ၂၁၈၉၈၇ | ၃၄၆၁၉ | ၁၅.၈၇ |
| မြို့နယ်ချုပ် | | ၂၁၈၉၈၇ | ၃၄၆၁၉ | ၁၅.၈၇ |

၅၈။ မြို့ပြစီမံကိန်း(TownPlan)နှစ်(၃၀)အတွက် မြေအသုံးချမှုဆိုင်ရာ လျာထားချက်မှာအောက်ပါ အတိုင်းဖြစ်ပါသည်-

| စဉ် | မြို့နယ် | လျာထားမည့် မြေဧက | လျာထားမည့် မြေကွက်ပေါင်း | လျာထားမည့် နေရာ |
|---------------|------------|------------------|--------------------------|----------------------------------|
| ၁ | ကျောက်တော် | ၂၀၀ | ၂၄၀၀ | ပိုက်သည်ရပ်ကွက်၊ လမ္မတော်ကျေးရွာ |
| မြို့နယ်ချုပ် | | ၂၀၀ | ၂၄၀၀ | |

ကန့်သတ်
၇၇
အခန်း(၁၀)
အထွေထွေ

အခြားတင်ပြလိုသောအချက်များ

၅၉။ အခြားတင်ပြလိုသောအချက်များမရှိပါ။

နိဂုံး

၆၀။ ကျောက်တော်မြို့နယ်၏ဒေသဆိုင်ရာအချက်အလက်များကို ဌာနဆိုင်ရာများမှပေးပို့သော အချက်အလက်များ၊ ဒေသဆိုင်ရာအချက်အလက်စာစောင်များ၊ မှတ်တမ်းများအပေါ်တွင် အခြေခံလျက် အကျဉ်းချုံးပြုစုထားခြင်းဖြစ်ပါသည်။ ဒေသဆိုင်ရာအချက်အလက်များအား မှတ်တမ်းတင်စုစည်းတင်ပြခြင်းအားဖြင့် ကျောက်တော်မြို့ တစ်ခုလုံး၏ အချက်အလက်နှင့်ဖွံ့ဖြိုးတိုးတက်မှု အခြေအနေများကို လေ့လာသိရှိနိုင်ပြီး မိမိတို့၏ လုပ်ငန်းများကို အထောက်အကူပြုမည်ဖြစ်ပါကြောင်း တင်ပြအပ်ပါသည်။

မြို့နယ်အုပ်ချုပ်ရေးမှူး

မြို့နယ်အထွေထွေအုပ်ချုပ်ရေးဦးစီးဌာန

ကျောက်တော်မြို့

ရက်စွဲ၊ ၂၀၁၈ ခုနှစ်၊ စက်တင်ဘာလ () ရက်

ကန့်သတ်

၇၈

ကန့်သတ်

အပိုင်း (၁)


ကန့်သတ်

၈၀

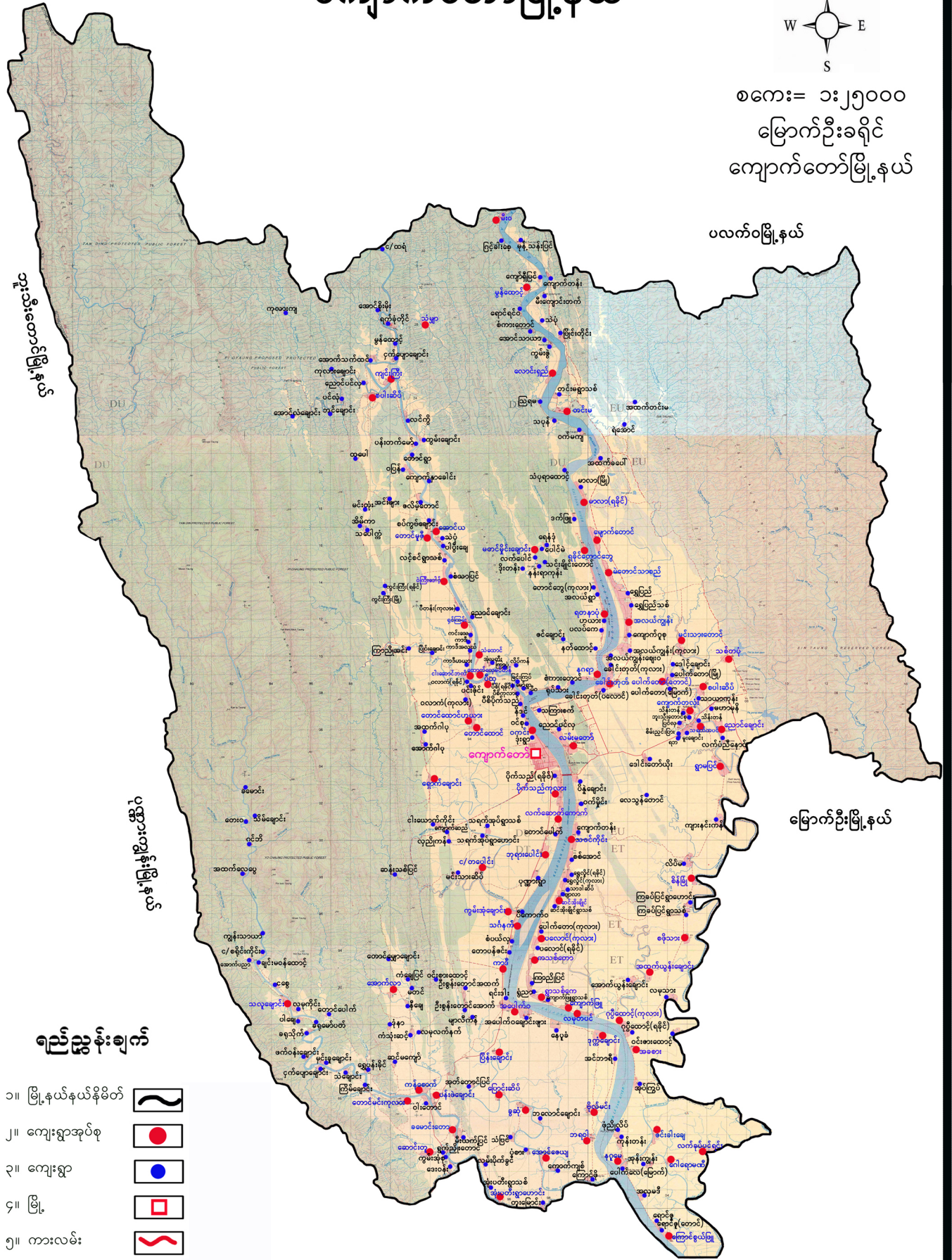
အပိုင်း (၂)

ကန့်သတ်

ကျောက်တော်မြို့နယ်



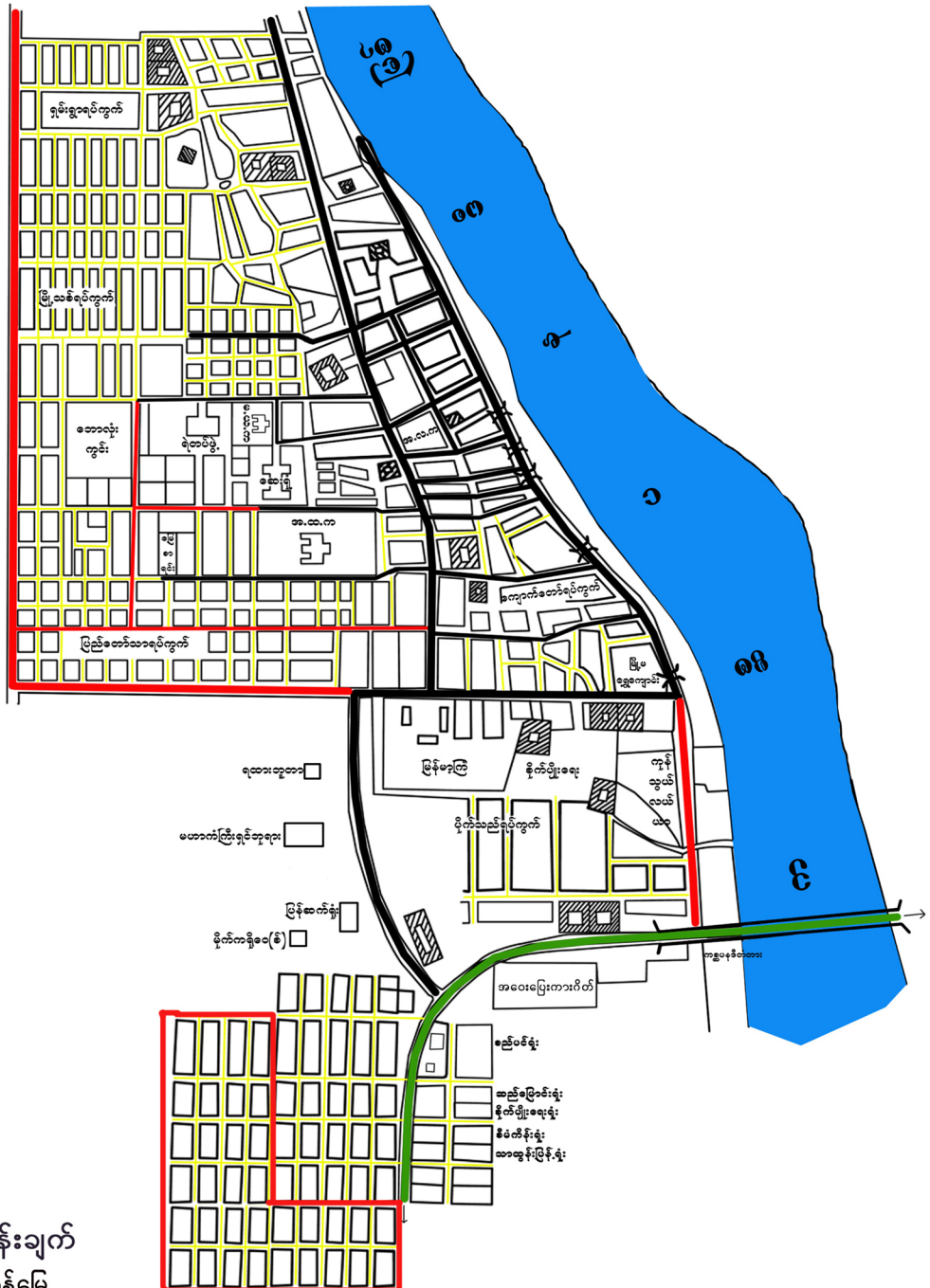
စကေး= ၁:၂၅၀၀၀
 မြောက်ဦးခရိုင်
 ကျောက်တော်မြို့နယ်



ရည်ညွှန်းချက်

- ၁။ မြို့နယ်နယ်နိမိတ် 
- ၂။ ကျေးရွာအုပ်စု 
- ၃။ ကျေးရွာ 
- ၄။ မြို့ 
- ၅။ ကားလမ်း 
- ၆။ မြစ်/ချောင်း 

ကျောက်တော်မြို့ အညွှန်းပြမြေပုံ



-  ရည်ညွှန်းချက်
-  မြို့ပြအရန်မြေ
-  ကတ္တရာလမ်း
-  ကျောက်ချောလမ်း
-  မြေသားလမ်း
-  ပ. ဆ. င လမ်း
-  ရေကန်
-  မြစ်/ချောင်း