

ကန့်သတ်

မြေပုံမြို့နယ်ဒေသဆိုင်ရာအချက်အလက်များ

အခန်း(၁)

နိဒါန်းနှင့်ဒေသသမိုင်း

နိဒါန်း

၁။ အထွေထွေအုပ်ချုပ်ရေးဦးစီးဌာနသည် ပြည်ထဲရေးဝန်ကြီးဌာန အောက်ရှိဌာနတစ်ခုဖြစ်ပြီး တရားဥပဒေစိုးမိုးရေး၊ ရပ်ရွာအေးချမ်းသာယာရေး၊ ဒေသဖွံ့ဖြိုးရေးနှင့် ပြည်သူ့အကျိုးပြုဆောင်ရွက်ရေးဟူသော ရည်မှန်းချက် တာဝန်များကို အောင်မြင်အောင် ဆောင်ရွက်လျက်ရှိပါသည်။ အထွေထွေ အုပ်ချုပ်ရေးဦးစီးဌာနတွင် တာဝန်ထမ်းဆောင်ကြသည့် အဆင့်ဆင့်သော အရာထမ်း၊ အမှုထမ်းများသည် ရုံးချုပ်အဆင့်မှအောက်ခြေရပ်ကွက်/ကျေးရွာ အုပ်စုအဆင့်အထိ အထွေထွေအုပ်ချုပ်ရေးဦးစီးဌာန ရုံးအသီးသီးတွင် တာဝန်ထမ်းဆောင်ကြရပြီး နိုင်ငံတော် အုပ်ချုပ်ရေး ယန္တရားချောမွေ့စွာ လည်ပတ်ရေးတွင် ပါဝင်ဆောင်ရွက်ခြင်း၊ ဝန်ကြီးဌာန၏ ရည်မှန်းချက် တာဝန်များ၊ အခြားဝန်ကြီးဌာနမှပေးအပ်သောတာဝန်များ နှင့် ဒေသဆိုင်ရာ အစိုးရအဖွဲ့များမှပေးအပ်သောလုပ်ငန်းတာဝန်များကို ကျေပွန်စွာထမ်းဆောင် နေကြရသည်ဖြစ်ရာ ဒေသဆိုင်ရာအချက်အလက်များ ပြုစုထားရှိခြင်းသည် များစွာအရေးပါလာပါသည်။ ဒေသဆိုင်ရာအချက် အလက်များပြုစုခြင်း ဖြင့် မိမိတို့၏လုပ်ငန်းဆောင်ရွက်ရာတွင် အထောက်အကူပြုသကဲ့သို့ အကြီး အကဲများ နယ်မြေသို့ကွင်းဆင်းရာတွင် နယ်မြေ၏ အချက်အလက်များကို လွယ်ကူစွာသိရှိ နိုင်မည်ဖြစ်ပါသည်။ ဤစာအုပ်သည် မြေပုံမြို့နယ်၏ ဒေသ ဆိုင်ရာအချက်အလက်များ (၂၀၁၈ခုနှစ်၊ ဧပြီလ(၁)ရက်နေ့မှစက်တင်ဘာလ (၃၀)ရက်နေ့ထိအခြေအနေ)ကို သက်ဆိုင်ရာဌာန အသီးသီးမှ ပေးပို့သော ကိန်းဂဏန်းများနှင့်အညီ ပြုစုတင်ပြထားခြင်းဖြစ်ပါသည်။

ကန့်သတ်

၂

ဒေသသမိုင်းအကျဉ်း

၂။ မြေပုံမြို့သည် ဘိုးတော်ဗဒုံမင်းလက်ထက်တွင် ဝတီလေးရပ် အုပ်ချုပ်ရေးနယ်၊ ဓညဝတီစီရင်စုနယ်မြေတွင် ပါဝင်သော ရှေ့ဟောင်းမြို့ ဖြစ်ပါသည်။ မြေပုံမြို့ တည်နေရာသည် ကြပ်စင်ကျွန်း၏ တောင်ဘက်တွင် တည်ရှိပါသဖြင့်ပင်လယ်ဒီလှိုင်းများနှစ်ရှည်လများတိုက်ခတ်၍သဲသောင်များ စုပုံထွန်းရာမှမြေပုံဟု အမည်တွင် လာသည်ဟုသိရှိရပါသည်။ မြေပုံမြို့အား ပြည်ထဲရေးနှင့်သာသနာရေးဝန်ကြီးဌာန၏ (၂၂.၇.၁၉၇၂)ရက်စွဲပါစာအမှတ်၊ ၁၀၃ / ၃၁ / စိတ်(၁)နှင့် (၂၈.၂.၁၉၈၇)ရက်စွဲပါ စာအမှတ်၊ ၃ /၁၈၅ /အထ(၂)တို့ဖြင့် ထုတ်ပြန်သည့် အမိန့်ကြေငြာစာများအရ မြေပုံမြို့နယ် အဖြစ်အတည်ပြုခဲ့ပါသည်။ကမ်းထောင်းကြီးရွာအားပြည်ထဲရေးဝန်ကြီးဌာန ၏ (၂၄.၇.၂၀၁၄)ရက်စွဲပါစာအမှတ်၊ ၂၀၀/၂၂-၄၁၃(၁၃၅၅/ဦး၁(အထ၂)ဖြင့် ထုတ်ပြန်သည့် အမိန့်ကြေငြာစာအမှတ်၊ ၁၆၅/၂၀၁၄ အရကမ်းထောင်းကြီး မြို့အဖြစ်အတည်ပြုခဲ့ပါသည်။

အခန်း(၂)

ပထဝီဝင် အနေအထား

တည်နေရာအကျယ်အဝန်း

၃။ မြေပုံမြို့နယ်သည်အရှေ့လောင်ဂျီတွဒ် ၉၃ ဒီဂရီ ၁၂ မိနစ် နှင့်၉၃ဒီဂရီ ၄၅မိနစ်အကြား၊ မြောက်လတ္တီတွဒ်၁၉ဒီဂရီ ၄၀ မိနစ် မှ ၂၀ဒီဂရီ ၁၅မိနစ် အကြားတွင်တည်ရှိပြီး အကျယ်အဝန်းစတုရန်းမိုင် ပေါင်း (၉၄၂.၁၂)မိုင်ရှိပြီး၊တောင်နှင့်မြောက်(၄၄)မိုင်၊အရှေ့နှင့်အနောက်(၃၂.၅)မိုင် ရှိပါသည်။ မြေပုံမြို့ ဧရိယာစတုရန်းမိုင်မှာ တဖက်ပါ အတိုင်း ဖြစ်ပါသည်-

စဉ်	မြို့အမည်	မြို့ဧရိယာ စတုရန်းမိုင်	ကျေးရွာအုပ်စု ဧရိယာစတုရန်းမိုင်	မြို့နယ်ဧရိယာ စတုရန်းမိုင်
၁	မြေပုံ	၀.၄၉	၉၄၁.၄၂	၉၄၂.၁၂
၂	ကမ်းထောင့်ကြီး	၀.၂၁	-	-
	မြို့နယ်ချုပ်	၀.၇၀	၉၄၁.၄၂	၉၄၂.၁၂

နယ်နိမိတ်

၄။ အရှေ့ဘက်တွင်အမ်းမြို့နယ်၊အနောက်ဘက်တွင်ပေါက်တောမြို့နယ်၊ တောင်ဘက်တွင် ကျောက်ဖြူမြို့နယ်၊ မြောက်ဘက်တွင် မင်းပြားမြို့နယ် တို့နှင့် နယ်နိမိတ်ထိစပ်လျက်ရှိပါသည်။

မြေမျက်နှာသွင်ပြင်

၅။ မြေပုံမြို့နယ်သည် တောင်ကုန်း-တောင်တန်း၊မြစ်ချောင်း-ပေါများပြီး တောင်ကုန်း တောင်တန်း(၆၈%) မြေနိမ့်လွင်ပြင် (၃၂%) ရှိပါသည်။

ရေဆင်း

၆။ မြေပုံမြို့နယ်သည်ကျွန်းကြီး(၄၄)ကျွန်း၊ ကျွန်းငယ် (၇၆)ကျွန်းရှိပြီး မြစ်/ချောင်းများပေါများကာ မြစ်/ချောင်းများသည် ရေငံများသာဖြစ်သဖြင့် ရေချိုရရှိမှု၊ စိုက်ပျိုးရေးရရှိမှု ခက်ခဲသော မြို့နယ်ဖြစ်သည်။ ပြည်တွင်း ရေကြောင်းပိုင် စစ်တွေ-တောင်ကုတ်သွား သင်္ဘောများ တစ်ပတ်လျှင်(၂)ကြိမ် မြေပုံမြို့သို့အဝင်/အထွက်ရှိပါသည်။မိုးရာသီတွင်စစ်တွေ-တောင်ကုတ်သွား ရှုပ်ပြေးအမြန်ယာဉ် တစ်ပတ်လျှင် (၃)ကြိမ် ဝင်/ထွက်မှု ရှိပါသည်။

ပင်လယ်ရေမျက်နှာပြင်အထက်အမြင့်

၇။ မြေပုံမြို့နယ်သည် ပင်လယ်ရေမျက်နှာပြင် အထက်ပျမ်းမျှ အမြင့် (၉)ပေ အထက်တွင်တည်ရှိပါသည်။ အမြင့်ဆုံးတောင်မှာ ပြိုင်းချောင်း ရက္ခမောက် တောင် ဖြစ်၍ပင်လယ် ရေမျက်နှာပြင် အထက် (၁၂၈၂) ပေဖြစ်၍ မြို့နယ်၏ အနိမ့်ဆုံးအရပ် ဒေသမှာ ငမန်းရဲကျွန်းဖြစ်ပါသည်။

အခန်း(၃)

ရာသီဥတုနှင့် သဘာဝပတ်ဝန်းကျင်

ရာသီဥတု

၈။ မြေပုံမြို့နယ်သည် ပူအိုက်စိုစွတ်သော ရာသီဥတုရှိပြီး အမြင့်ဆုံး အပူချိန် (၃၇°C) နှင့် အနိမ့်ဆုံးအပူချိန်မှာ (၁၅.၇°C) ဖြစ်ပါသည်။ နှစ်အလိုက်ဖြစ်ပေါ်ခဲ့သော မိုးရေချိန်နှင့်အပူချိန်မှာ အောက်ဖော်ပြပါ အတိုင်းဖော်ပြပါ သည်-

စဉ်	ခုနှစ်	မိုးရေချိန်		အပူချိန်	
		မိုးရွာရက်	စုစုပေါင်းမိုးရေချိန်လက်မ	နွေရာသီ (°C)	ဆောင်းရာသီ (°C)
				အမြင့်ဆုံး	အနိမ့်ဆုံး
၁	၂၀၁၅	၁၂၆	၂၁၄.၄၆	၃၀	၂၄
၂	၂၀၁၆	၁၂၆	၁၇၉.၁၇	၃၃	၂၆
၃	၂၀၁၇	၁၃၆	၁၇၈.၂၂	၃၂	၂၄
၄	၂၀၁၈	၁၁၂	၁၅၄.၉၄	၃၀	၂၃

သဘာဝပေါက်ပင်များ

၉။ မြေပုံမြို့နယ်တွင် ပျဉ်းကတိုး၊ ပိန္နဲ၊ သရက်၊ ကညင်၊ ပြူးပင်၊ ပြာပင်၊ ကျီးကန်း၊ လမု၊ ရာဘာ၊ အုန်း၊ ကွမ်းသီး၊ ကုလားမီးသွေး၊ ဝါးပင်များပေါက် ရောက်ပါသည်။

တောရိုင်းတိရစ္ဆာန်များ

၁၀။ မြေပုံမြို့နယ်တွင် သမင်၊ ဒရယ်၊ မျောက်၊ တောဝက်၊ ဂျီ၊ မြေခွေးနှင့် မြွေအမျိုးမျိုးစသည့် တိရစ္ဆာန်များရှိပါသည်။

ကန့်သတ်

၅

သဘာဝပတ်ဝန်းကျင်လက်ရှိအခြေအနေ

၁၁။ မြေပုံမြို့နယ်သည် ပူပြင်းခြောက်သွေ့သောဒေသတစ်ခုဖြစ်ပြီးအပူချိန် (၃၄°C)ရှိပါသည်။

သဘာဝပတ်ဝန်းကျင်ထိန်းသိမ်းရေးလုပ်ငန်းများ

၁၂။ မြေပုံမြို့နယ်သည် လမုတောပေါများသောဒေသ ဖြစ်၍မြို့နယ် သစ်တောဦးစီးဌာနမှ လမုတောထိန်းသိမ်းရေးနှင့် သဘာဝပတ်ဝန်းကျင် စိမ်းလန်းစိုပြေရေးအတွက်စီမံချက်ချအကောင်အထည်ဖော်လျှက်ရှိပါသည်။

သဘာဝဘေးအန္တရာယ်ကျရောက်နိုင်ခြေ

၁၃။ မြေပုံမြို့နယ်သည် ဘင်္ဂလားပင်လယ်နှင့် ဆက်စပ်တည်ရှိ၍ မိုးဦး၊ မိုးနှောင်းကာလတွင် မကြာခဏလေ မုန်တိုင်းဒဏ်ခံရပြီးမုန်တိုင်းနှင့်အတူ ဒီရေ လွှမ်းမိုးမှုများကြောင့် လူ၊ တိရိစ္ဆာန်၊ အိုးအိမ်၊ အဆောက်အဦများ ပျက်စီးဆုံးရှုံးမှု များရှိခဲ့ပါသည်။သဘာဝဘေးအန္တရာယ်ကျရောက်မှုများကို အောက်ပါအတိုင်းဖော်ပြအပ်ပါသည်-

စဉ်	အမျိုးအစား	ဖြစ်ပွားသည့် ခုနှစ်	ဖြစ်ပွားကြိမ်	သေ/ပျောက်ဦးရေ	အဆောက်အဦးပျက်စီးဆုံးရှုံးမှု	ဆုံးရှုံးမှုတန်ဖိုး (ကျပ်သန်း)
၁	မုန်တိုင်းဘေး	၂၀၀၄	၁	၁၇၄	၁၇၄	၉၀.၀၀၀
၂	ရေဘေး	၂၀၁၅	၁	၃၅	၆၁	၁၃၁၆.၇၂၅
		၂၀၁၇	၁	-	၇၅	၁၅.၅၁၅
၃	မီးဘေး	၁၉၉၉	၁	-		၃.၀၀၀
	ပေါင်း		၄	၂၀၉	၃၁၀	၁၄၂၅.၂၄၀

ကန့်သတ်
၆

အခန်း(၄)

လူဦးရေဆိုင်ရာအချက်အလက်များ

နေထိုင်သည့်တိုင်းရင်းသားလူမျိုးစုများ

၁၄။ မြေပုံမြို့နယ်တွင် နေထိုင်ကြသော တိုင်းရင်းသားလူမျိုးစုများမှာ အောက်ပါ အတိုင်း ဖြစ်ပါသည်-

စဉ်	လူမျိုး	နေထိုင်သည့် လူဦးရေ	မြို့နယ် လူဦးရေ	မြို့နယ်လူဦးရေ၏ ရာခိုင်နှုန်း
၁	ကချင်	၁	၁၃၇၃၂၇	၀.၀၀၀ %
၂	ကယား	-	၁၃၇၃၂၇	-
၃	ကရင်	၄	၁၃၇၃၂၇	၀.၀၀၂ %
၄	ချင်း	၁၈၅၀၈	၁၃၇၃၂၇	၁၃.၄၇၂ %
၅	မွန်	-	၁၃၇၃၂၇	-
၆	ဗမာ	၄၈	၁၃၇၃၂၇	၀.၀၃၅ %
၇	ရခိုင်	၁၁၅၈၄၇	၁၃၇၃၂၇	၈၄.၃၅၈ %
၈	ရှမ်း	၃	၁၃၇၃၂၇	၀.၀၀၂ %
	မြို့နယ်ချုပ်	၁၃၄၄၁၁	၁၃၇၃၂၇	၉၇.၈၆ %

ကန့်သတ်
?

အိမ်ခြေ၊ အိမ်ထောင်စု၊ လူဦးရေ

၁၅။ မြေပုံမြို့နယ်၏ ၂၀၁၈.ခုနှစ်၊ဧပြီလ(၁)ရက်နေ့မှ စက်တင်ဘာလ(၃၀)ရက်နေ့ထိလူဦးရေမှာအောက်ပါအတိုင်း ဖြစ်ပါသည်-

(က) အိမ်ခြေ/အိမ်ထောင်စု

စဉ်	အကြောင်းအရာ	အိမ်ခြေ	အိမ်ထောင်စု	ရပ်ကွက်	ကျေးရွာအုပ်စု	ကျေးရွာ
၁	မြေပုံမြို့နေ	၂၆၂၈	၂၇၅၂	၉	-	၁၅၅
၂	ကျေးလက်နေ	၂၄၅၀၀	၂၇၀၅၃	-	၅၉	-
၃	ကမ်းထောင်းကြီးမြို့နေ	၂၁၆၅	၂၅၆၉	၅	-	-
	မြို့နယ်ချုပ်	၂၉၂၉၃	၃၂၃၇၄	၁၄	၅၉	၁၅၅

(ခ) လူဦးရေ

စဉ်	အကြောင်းအရာ	အသက်(၁၈) နှစ်အောက်			အသက်(၁၈) နှစ်အထက်			စုစုပေါင်း		
		ကျား	မ	ပေါင်း	ကျား	မ	ပေါင်း	ကျား	မ	ပေါင်း
၁	မြေပုံမြို့နေ	၁၉၃၁	၂၁၄၉	၄၀၈၀	၃၇၃၂	၄၃၅၉	၈၀၉၁	၅၆၆၃	၆၅၀၈	၁၂၁၇၁
၂	ကျေးလက်နေ	၂၃၄၄၅	၂၃၉၇၄	၄၇၄၁၉	၃၂၄၉၇	၃၄၁၈၆	၆၆၆၈၃	၅၅၉၄၂	၅၈၁၆၀	၁၁၄၁၀၂
	မြေပုံမြို့နယ်	၂၅၃၇၆	၂၆၁၂၃	၅၁၄၉၉	၃၆၂၂၉	၃၈၅၄၅	၇၄၇၇၄	၆၁၆၀၅	၆၄၆၆၈	၁၂၆၂၇၃
၃	ကမ်းထောင်းကြီးမြို့နေ	၁၉၁၆	၁၉၇၁	၃၈၈၇	၃၄၆၅	၃၇၀၂	၇၁၆၇	၅၃၈၁	၅၆၇၃	၁၁၀၅၄
	မြို့နယ်ချုပ်	၂၇၂၉၂	၂၈၀၉၄	၅၅၃၈၆	၃၉၆၉၄	၄၂၂၄၇	၈၁၉၄၁	၆၆၉၈၆	၇၀၃၄၁	၁၃၇၃၂၇

ကန့်သတ်

ကန့်သတ်

၈

လူဦးရေတိုးနှုန်းနှင့်ကျားမအချိုး

၁၆။ မြေပုံမြို့နယ်၏ ၂၀၁၈ ခုနှစ်ဧပြီလ(၁)ရက်နေ့မှစက်တင်ဘာလ (၃၀)ရက်နေ့ထိ လူဦးရေတိုးနှုန်း ကျား၊မအချိုးမှာ အောက်ပါအတိုင်း ဖြစ်ပါသည်-

(က) လူဦးရေတိုးနှုန်းနှင့်ကျားမအချိုး

စဉ်	မြို့နယ်/မြို့	ယခင်နှစ် လူဦးရေ	ယခုနှစ် လူဦးရေ	တိုးလာ ဦးရေ	တိုး နှုန်း	ကျား/မအချိုး		
						ကျား	မ	အချိုး
၁	မြေပုံ	၁၂၆၁၃၈	၁၂၆၂၇၃	၁၃၅	၁.၉	၆၁၆၀၅	၆၄၆၆၈	၁:၁.၀၄
၂	ကမ်းထောင်းကြီး	၁၁၀၁၅	၁၁၀၅၄	၃၉	၁.၄	၅၃၈၁	၅၆၇၃	၁:၁.၀၅
	မြို့နယ်ချုပ်	၁၃၇၁၅၃	၁၃၇၃၂၇	၁၇၄	၁.၁၂	၆၆၉၈၆	၇၀၂၄၁	၁:၁.၀၄

(ခ) မွေးဖွား၊သေဆုံး၊ပြောင်းဝင်၊ပြောင်းထွက်လူဦးရေ

စဉ်	မြို့နယ်/မြို့	မူလ လူဦးရေ	မွေးဖွား ဦးရေ	သေဆုံး ဦးရေ	ပြောင်းဝင် ဦးရေ	ပြောင်း ထွက်ဦးရေ	လက်ရှိ လူဦးရေ
၁	မြေပုံ	၁၂၆၁၃၈	၃၂၆	၁၃၆	၉၁	၁၄၆	၁၂၆၂၇၃
၂	ကမ်းထောင်းကြီး	၁၁၀၁၅	၆၄	၂၅	-	-	၁၁၀၅၄
	မြို့နယ်ချုပ်	၁၃၇၁၅၃	၃၉၀	၁၆၁	၉၁	၁၄၆	၁၃၇၃၂၇

ကိုးကွယ်သည့်ဘာသာ

၁၇။ မြေပုံမြို့နယ်တွင် နေထိုင်ကြသူများ၏ကိုးကွယ်သည့် ဘာသာ အလိုက် လူဦးရေမှာ အောက်ပါအတိုင်းဖြစ်ပါသည်-

စဉ်	မြို့နယ်/မြို့	ဗုဒ္ဓ ဘာသာ	ခရစ် ယာန်	ဟိန္ဒူ ဘာသာ	အစ္စလာမ် ဘာသာ	နတ်	အခြား	ပေါင်း
၁	မြေပုံမြို့	၁၀၅၃၈၈	၁၇၉၆၉	-	-	-	၂၉၁၆	
၂	ကမ်းထောင်းကြီးမြို့	၁၀၉၅၅	၉၉	-	-	-	-	
	မြို့နယ်ချုပ်	၁၁၆၃၄၃	၁၈၀၆၈	-	-	-	၂၉၁၆	

ကန့်သတ်

ကန့်သတ်

၉

နိုင်ငံခြားသားများနေထိုင်မှု

၁၈။ မြေပုံမြို့နယ်အတွင်း နိုင်ငံခြားသားများ နေထိုင်သူဦးရေမှာ အောက်ပါ အတိုင်းဖြစ်ပါသည် -

စဉ်	မြို့နယ်/မြို့	နိုင်ငံခြားသားလူမျိုး	နေထိုင်ဦးရေ	မြို့နယ်လူဦးရေ	မြို့နယ်လူဦးရေ၏ ရာခိုင်နှုန်း
၁	မြေပုံ	တရုတ်	-	-	-
		အိန္ဒိယ	-	-	-
		ပါကစ္စတန်	-	-	-
		ဘင်္ဂလားဒေ့ရှ်	၂၉၁၆	၁၃၇၃၂၇	၂.၁၂ %
၂	ကမ်းထောင့်ကြီး	-	-	-	-
မြို့နယ်ချုပ်			၂၉၁၆	၁၃၇၃၂၇	၂.၁၂ %

အခန်း(၅)

အုပ်ချုပ်ရေးဆိုင်ရာအချက်အလက်များ

အုပ်ချုပ်ရေးနယ်မြေဖွဲ့စည်းမှု

၁၉။ မြေပုံမြို့နယ်၏ အုပ်ချုပ်ရေးနယ်မြေ ဖွဲ့စည်းမှုမှာ အောက်ပါ အတိုင်း ဖြစ်ပါသည် -

စဉ်	မြို့နယ်	မြို့	ရပ်ကွက်	ကျေးရွာအုပ်စု	ကျေးရွာ
၁	၁	၁	၁၄	၅၉	၁၅၅

အုပ်ချုပ်ရေးမှူးရုံးများ

၂၀။ မြေပုံမြို့နယ်၏ မြို့နယ်၊ မြို့နှင့်ရပ်ကွက်/ကျေးရွာအုပ်စု အုပ်ချုပ်ရေးမှူးရုံးများမှာ အောက်ပါအတိုင်း ဖြစ်ပါသည် -

စဉ်	မြို့နယ်အုပ်ချုပ်ရေးမှူးအမည်	မြို့နယ်ရုံး	မြို့ရုံး	ရပ်ကွက်ရုံး	ကျေးရွာအုပ်စုရုံး
၁	ဦးဇာနည်ကျော်	၁	၁	၁၄	၅၉

ကန့်သတ်

ကန့်သတ်

၁၀

ဌာနဆိုင်ရာရုံးများနှင့် ဝန်ထမ်းအင်အားစာရင်း

၂၁။ မြေပုံ မြို့နယ် ရှိဌာနဆိုင်ရာများနှင့် ဝန်ထမ်းအင်အားစာရင်း အောက်ပါအတိုင်း ဖြစ်ပါသည်-

စဉ်	ဌာနဆိုင်ရာအမည်	ခွင့်ပြု			ခန့်ထား			လစ်လပ်		
		အရာရှိ အဆင့်	အခြား အဆင့်	ပေါင်း	အရာရှိ အဆင့်	အခြား အဆင့်	ပေါင်း	အရာရှိ အဆင့်	အခြား အဆင့်	ပေါင်း
၁	မြို့နယ်ထွေ/အုပ်ဌာန	၂	၉၁	၉၃	၂	၈၆	၈၈	-	၄	၄
၂	မြို့နယ်တရားရုံး	၂	၆	၈	၁	၃	၄	၁	၃	၄
၃	မြို့နယ်ဥပဒေရုံး	၂	၄	၆	၁	၄	၅	၁	-	၁
၄	မြို့နယ်ကော်မရှင်ရုံး	၁	၄	၅	၁	၃	၄	-	၁	၁
၅	မြို့နယ်စာရင်းစစ်ရုံး	၁	၁၀	၁၁	၁	၁၀	၁၁	-	-	-
၆	မြန်မာနိုင်ငံရဲတပ်ဖွဲ့	၇	၁၀	၁၇	၅	၇	၁၂	၂	၃	၅
၇	မီးသတ်ဦးစီးဌာန	၆	၃၁	၃၇	၂	၁၇	၁၉	၄	၁၄	၁၈
၈	စည်ပင်သာယာရေးအဖွဲ့	၁	၄၄	၄၅	၁	၁၃	၁၄	-	၃၁	၃၁
၉	ပြန်/ဆက်	၁	၇	၈	၁	၅	၆	-	၂	၂
၁၀	သာသနာရေးဦးစီးဌာန	၁	၉	၁၀	၁	၄	၅	-	၅	၅
၁၁	သမဝါ ယမဦးစီးဌာန	၄	၃၈	၄၂	၃	၇	၁၀	၁	၃၁	၃၂
၁၂	စိုက်ပျိုးရေးလုပ်ငန်း	၁	၂၄	၂၅	၁	၁၉	၂၀	-	၅	၅
၁၃	မြေစာရင်းဦးစီးဌာန	၁	၂၈	၂၉	၁	၂၄	၂၅	-	၄	၄

ကန့်သတ်

ကန့်သတ်

၁၁

စဉ်	ဌာနဆိုင်ရာအမည်	ခွင့်ပြု			ခန့်ထား			လစ်လပ်		
		အရာရှိ အဆင့်	အခြား အဆင့်	ပေါင်း	အရာရှိ အဆင့်	အခြား အဆင့်	ပေါင်း	အရာရှိ အဆင့်	အခြား အဆင့်	ပေါင်း
၁၄	ဆည်မြောင်း	-	၁	၁	-	၁	၁	-	-	-
၁၅	တိ/မွေး/ကု	၂	၅	၇	၁	၃	၄	၁	၂	၃
၁၆	မိုက္ကရိုဓု(ဖိ)	-	၃	၃	-	၂	၂	-	၁	၁
၁၇	ပို့ဆောင်ရေး	-	၂	၂	-	၁	၁	-	၁	၁
၁၈	ပတ်ဝန်းကျင်/သစ်တော	၁	၄၅	၄၆	၁	၂၉	၃၀	-	၁၆	၁၆
၁၉	မြန်မာ့လျှပ်စစ်လုပ်ငန်း	-	၈	၈	-	၅	၅	-	၃	၃
၂၀	လဝက	၁	၂၄	၂၅	၁	၁၄	၁၅	-	၁၀	၁၀
၂၁	အား/ကာ	၁	၅	၆	၁	၃	၄	-	၂	၂
၂၂	ပညာရေး	၄၃	၂၁၉၈	၂၂၄၁	၂၂	၁၅၃၇	၁၅၅၉	၂၁	၆၆၁	၆၈၂
၂၃	ကျန်းမာရေး	၄၁	၃၃၆	၃၇၇	၄	၁၇၅	၁၇၉	၃၇	၁၆၁	၁၉၈
၂၄	ကျေးလက်ဖွံ့ဖြိုးရေး	၁	၂၆	၂၇	၁	၈	၉	-	၁၈	၁၈
၂၅	မြန်မာ့စီးပွားရေးဘဏ်	၁	၁၅	၁၆	၁	၁၀	၁၁	-	၅	၅
၂၆	ပြည်တွင်းအခွန်များ	၁	၈	၉	-	၆	၆	၁	၂	၃
၂၇	စီမံကိန်း	၃	၇	၁၀	၂	-	၂	၁	၇	၈
၂၈	လမ်းဦးစီး	၁	၉	၁၀	၁	၇	၈	-	၂	၂

ကန့်သတ်

ကန့်သတ်

၁၂

စဉ်	ဌာနဆိုင်ရာအမည်	ခွင့်ပြု			ခန့်ထား			လစ်လပ်		
		အရာရှိ အဆင့်	အခြား အဆင့်	ပေါင်း	အရာရှိ အဆင့်	အခြား အဆင့်	ပေါင်း	အရာရှိ အဆင့်	အခြား အဆင့်	ပေါင်း
၂၉	ငါးလုပ်ငန်း	၁	၉	၁၀	၁	၉	၁၀	-	-	-
၃၀	တယ်လီဖုန်း	-	၅	၅	-	၅	၅	-	-	-
၃၁	စာတိုက်	-	၇	၇	-	၄	၄	-	၃	၃
၃၂	ကြေးနန်း	-	၂	၂	-	၂	၂	-	-	-
၃၃	စားသုံးသူရေးရာ	-	၂	၂	-	၂	၂	-	-	-
၃၄	လယ်ယာဖွံ့ဖြိုးရေးဘဏ်	၁	၁၂	၁၃	-	၉	၉	၁	၃	၄
၃၅	လူမှုဝန်ထမ်းဦးစီးဌာန	၁	၆	၇	-	၅	၅	၁	၁	၂
၃၆	ဖွံ့ဖြိုးမှုကြီးကြပ်ရေးရုံး	၁	၉	၁၀	-	၄	၄	၁	၅	၆
၃၇	ကျေးလက်လမ်း/တံတား	၁	၄	၅	၁	-	၁	-	၄	၄
မြို့နယ်ချုပ်		၁၃၁	၃၀၅၄	၃၁၈၅	၅၈	၂၀၄၃	၂၁၀၁	၇၃	၁၀၁၀	၁၀၈၃

ကန့်သတ်

တရားစီရင်ရေး

၂၂။ မြေပုံမြို့နယ်၏ ၂၀၁၆-၁၇ ခုနှစ် နှင့် ၂၀၁၇-၁၈ ခုနှစ် အတွက် တရား စီရင်ရေး ဆောင်ရွက်မှုအခြေအနေမှာ အောက်ပါအတိုင်း ဖြစ်ပါသည်-

(က) အမှုကြီး(၁၀)မျိုး

စဉ်	အမှု အမျိုးအစား	၂၀၁၆-၂၀၁၇ ခုနှစ်				၂၀၁၇-၂၀၁၈ ခုနှစ်			
		ဖြစ်ပွားမှု	စွဲဆိုမှု	ပိတ်သိမ်းမှု	လက်ကျန်မှု	ဖြစ်ပွားမှု	စွဲဆိုမှု	ပိတ်သိမ်းမှု	လက်ကျန်မှု
၁	လူသတ်မှု	၇	၆	-	၁	၄	-	-	၄
၂	ခါးပြမှု	-	-	-	-	-	-	-	-
၃	လုယက်မှု	၁	၁	-	-	-	-	-	-
၄	ပြန်ပေးဆွဲမှု	-	-	-	-	-	-	-	-
၅	မုဒိန်းမှု	၄	၄	-	-	၁	-	-	၁
၆	ဖောက်ထွင်းမှု	၁	-	-	၁	-	-	-	-
၇	တိရစ္ဆာန်ခိုးမှု	၁	၁	-	-	-	-	-	-
၈	နိုင်ငံတော်ပုန်ကန်မှု	-	-	-	-	-	-	-	-
၉	လက်နက်အရေးပေါ်မှု	၁	၁	-	-	-	-	-	-
၁၀	မတရားအသင်းမှု	-	-	-	-	-	-	-	-
	စုစုပေါင်း	၁၅	၁၃	-	၂	၅	-	-	၅

(ခ) အခြားအမှု(၇)မျိုး

စဉ်	အမှု အမျိုးအစား	၂၀၁၆-၂၀၁၇ ခုနှစ်				၂၀၁၇-၂၀၁၈ ခုနှစ်			
		ဖြစ်ပွားမှု	စွဲဆိုမှု	ပိတ်သိမ်းမှု	လက်ကျန်မှု	ဖြစ်ပွားမှု	စွဲဆိုမှု	ပိတ်သိမ်းမှု	လက်ကျန်မှု
၁	၆(၁)မှု	-	-	-	-	-	-	-	-
၂	ခိုး(စက်)	-	-	-	-	-	-	-	-
၃	ခိုး(နှိုက်)	-	-	-	-	-	-	-	-
၄	ခိုး(၃၀၂)	-	-	-	-	-	-	-	-
၅	ခိုး(ဆိုင်ကယ်)	၁	၁	-	-	-	-	-	-
၆	ခိုး(ရိုးရိုး)	၈	၄	၄	-	၄	-	-	၄
၆	နာကျင်(ရိုးရိုး)	၁၆	၁၅	၁	-	၄	-	-	၄
၇	နာကျင်(ယာဉ်)	၁၂	၁၁	၁	-	၇	-	-	၇
၈	ကျန်အခြား	၉၉	၉၃	၅	၁	၄၆	-	-	၄၆
	စုစုပေါင်း	၁၃၆	၁၂၄	၁၁	၁	၆၁	-	-	၆၁

ကန့်သတ်

၁၅

(ဂ) ကြိုတင်ကာကွယ်မှု(၁၀)မျိုး

စဉ်	အမှု အမျိုးအစား	၂၀၁၆-၂၀၁၇ ခုနှစ်				၂၀၁၇-၂၀၁၈ ခုနှစ်			
		ဖြစ်ပွားမှု	စွဲဆိုမှု	ပိတ်သိမ်းမှု	လက်ကျန်မှု	ဖြစ်ပွားမှု	စွဲဆိုမှု	ပိတ်သိမ်းမှု	လက်ကျန်မှု
၁	လက်နက်ပုန်း	၂	၂	-	-	၁	-	-	၁
၂	လောင်းကစား	-	-	-	-	-	-	-	-
၃	ပြည့်တန်ဆာ	-	-	-	-	-	-	-	-
၄	မူးယစ်	-	-	-	-	-	-	-	-
၅	ခြေချုပ်/ခံဝန်	၆	၆	-	-	-	-	-	-
၆	ကျင့် ၅၄/၅၅	-	-	-	-	-	-	-	-
၇	ရဲအက်	၂၃	၂၃	-	-	၇	-	-	၇
၈	မော်တော်ယာဉ်	၂၂	၂၂	-	-	-	-	-	-
၉	ဗွီဒီယို	-	-	-	-	-	-	-	-
၁၀	ယစ်မျိုးမှု	၂၃	၂၃	-	-	၂၁	-	-	၂၁
	စုစုပေါင်း	၇၆	၇၆	-	-	၂၉	-	-	၂၉

ကန့်သတ်

၁၆

ကာကွယ်ရေးနှင့်လုံခြုံရေး

၂၃။ မြေပုံမြို့နယ်၏ ကာကွယ်ရေးနှင့်လုံခြုံရေးဖြန့်ချိထားရှိမှုအခြေအနေမှာ အောက်ပါအတိုင်း ဖြစ်ပါသည်-

(က) တိုင်းစစ်ဌာနချုပ်/ တပ်မ/ တပ်ရင်း

စဉ်	စစ်ဌာနချုပ်၊ တပ်မ၊ တပ်ရင်း	တည်နေရာ
၁	-မြို့နယ်အတွင်းမရှိပါ-	

(ခ) ရဲတပ်ဖွဲ့ တပ်ဖြန့်အင်အား

စဉ်	မြို့နယ်/မြို့	ရဲတပ်ရင်း/ ရဲတပ်ဖွဲ့အမည်	အရေအတွက်	အင်အား		
				အရာရှိအဆင့်	အခြားအဆင့်	ပေါင်း
၁	မြေပုံ	မြို့နယ်ရဲတပ်ဖွဲ့မှူးရုံး	၁	၅	၇	၁၂
		မြို့မရဲစခန်း	၁	၆	၄၄	၅၀
		ကိုရုံပြင်ရဲကင်း	၁	၁	၁၃	၁၄
		ကျောက်ငန္ဒာရဲကင်း	၁	၁	၁၂	၁၃
		ပေါင်း	၄	၁၃	၇၆	၉၃
၂	ကမ်းထောင်းကြီး	ကမ်းထောင်းကြီးရဲစခန်း	၁	၁	၂၉	၃၀
		ပေါင်း	၁	၁	၂၉	၃၀
	မြို့နယ်ချုပ်		၅	၁၄	၁၀၅	၁၁၉

(ဂ) ရဲတပ်ဖွဲ့ နှင့် လူဦးရေအချိုး

စဉ်	မြို့နယ်လူဦးရေ	တပ်ဖွဲ့ဝင်ဦးရေ	အချိုး
၁	၁၃၇၃၂၇	၁၁၉	၁:၁၁၃၇

ကန့်သတ်

၁၇

(ဃ) မီးသတ်အင်အားနှင့် မီးသတ်ယာဉ်

စဉ်	မြို့နယ်/ မြို့	စခန်းအရေအတွက်	လူအင်အား			စက်ကိရိယာအင်အား			
			သန္ဓေအင်အား	အရန်အင်အား	စုစုပေါင်း	မီးသတ်ယာဉ်	ရေသယ်ယာဉ်	အထောက်အကူပြု ယာဉ်	အပျော်စားစက်
၁	မြေပုံမြို့နယ်	၁	၁၄	၂၅၀	၂၆၄	၁	၂	-	၃
၂	ကမ်းထောင်းကြီးမြို့	၁	၅	၆၆	၇၁	၁	-	-	၂
	မြို့နယ်ချုပ်	၂	၁၉	၃၁၆	၃၃၅	၂	၂	-	၅

(င) ပြည်သူ့စစ်အင်အား

စဉ်	ပြည်သူ့စစ် တပ်ဖွဲ့အင်အား	ခေါင်းဆောင် အမည်	အင်အား	မှတ်ချက်
၁	ကျောက်ဖလာ	ဦးဉာဏ်လင်း	၃၀	
၂	ဝက်ခေါင်း	ဦးမောင်မောင်သိန်း	၃၀	
၃	ကံသာ	ဦးမြသိန်း	၃၀	
၄	ယိုးဆန္ဒင်း	ဦးတင်ယေ	၃၀	
၅	ပြည်ခြား	ဦးဘောက်ကေ	၃၀	
၆	ဒဂုံ	ဦးမောင်လှရွှေ	၃၀	
၇	ငန်းတောင်	ဦးရွှေမောင်	၃၀	
၈	ရက်ချောင်း	ဦးကျော်မြင့်တင်	၃၀	
၉	ရေခေါင်းချိန်	ဦးသန်းဒေါင်း	၃၀	
၁၀	ကျေးတော	ဦးသိန်းတင်အောင်	၃၀	
၁၁	ဆင်ကြပ်	ဦးစံထွန်း	၃၀	
၁၂	ဖလားကျ	ဦးမောင်ညို	၃၀	
၁၃	သရက်တောင်	ဦးဖြူထွန်း	၃၀	
၁၄	စိတ္တရ	ဦးအောင်လှထွန်း	၃၀	

ကန့်သတ်

ကန့်သတ်

၁၈

စဉ်	ပြည်သူ့စစ်တပ်ဖွဲ့အင်အား	ခေါင်းဆောင်အမည်	အင်အား	မှတ်ချက်
၁၅	ကျွန်းသာယာ	ဦးမောင်အေးနု	၃၀	
၁၆	ကြက်ရေ	ဦးမောင်ဘလိုင်	၃၀	
၁၇	ဒိုင်းဘုံ	ဦးအောင်ခင်ထွန်း	၃၀	
၁၈	အုန်းချောင်း	ဦးမောင်တင်ရွှေ	၃၀	
၁၉	ကျောက်ငနွား	ဦးစောဖြူ	၃၀	
၂၀	မိုးသီးနတ်တောင်	ဦးကျော်ဝင်းလှိုင်	၃၀	
၂၁	ကြာအင်းတောင်	ဦးလှမောင်ဦး	၃၀	
၂၂	ရေခေါင်းချောင်း	ဦးဖိုးသိန်းဦး	၃၀	
၂၃	ပြင်ငူချောင်း	ဦးမောင်သန်းမြင့်	၃၀	
၂၄	အငူ	ဦးစိန်ဝင်းချေ	၃၀	
၂၅	ငသွင်ဦးချိုင့်	ဦးသန်းမြင့်	၃၀	
၂၆	ငွေတွင်းတူး	ဦးဘချေ	၃၀	
၂၇	ကမ်းထောင်းကြီး	ဦးမောင်ဇော်လွင်	၃၀	
၂၈	သင်္ဂီနက်	ဦးသန်းမောင်	၃၀	

နယ်မြေအခြေအနေ

၂၄။ မြေပုံမြို့နယ်သည်အဖြူရောင်နယ်မြေဖြစ်ပြီးအေးချမ်းတည်ငြိမ်မှုရှိပါသည်။

ငြိမ်းချမ်းရေးအဖွဲ့အစည်းများ/ အကြမ်းဖက်သောင်းကျန်းသူများ

၂၅။ မြေပုံမြို့နယ်တွင် ငြိမ်းချမ်းရေးအဖွဲ့အစည်းများမှာအောက်ပါအတိုင်းဖြစ်ပါသည်။

စဉ်	ငြိမ်းချမ်းရေး/သောင်းကျန်းသူအဖွဲ့အစည်းအမည်	အခြေပြုဒေသ	မှတ်ချက်
၁	-	-	

ကန့်သတ်

ကန့်သတ်

၁၉

ရွေးကောက်ပွဲဆိုင်ရာကိစ္စရပ်များ

၂၆။ မြေပုံမြို့နယ်၏ရွေးကောက်ပွဲဆိုင်ရာကိစ္စရပ်များအားအောက်ပါအတိုင်း ဖော်ပြအပ်ပါသည်-

(က) မြို့နယ်ရွေးကောက်ပွဲကော်မရှင်အဖွဲ့ခွဲအဖွဲ့ဝင်စာရင်း

စဉ်	အမည်	အလုပ်အကိုင်	တာဝန်
၁	ဦးဘတင်	သ/မ(ငြိမ်း)	ဥက္ကဋ္ဌ
၂	ဦးမောင်စောခိုင်	ကျောင်းဆရာ(ငြိမ်း)	အဖွဲ့ဝင်
၃	ဦးဇော်မင်းလတ်	လုပ်ငန်းရှင်	အဖွဲ့ဝင်
၄	ဦးစိန်လှ	ရဲ(ငြိမ်း)	အဖွဲ့ဝင်
၅	ဦးစိန်ကျော်ဦး	လုပ်ငန်းရှင်	အဖွဲ့ဝင်
၆	ဒေါ်ဝေယီမြင့်	လုပ်ငန်းရှင်	အဖွဲ့ဝင်
၇	ဦးစိန်လှမောင်	ဒု-မြို့နယ်အုပ်ချုပ်ရေးမှူး	အဖွဲ့ဝင်
၈	ဦးညွှာဏ်ဝင်း	မြို့နယ်လဝကမှူး	အဖွဲ့ဝင်
၉	ဒေါက်တာနေဝင်းထွန်း	မြို့နယ်ဆရာဝန်	အဖွဲ့ဝင်
၁၀	ဦးထွန်းမင်းအောင်	ဥပဒေအရာရှိ	အဖွဲ့ဝင်
၁၁	ဦးအောင်ဋေး	ပညာရေးမှူး	အဖွဲ့ဝင်
၁၂	ဒေါ်ချိုချိုစမ်း	စာရင်းစစ်ဦးစီးအရာရှိ	အဖွဲ့ဝင်
၁၃	ဦးထွန်းအေးခိုင်	စိုက်ပျိုးရေး	အဖွဲ့ဝင်
၁၄	ဦးသိန်းတန်အောင်	ပြန်ဆက်	အဖွဲ့ဝင်
၁၅	ဦးမောင်စိန်	အမှုဆောင်အရာရှိ	အဖွဲ့ဝင်
၁၆	-	ဦးစီးအရာရှိ(ကော်မရှင်)	အတွင်းရေးမှူး

(ခ) ဆန္ဒမဲပေးပိုင်ခွင့်ရှိသူဦးရေ

စဉ်	မြို့နယ်/မြို့	မြို့နယ်/မြို့ လူဦးရေ	ကျား	မ	ပေါင်း
၁	မြေပုံ	၁၂၆၂၇၃	၃၆၂၂၈	၃၈၅၄၅	၇၄၇၇၄
၂	ကမ်းထောင်းကြီး	၁၁၀၅၄	၃၄၆၆	၃၇၀၂	၇၁၆၇
	မြို့နယ်ချုပ်	၁၃၇၃၂၇	၃၉၆၉၄	၄၂၂၄၇	၈၁၉၄၁

ကန့်သတ်

၂၀

(ဂ) နိုင်ငံရေးပါတီများ

စဉ်	ပါတီ	ဥက္ကဋ္ဌ	အတွင်းရေးမှူး	အမှုဆောင်ဦးရေ	ပါတီဝင်ဦးရေ
၁	ပြည်နိုင်ငံဖြိုး	ဦးခင်မောင်လွင်	ဦးအောင်မြင့်	၁၂	၃၈၅၃
၂	တစည	ဦးမောင်လှ	ဦးသာဖြူအောင်	၁၂	၃၇၀၀
၃	ရတပ	ဦးမြသန်း	ဦးမောင်ဝင်း	၄၅	၅၀၀၀
၄	NLD	ဒေါ်မပုချေ	ဦးထွန်းမောင်	၁၉	၄၀၀၀
၅	အရှိချင်း	ဦးမောင်အေးထွန်း	ဦးမောင်ထွီးချေ	၁၀	၄၇၀
၆	ချင်းအမျိုးသားဒီမိုကရက်တစ်	ဦးသန်းထွန်း	ဦးတင်အေး	၁၅	၅၀၀
၇	ချင်းဒီမိုကရေစီအဖွဲ့ချုပ်	ဒေါ်ခိုင်စုစုလှိုင်	ဒေါ်လှလှစန်း	၅	၅၀၀
၈	ရခိုင်မျိုးချစ်ပါတီ	ဦးမောင်လှသိန်း	ဦးကျော်သန်း	၄၇	၁၂၀၀

(ဃ) ရွေးချယ်ခံရသော လွှတ်တော်ကိုယ်စားလှယ်များ

စဉ်	လွှတ်တော် ကိုယ်စားလှယ်အမည်	ပါတီ/တသီးပုဂ္ဂလအမည်	လွှတ်တော်အမည်
၁	ဦးဖေသန်း	ရတပ	ပြည်သူ့လွှတ်တော်
၂	ဦးအေးသာအောင်	ရတပ	အမျိုးသားလွှတ်တော်
၃	ဦးအောင်ဝင်း	ရတပ	ပြည်နယ်လွှတ်တော်
၄	ဦးမြသန်း	ရတပ	ပြည်နယ်လွှတ်တော်

ကန့်သတ်

၂၁

အခန်း(၆)

စီးပွားရေးဆိုင်ရာအချက်အလက်

စီးပွားရေးဆိုင်ရာခြုံငုံသုံးသပ်ချက်

၂၇။ မြေပုံမြို့နယ်သည် ရခိုင်ပြည်နယ်အတွင်းတည်ရှိပြီး လမ်းပန်းဆက်သွယ်ရေးခက်ခဲပြီး စီးပွားရေးဖွံ့ဖြိုးတိုးတက်မှု နှေးကွေးသော မြို့နယ် တစ်ခုဖြစ်ပါသည်။မြို့နယ်အတွင်းရှိဒေသခံပြည်သူလူထုသည် စိုက်ပျိုးရေးလုပ်ငန်း၊ ရေလုပ်ငန်းကိုအဓိကလုပ်ကိုင်ဆောင်ရွက်ကြပါသည်။ရေလမ်းခရီးကိုအဓိကထားသွားလာရသောမြို့နယ်တစ်ခုဖြစ်ပြီး ဆန်စပါး၊ ငါး/ပုဇွန်၊ ငါးပိ၊ ငါးခြောက်များကို အခြားမြို့နယ်များသို့ တင်ပို့ရောင်းချလျက်ရှိပါသည်။

မြေအသုံးချမှု

၂၈။ မြေပုံမြို့နယ်၏ မြေအမျိုးအစားအလိုက် အသုံးချထားသည့် ဧကအား အောက်ပါအတိုင်းဖော်ပြအပ်ပါသည်-

စဉ်	မြေအမျိုးအစား	ဧရိယာ(ဧက)
၁	အသားတင်စိုက်ပျိုးမြေဧရိယာပေါင်း	၆၃၁၀၄
	(က) လယ်မြေဧရိယာ	၅၅၃၀၃
	(ခ) ခန့်	၉၂၆
	(ဂ) ကိုင်း/ကျွန်းမြေ	၄၅၀
	(ဃ) ဥယျာဉ်မြေ	၅၄၈၉
	(င) တောင်ယာမြေ	၉၃၆
၂	လှုပ်ထားမြေဧရိယာ	၁၉၇၄၉
၃	စားကျက်မြေ	၁၇၈၂
၄	စက်မှုလုပ်ငန်းသုံးမြေ	၂
၅	မြို့မြေ	၃၁၅

ကန့်သတ်

ကန့်သတ်

၂၂

	ရွာမြေ	၇၅၃
	အခြားမြေ	၉၅၈၂၈
၆	ကြိုးဝိုင်း/ကြိုးပြင်ကာကွယ်တောဧရိယာ	၅၀၆၈၂
၇	တောရိုင်း	၃၄၃၁၈၈
၈	မြေရိုင်း	၄၈
၉	စိုက်ပျိုးခြင်းမပြုနိုင်သောဧရိယာ	၂၇၅၀၆
	စုစုပေါင်း	၆၀၂၉၅၇

ဆည်မြောင်းတာဝန်များနှင့် ဆည်ရေသောက်ဧရိယာ

၂၉။ မြေပုံမြို့နယ်ရှိ ဆည်မြောင်းတာဝန်များနှင့် ဆည်ရေသောက် ဧရိယာမှာ အောက်ပါအတိုင်း ဖော်ပြအပ်ပါသည်-

(က) အစိုးရဆည်များ

စဉ်	ဆည်အမည်	ဆည်အမျိုးအစား	ရေဝင်ဆံ့မှု (ကုဗပေ)	အကျိုးပြုဧက
၁	သမန်းခူးဆည်	မြေသားရေလှောင်တံ	၃၁ ဧက	
၂	ငမန်းရဲကျွန်းတာ	မြေသားရေဝန်တားတာ		၇၇၆၈
၃	ပင်ခါးတာ	မြေသားရေဝန်တားတာ		၄၉၅၉
၄	ကျွန်းသာယာတာ	မြေသားရေဝန်တားတာ		၇၀၂
မြို့နယ်ချုပ်				

(ခ) ကိုယ်အားကိုယ်ကိုးဆည်များ

စဉ်	ဆည်အမည်	ဆည်အမျိုးအစား	ရေဝင်ဆံ့မှု (ကုဗပေ)	အကျိုးပြုဧက
၁	မြေပုံကန်တော်ကြီးဆည်	မြေသားကန်ဘောင်	၁၁၃.၇၅	
၂	ဖိုးသာမြောင်ဆည်	မြေသားကန်ဘောင်	၈၈.၀၀	
မြို့နယ်ချုပ်				

ကန့်သတ်

၂၃

(ဂ) မြစ်ရေတင်စီမံကိန်းများ

စဉ်	စီမံကိန်းအမည်	တည်နေရာ	အကျိုးပြုဧက	မှတ်ချက်
		--- မရှိပါ ---		
မြို့နယ်ချုပ်				

(ဃ) တာတမံများ/ရေထိန်းတံခါး

စဉ်	တာတမံ/ရေထိန်းတံခါး			ကာကွယ်သည့် မြစ်/ချောင်း	အကျိုးပြုဧက
	အမည်	အမျိုးအစား	အရှည် (ပေ)		
၁	ပင်ခါး	ကွန်ကရစ်	၁၇၀၀	ပင်ခါးချောင်း	၄၅၉၅
၂	ငမန်းရဲ	ကွန်ကရစ်	၁၃၂၀၀	ပြင်ချောင်းချောင်း	၇၇၆၈
၃	ကျွန်းသာယာ	ကွန်ကရစ်	၃၉၀၀	ပြင်ချောင်းချောင်း	၇၀၂
မြို့နယ်ချုပ်			၁၃၈၇		၁၃၀၆၅

စိုက်ပျိုးရေးလုပ်ငန်း

၃၀။ မြေပုံမြို့နယ်၏ စိုက်ပျိုးရေးလုပ်ငန်း ဆောင်ရွက်နိုင်မှု အခြေအနေမှာ အောက်ပါအတိုင်းဖြစ်ပါသည်-

(က) အဓိကသီးနှံ(၁၀)မျိုး စိုက်ပျိုးထုတ်လုပ်မှု

စဉ်	သီးနှံအမည်	၂၀၁၈-၂၀၁၉ လျာထားဧက		၂၀၁၈-၂၀၁၉ ခု ဘဏ္ဍာရေးနှစ်			
				စိုက်	ရိတ်	နှုန်း	အထွက် (တင်း)
၁	စပါးပေါင်း	ဧက	-	-	-	-	-
		မိုး	၆၇၈၆၆	၇၄၇၂၉	-	-	-
၂	မြေပဲ	မိုး	-	-	-	-	-
		ဆောင်း	-	-	-	-	-

ကန့်သတ်

၂၄

၃	နှမ်း	-	၁၀	၉	-	-	-
၄	နေကြာ	-	-	-	-	-	-
၅	မတ်ပဲ	-	-	-	-	-	-
၆	ပဲတီစိမ်း	မိုး	-	-	-	-	-
		ဆောင်း	-	-	-	-	-
၇	ပဲစင်းငုံ	-	၄၅	၅၃	-	-	-
၈	ဝါ	-	-	-	-	-	-
၉	ကြံ	-	-	-	-	-	-
၁၀	အစေ့ထုတ် ပြောင်း	-	-	-	-	-	-

(ခ) နှစ်ရှည်သီးနှံစိုက်ပျိုးမှုအခြေအနေ

စဉ်	သီးနှံအမည်	စိုက်ဧက (ဧက)	ရိတ်ဧက (ဧက)	အထွက်နှုန်း	အထွက်ပေါင်း
၁	ရာဘာ	၁၂၂၀	၆၀	၂၉.၃၀	၁၇၅၈
၂	သီဟိုဠ်	၄၅၀	-	-	-
၃	ကွမ်းသီး	၅၃	-	-	-
၄	အုန်းသီး	၁၅၂	၁၅၂	၇၆၃.၅၀	၁၁၆၀၅၂

(ဂ) အခြားဈေးကွက်ဝင်သီးနှံများစိုက်ပျိုးထုတ်လုပ်မှု

စဉ်	သီးနှံအမည်	စိုက်ဧက	ရိတ်ဧက	အထွက်နှုန်း	အထွက်ပေါင်း
၁	ငရုတ်	၁၂၈	၁၂၀	၄၂၉.၀၀	၅၁၄၈၀
၂	ဖူးစားပြောင်း	၁၁၉	၁၁၉	၉၃၁၀	၁၁၀၇၈၉၀
	မြို့နယ်ချုပ်	၂၄၇	၂၃၉	၉၅၅၉	၁၁၅၉၃၇၀

ကန့်သတ်
၂၅

(ဃ) လယ်ယာသုံးစက်ကိရိယာ သုံးစွဲမှုအခြေအနေ

စဉ်	အစိုးရ							ပုဂ္ဂလိက						
	လယ် ထွန် စက်	လက် တွန်း ထွန် စက်	မျိုး စေ့ ချ စက်	Combine Harvester	ရိတ် သိမ်း စက်	ချွေ လှေ့ စက်	ရေ စုပ် စက်	လယ် ထွန် စက်	လက် တွန်း ထွန် စက်	မျိုး စေ့ ချ စက်	Combine Harvester	ရိတ် သိမ်း စက်	ချွေ လှေ့ စက်	ရေ စုပ် စက်
၁	-	-	-	-	-	-	-	-	၄၆	-	-	-	၈	၈၈

(င) လယ်ယာသုံးထယ်၊ထွန်နှင့်ကျွဲ၊နွားကောင်ရေ

စဉ်	ထယ်အရေအတွက်	ထွန်အရေအတွက်	ကျွဲကောင်ရေ	နွားကောင်ရေ
၁	၂၄၅၄	၃၈၁၂	၈၆၂၅	၈၃၉၂

ကန့်သတ်

ကန့်သတ်

၂၆

(စ) ဒေသတွင်း ဆန်ဖူလုံမှုရာခိုင်နှုန်း

စဉ်	အကြောင်းအရာ	ရေတွက်ပုံ	၂၀၁၇-၁၈ အမှန်	၂၀၁၈-၁၉ အမှန်	မှတ်ချက်
၁	လူဦးရေ	ဦး	၁၃၇၁၅၃	၁၃၇၁၅၃	
၂	လူတစ်ဦးတစ်နှစ်စားသုံးမှု				
	-ကျေးလက်နေ	တင်း	၁၈၅၉၂၀၅	၁၈၅၉၂၀၅	
	-မြို့နေ	တင်း	၁၅၈၄၇၂	၁၅၈၄၇၂	
၃	ဝမ်းစာလိုအပ်ချက်	တင်း	၂၀၁၇၆၇၇	၂၀၁၇၆၇၇	
၄	စပါးစိုက်ဧကပေါင်း	ဧက	၆၅၂၅၄	၇၄၇၂၉	
	-အထွက်နှုန်း	တင်း	၅၉.၂၆	၅၉.၂၆	
	-အထွက်တင်း	တင်း	၃၈၆၆၉၅၂	၄၄၂၈၄၄၁	
၅	လာမည့်နှစ်စပါးစိုက်ဧက	ဧက	၆၅၂၅၄	၇၄၇၂၉	
၆	ချန်လှုပ်ရမည့်တင်း	တင်း	၃၂၆၂၇၀	၂၈၂၃၁၁	
၇	အသုံးပြုတင်း	တင်း	၂၃၄၃၉၄၇	၂၂၉၉၉၈၈	
၈	ပိုလျှံမှု	တင်း	၁၅၂၃၀၀၅	၂၁၂၈၄၅၃	
၉	ဝမ်းစာကျန်ရှိမှု	တင်း	၂၀၁၇၆၇၇	၂၀၁၇၆၇၇	
၁၀	ဖူလုံမှု	%	၁၆၄.၉၈%	၁၉၂.၅၄%	

(ဆ) ဒေသတွင်းဆီဖူလုံမှုရာခိုင်နှုန်း

စဉ်	အကြောင်းအရာ	ရေတွက်ပုံ	၂၀၁၇-၁၈ အမှန်	၂၀၁၈-၁၉ အမှန်	မှတ်ချက်
၁	လူဦးရေ	ဦး	၁၃၇၁၅၃	၁၃၇၁၅၃	
၂	လူတစ်ဦးတစ်နှစ်စားသုံးမှု	ပိဿာ	၈၂၂၉၁၈	၈၂၂၉၁၈	
	ဝမ်းစာလိုအပ်ချက်	မက်/တန်	၁၃၄၅	၁၃၄၅	
	ဆီထွက်ရှိမှု	တင်း	၂၄၂၆၂	၂၄၂၆၂	
၃	အလေအလွင့်နှင့်အခြား	တင်း	၁၀၆၄	၁၀၆၄	
၄	ချန်လှုပ်ရမည့်တင်း	ဧက	၅၀၀	၅၀၀	
	အသုံးပြုမှု	မက်/တန်	၁၃၄၅	၁၃၄၅	
	လိုအပ်မှု	မက်/တန်	(-)၁၁၄၅	(-)၁၁၄၅	
၅	ဖူလုံမှု	ရာခိုင်နှုန်း	၁၄.၄၉%	၁၄.၈၇%	

ကန့်သတ်

ကန့်သတ်

၂၇

မွေးမြူရေးလုပ်ငန်းများ

၃၁။ မြေပုံမြို့နယ်၏ မွေးမြူရေးလုပ်ငန်းဆောင်ရွက်နိုင်မှုအခြေအနေ မှာအောက်ပါအတိုင်းဖြစ်ပါသည်-

(က) မွေးမြူရေးဇုန်များ

စဉ်	ဇုန်အမည်	ကျွဲ	နွား	ဝက်	သိုး/ ဆိတ်	ကြက်	ဘဲ	ငုံး
၁	-----	-----	မရှိပါ	-----	-----	-----	---	---
မြို့နယ်ချုပ်		-	-	-	-	-	-	-

(ခ) မြို့နယ်မွေးမြူရေး (ကောင်ရေ)

စဉ်	မြို့နယ်/မြို့	ခုနှစ်	ကျွဲ	နွား	ဝက်	ဆိတ်	ကြက်	ဘဲ	ငုံး
၁	မြေပုံ	၂၀၁၈	၅၆၆၇	၁၂၇၉၄	၃၈၄၆၁	၂၁၈၃	၂၅၁၆၀၈	၁၇၂၄၁	-
၂	ကမ်းထောင်းကြီး	၂၀၁၈	၁၈၃	၄၂၈	၁၂၉၂	၇၆	၈၄၅၂	၅၈၁	-
မြို့နယ်ချုပ်		၅၈၅၀	၁၃၂၂၂	၃၉၇၅၃	၂၂၅၉	၂၆၀၀၆၀	၁၇၈၂၂	-	

(ဂ) မြို့နယ်အသားထုတ်လုပ်မှု (ပိဿာ)

စဉ်	မြို့နယ်/မြို့	ခုနှစ်	ကျွဲ	နွား	ဝက်	ဆိတ်	ကြက်	ဘဲ	ငုံး
၁	မြေပုံ	၂၀၁၈	၂၃၄၀	၃၆၀၆၀	၆၉၉၈၄၀	၈၇၃၂	၄၇၁၅၀၃	၁၃၄၄၇	-
၂	ကမ်းထောင်းကြီး	၂၀၁၈	၇၂၀	၁၂၀၀	၂၃၄၈၀	၃၀၄	၅၉၁၆	၄၅၃	-
မြို့နယ်ချုပ်		၃၀၆၀	၃၇၂၆၀	၇၂၃၂၀	၉၀၃၆	၄၇၇၄၁၉	၁၃၉၀၀	-	

(ဃ) မြို့နယ် ကြက်/ ဘဲ/ ငုံးဥ ထုတ်လုပ်မှု (လုံး)

စဉ်	မြို့နယ်/မြို့	ခုနှစ်	ကြက်ဥ	ဘဲဥ	ငုံးဥ
၁	မြေပုံ	၂၀၁၈	၅၇၇၈၉၃၂	၄၃၁၄၅၆	-
၂	ကမ်းထောင်းကြီး	၂၀၁၈	၁၉၃၅၀၅	၁၄၅၃၉	-
မြို့နယ်ချုပ်			၅၉၇၂၄၃၇	၄၄၅၉၉၅	-

ကန့်သတ်

၂၈

(င) မြို့နယ်နို့ထွက်ပစ္စည်းထုတ်လုပ်မှု

စဉ်	မြို့နယ်/မြို့	ခုနှစ်	နို့စားနွား (ကောင်ရေ)	နို့ထွက် (ပိဿာ)
၁	မြေပုံ	၂၀၁၇-၁၈	-	- မရှိပါ -
၂	ကမ်းထောင်းကြီး	၂၀၁၇-၁၈	-	- မရှိပါ -
မြို့နယ်ချုပ်			-	-

(စ) မြို့နယ်ငါး၊ ပုစွန်မွေးမြူမှု အခြေအနေ

စဉ်	ခုနှစ်	ငါး			ပုစွန်		
		အရေအတွက် (ကန်)	ဧက	ထုတ်လုပ်မှု ပိဿာ	အရေအတွက် (ကန်)	ဧက	ထုတ်လုပ်မှု ပိဿာ
၁	၂၀၁၈	-	-	-	၃၁၉	၁၃၈၇၄	၄၀၃၀၁၀၀

(ဆ) ရေချိုရေငန်ငါးဖမ်းလုပ်ငန်းမှအသားထုတ်မှု(တန်)

စဉ်	ခုနှစ်	ငါး			ပုစွန်		
		လေလံအရေအတွက်	လုပ်ငန်းအရေအတွက်	ထုတ်လုပ်မှု(တန်)	လေလံအရေအတွက်	လုပ်ငန်းအရေအတွက်	ထုတ်လုပ်မှု(တန်)
၁	၂၀၁၈	-	၂	၁၄၄၉၆.၇	-	၂	၄၆၉၀
မြို့နယ်ချုပ်		-	၂	၁၄၄၉၆.၇	-	၂	၄၆၉၀

ကန့်သတ်

၂၉

စက်မှုလက်မှုလုပ်ငန်း:

၃၂။ မြေပုံမြို့နယ်၏ စက်မှုလက်မှုလုပ်ငန်း ဆောင်ရွက်နိုင်မှုအခြေအနေမှာ အောက်ပါအတိုင်းဖြစ်ပါသည်-

(က) စက်မှုဇုန်များ

စဉ်	စက်မှုဇုန်အမည်	စက်ရုံအမည်	ထုတ်လုပ်သည့်ပစ္စည်းများ
	-မြို့နယ်အတွင်းမရှိပါ-		

(ခ) မြို့နယ်ရှိစက်ရုံများ

စဉ်	စက်ရုံအမည်	အမျိုးအစား	နိုင်ငံပိုင်	ပုဂ္ဂလိကပိုင်	လုပ်သားအင်အား
၁	-မြို့နယ်အတွင်းမရှိပါ-				

(ဂ) မြို့နယ်ရှိအလုပ်ရုံများ

စဉ်	စက်ရုံအမည်	အမျိုးအစား	နိုင်ငံပိုင်	ပုဂ္ဂလိကပိုင်	လုပ်သားအင်အား
၁	-မြို့နယ်အတွင်းမရှိပါ-				

(ဃ) အိမ်တွင်းစက်မှုလက်မှုလုပ်ငန်းများ

စဉ်	မြို့နယ်/မြို့	စက်မှုလက်မှုလုပ်ငန်းအမျိုးအစား	အရေအတွက်	လုပ်သားအင်အား
၁	မြေပုံမြို့နယ်	စက်ချုပ်လုပ်ငန်း	၁၅	၆၈
		ပန်းတိမ်လုပ်ငန်း	၃၄	၅၂
		ပန်းဘဲ	၁၀	၂၂
		မုန့်လုပ်ငန်း	၃	၈
၂	ကမ်းထောင့်ကြီးမြို့	ပန်းတိမ်လုပ်ငန်း	၆	၁၅
		စက်ချုပ်လုပ်ငန်း	၁၀	၃၂
	မြို့နယ်ချုပ်		၇၈	၁၉၇

ကန့်သတ်

ကန့်သတ်

၃၀

သစ်တောလုပ်ငန်းဆောင်ရွက်မှုအခြေအနေ

၃၃။ မြေပုံမြို့နယ်၏ သစ်တောလုပ်ငန်းနှင့်ပတ်သက်သောအချက်
အလက်များမှာ အောက်ပါအတိုင်းဖြစ်ပါသည်-

(က) သစ်တောများ

စဉ်	အကြောင်းအရာ	ဧရိယာ (ဧက)	ပေါက်သည့်အပင်များ
၁	ကြိုးဝိုင်း	၁၅၈၆၆	ကညင်၊ တောင်သရက်
၂	ကြိုးပြင်	၃၄၈၁၆	ကညင်၊ တောင်သရက်၊ ပျဉ်းမ
မြို့နယ်ချုပ်		၅၀၆၈၂	

(ခ) စီးပွားဖြစ်သစ်တောစိုက်ခင်း

စဉ်	စိုက်ပျိုးသူ	နိုင်ငံ/ ပုဂ္ဂလိက ပိုင်	စိုက် ဧက	တည်နေရာ	အပင် အမျိုး အစား	အရေ အတွက်
၁	-	-	-	-	-	-
မြို့နယ်ချုပ်		-	-	-	-	-

(ဂ) သစ်ထုတ်လုပ်မှု

စဉ်	အမျိုးအစား	နိုင်ငံ	ပုဂ္ဂလိကပိုင်	ထုတ်လုပ်မှု(တန်)
၁	ကျွန်း	-	-	-
၂	ပျဉ်းကတိုး	-	-	-
၃	ပိတောက်	-	-	-
၄	ကညင်	-	-	-
၅	အင်/အင်ကြင်း	-	-	-
၆	အခြား	-	-	-
မြို့နယ်ချုပ်		-	-	-

ကန့်သတ်

၃၁

(ဃ) သစ်တောထွက်ပစ္စည်းများ

စဉ်	အမျိုးအစား	ရေတွက်ပုံ	ထုတ်လုပ်မှု
၁	ထင်း	ကုဗတန်	၄၆၃
၂	မီးသွေး	ကုဗတန်	-
၃	ဝါး	(၀၀၀)လုံး	၅၀၀
၄	ကြိမ်	လုံး	-
၅	ရှားစေး	ပိဿာ	-
၆	သစ်ခေါက်	ပိဿာ	-
၇	သစ်ခွ	ပိဿာ	-
၈	သနပ်ခါး	ပိဿာ	-
၉	ဖာလာစေ့	ပိဿာ	-
၁၀	ပျားရည်	ပိဿာ	၄၀
၁၁	ခနိ	(၀၀၀)ဗျစ်	၄၆၂

တွင်းထွက်ပစ္စည်းထုတ်လုပ်မှုလုပ်ငန်း

၃၄။ မြေပုံမြို့နယ်၏ တွင်းထွက်ပစ္စည်း ထုတ်လုပ်မှုလုပ်ငန်းနှင့် ပတ်သက်သော အချက်အလက်များမှာအောက်ပါအတိုင်းဖြစ်ပါသည်-

(က) သတ္တုတူးဖော်ထုတ်လုပ်မှု

စဉ်	ခါတ်သတ္တုအမျိုးအစား	ထွက်ရှိသည့်ဒေသ	ထုတ်လုပ်မှုပမာဏ	ထုတ်လုပ်မှုတန်ဖိုး (ကျပ်သန်းပေါင်း)
၁	- မြို့နယ်အတွင်းမရှိပါ-			

(ခ) ကျောက်မျက်တူးဖော်ထုတ်လုပ်မှု

စဉ်	လုပ်ငန်းတည်နေရာ	ကျောက်မျက်ရတနာအမျိုးအစား					
		ရွှေ	ငွေ	ကျောက်စိမ်း	နီလာ	စိန်	ပတ္တမြား
၁	- မြို့နယ်အတွင်းမရှိပါ-						

ကန့်သတ်

၃၂

စွမ်းအင်နှင့်လျှပ်စစ်ကဏ္ဍ

၃၅။ မြေပုံမြို့နယ်၏ စွမ်းအင်/လျှပ်စစ်ကဏ္ဍနှင့် ပတ်သက်သော အချက် အလက်များမှာ အောက်ပါအတိုင်း ဖြစ်ပါသည်-

(က) ရေနံထုတ်လုပ်မှု

စဉ်	ရေနံတွင်းအမည်	နိုင်ငံပိုင်	ပုဂ္ဂလိကပိုင်	တစ်နှစ်ထွက်ရှိမှု စည်ပေါင်း
၁	-မြို့နယ်အတွင်းမရှိပါ-			

(ခ) ရေနံချက်စက်ရုံ

စဉ်	စက်ရုံ အမည်	နိုင်ငံ/ ပုဂ္ဂလိကပိုင်	တစ်နှစ်ထုတ်လုပ်မှု(စည်)ပေါင်း				
			ဒီဇယ်	ရေနံဆီ	လေယာဉ်ဆီ	အော့တိုနံ့ဆီ	ဓါတ်ဆီ
၁	-မြို့နယ်အတွင်းမရှိပါ-						

(ဂ) ဓါတ်ဆီ/ ဒီဇယ်အရောင်းဆိုင်

စဉ်	မြို့နယ်/မြို့	ဆိုင်အမည်	နိုင်ငံပိုင်	ပုဂ္ဂလိကပိုင်	တစ်နှစ်ရောင်းချမှုစည်ပေါင်း	
					ဓါတ်ဆီ	ဒီဇယ်
၁	မြေပုံမြို့နယ်	မဟာနေ	-	-	၃၅	၈၈

(ဃ) သဘာဝဓါတ်ငွေ့ပိုက်လိုင်း

စဉ်	ပိုက်လိုင်းအမည်	မြို့နယ်အတွင်း		အရှည်မိုင်
		ကျေးရွာမှ	ကျေးရွာထိ	
၁	- မြို့နယ်အတွင်းမရှိပါ-			

ကန့်သတ်

ကန့်သတ်

၃၃

(င) သဘာဝဓါတ်ငွေ့ထုတ်လုပ်မှု

စဉ်	သဘာဝဓါတ်ငွေ့လုပ်ကွက်/စက်ရုံအမည်	နိုင်ငံပိုင်	ပုဂ္ဂလိကပိုင်	တစ်နှစ်ထွက်ရှိမှုကုဗပေပေါင်း
၁	- မြို့နယ်အတွင်းမရှိပါ-			

(စ) သဘာဝဓါတ်ငွေ့အရောင်းဆိုင်များ

စဉ်	သဘာဝဓါတ်ငွေ့ဆိုင်အမည်	နိုင်ငံပိုင်	ပုဂ္ဂလိကပိုင်	တစ်နှစ်ရောင်းရကုဗပေပေါင်း
၁	- မြို့နယ်အတွင်းမရှိပါ-			

(ဆ) လျှပ်စစ်ဓါတ်အားထုတ်လုပ်မှု/ရရှိမှု

စဉ်	စက်ရုံအမည်	အမျိုးအစား	နိုင်ငံပိုင်	ပုဂ္ဂလိကပိုင်	တစ်နှစ်ထွက်ရှိမှု (KW)
၁	ဒီဇယ်ဓါတ်အားပေးစက်ရုံ	500kVA Caterpillar	နိုင်ငံပိုင်	-	၂၁၃၄၉၄
		500kVA PERKINS			

(ဇ) ဓါတ်အားခွဲရုံ

စဉ်	မြို့နယ်/မြို့	ဓါတ်အားခွဲရုံအမည်	နိုင်ငံပိုင်	ပုဂ္ဂလိကပိုင်	ရရှိ/ဖြန့်ဖြူးသည့် ဓါတ်အား (KW)
၁	မြေပုံမြို့နယ်	33/11kV (5)MVA မြေပုံဓါတ်အားခွဲရုံ	နိုင်ငံပိုင်	-	၁၃၆၃၆၀၀
၂	ကမ်းထောင်းကြီးမြို့	33/11kV (5)MVA ကမ်းထောင်းကြီးဓါတ်အားခွဲရုံ	နိုင်ငံပိုင်	-	၆၀၄၂၂၁
မြို့နယ်ချုပ်					၁၉၆၇၈၂၁

ကန့်သတ်

ကန့်သတ်

၃၄

(ဈ) ထရန်စဖော်မာအရေအတွက်

စဉ်	မြို့နယ်/မြို့	ထရန်စဖော်မာ အမျိုးအစား	အရေအတွက်	ဖြန့်ဖြူးသည့် ဓါတ်အား(ကီလိုဝပ်)
၁	မြေပုံမြို့နယ်	200 - KVA	၇	၈၆၀
၂		160 - KVA	၃	
၃		100 - KVA	၃	
၄		50 - KVA	၁	
၁	ကမ်းထောင်းကြီးမြို့	160 - KVA	၂	၄၅၀
၂		100 - KVA	၅	
၃		50 - KVA	၁	
မြို့နယ်ချုပ်			၂၂	၁၃၁၀

(ည) လျှပ်စစ်ဓါတ်အားသုံးစွဲမှု

စဉ်	လိုအပ်သည့်ပမာဏ (KW)	ရရှိသည့်ပမာဏ (KW)	သုံးစွဲသည့် ပမာဏ (KW)	လို/ပို ပမာဏ (KW)
၁	မြေပုံမြို့နယ်	၁၃၆၃၆၀၀	၁၂၇၇၅၈၁	(-) ၈၆၀၁၉
၂	ကမ်းထောင်းကြီးမြို့	၆၀၄၂၂၁	၅၂၅၄၁၀	(-) ၇၈၈၁၁
မြို့နယ်ချုပ်		၁၉၆၇၈၂၁	၁၈၀၂၉၉၁	(-) ၁၆၄၄၉၀

ကန့်သတ်

၃၅

ဆက်သွယ်ရေး

၃၆။ မြေပုံမြို့နယ်၏ ဆက်သွယ်ရေးကဏ္ဍနှင့် ပတ်သက်သော အချက်အလက်များမှာ အောက်ပါအတိုင်း ဖြစ်ပါသည်-

(က) စာတိုက်၊ ကြေးနန်း၊ တယ်လီဖုန်း၊ အင်တာနက်

စဉ်	မြို့နယ်/မြို့	စာတိုက်	ကြေးနန်း	တယ်လီဖုန်း အရေအတွက်			လက်လှည့်ဖုန်း (လုံး)	အင်တာနက် လက်ခံလှည့်ရေး	အင်တာနက် အသုံးပြုလှည့်ရေး
				အောင်တိုဖုန်း(လုံး)	IP star	Cord less			
၁	မြေပုံမြို့နယ်	၁	၁	၂၄	၁	-	၇၆၅၂၅	-	၁၂၃၅၀
၂	ကမ်းထောင်းကြီးမြို့	-	-	-	-	-	၆၆၄၅	-	၁၂၃၀
	မြို့နယ်ချုပ်	၁	၁	၂၄	၁	-	၈၃၁၇၀	-	၁၃၅၈၀

မြေပုံမြို့နယ်တွင် လူဦးရေ(၁၃၇၃၂၇)ရှိရာ ဖုန်း(၈၃၁၉၄)လုံး အသုံးပြုလျက်ရှိသဖြင့်ဖုန်းသုံးစွဲမှုရာခိုင်နှုန်းမှာ(၆၀.၅၈%)ဖြစ်ပါသည်။

(ခ) ရုပ်သံလွှင့်ရုံ/တပ်ဆင့်လွှင့်ရုံ

စဉ်	မြို့နယ်/မြို့	အသံလွှင့်ရုံအမည်	လွှင့်အား	လွှင့်နိုင်သည့် ဧရိယာ	ထပ်ဆင့် အသံ လွှင့်ရုံအမည်	လွှင့်အား	လွှင့်နိုင်သည့်ဧရိယာ	မိုက်ဂရီဇု (ဖီ) စခန်း	ရေဒီယိုအသံ လွှင့်ရုံ
၁	မြေပုံမြို့နယ်	-	-	-	-	-	-	၅	-
၂	ကမ်းထောင်းကြီးမြို့	-	-	-	-	-	-	၁	-
	မြို့နယ်ချုပ်	-	-	-	-	-	-	၆	-

ကန့်သတ်

ကန့်သတ်

၃၆

ပို့ဆောင်ရေးနှင့် လမ်းပန်းဆက်သွယ်ရေးလုပ်ငန်း

၃၇။ မြေပုံမြို့နယ်၏ ပို့ဆောင်ရေးနှင့် လမ်းပန်းဆက်သွယ်ရေး လုပ်ငန်း နှင့် ပတ်သက်သော အချက်အလက်များမှာအောက်ပါအတိုင်း ဖြစ်ပါ သည်-

(က) လေကြောင်းလမ်း

စဉ်	လေဆိပ်/ရဟတ်ယာဉ်ကွင်းအမည်	တည်နေရာ	မှတ်ချက်
၁	-	-	-

(ခ) ရေကြောင်းလမ်း

စဉ်	ရေကြောင်းလမ်းအမည်	မြို့နယ်အတွင်း		အရှည် ရေမိုင်	ဆိပ်ကမ်း အရေအတွက်	
		မှ	ထိ		သင်္ဘော ဆိပ်	အခြား
၁	မြေပုံ-စစ်တွေ	မြေပုံ	စစ်တွေ	၆၄	၁	
၂	မြေပုံ-ကျောက်ဖြူ	မြေပုံ	ကျောက်ဖြူ	၁၂၀	၁	
မြို့နယ်ချုပ်					၂	

(ဂ) ရထားလမ်းနှင့် ဘူတာရုံများ

စဉ်	ရထားလမ်းအမည်	မြို့နယ်အတွင်း		အရှည် မိုင်	ဘူတာ အရေအတွက်	
		မှ	ထိ		ကြီး	သေး
၁	-	-	-	-	-	-

ကန့်သတ်

ကန့်သတ်

၃၇

(ဃ) ကားဂိတ်များ

စဉ်	မြို့နယ်/မြို့	ကားဂိတ် အမည်	ပြေးဆွဲသည့် ခရီးစဉ်	ပြေးဆွဲသည့် ယာဉ် အမျိုးအစား	ပြေးဆွဲ သည့်ယာဉ် စီးရေ
၁	မြေပုံ	-	-	-	-
၂	ကမ်းထောင့်ကြီး	-	-	-	-
	မြို့နယ်ချုပ်	-	-	-	-

ပြည်သူ့ဆောက်လုပ်ရေးလုပ်ငန်းများ

၃၈။ ပြည်သူ့ဆောက်လုပ်ရေးလုပ်ငန်းများမှာအောက်ပါအတိုင်း
ဖြစ်ပါသည်-

(က) ကားလမ်း

စဉ်	ကားလမ်းအမည်	မြို့နယ်အတွင်း		အရှည်မိုင်
		မှ	ထိ	
၁	မြေပုံ-မင်းပြားလမ်း	မြေပုံ	မင်းပြားနယ်စပ်	(၇)မိုင် (၂)ဖာလုံ
၂	အမ်း-စစ်တွေလမ်း	မြေပုံ-အမ်းနယ်စပ်	မြေပုံ-မင်းပြားနယ်စပ်	(၄၂)မိုင် (၇)ဖာလုံ
၃	ကံသာ-ကပိုင်လမ်း	ကံသာရွာ	ကပိုင်ရွာ	(၁၀)မိုင် (၄)ဖာလုံ

(ခ) မြို့နယ်ချင်းဆက်လမ်းများ

စဉ်	လမ်းအမည်	အရှည် (မိုင်-ဖာလုံ)	အမျိုးအစား			မှတ် ချက်
			ကတ္တရာ	ကျောက် ချော	အမာခံ လမ်း	
၁	မြေပုံ-မင်းပြားလမ်း	(၇)မိုင် (၂)ဖာလုံ	၇.၂ မိုင်	-	-	
၂	အမ်း-စစ်တွေလမ်း	(၄၂)မိုင် (၇)ဖာလုံ	၄၂.၇ မိုင်	-	-	
၃	ကံသာ-ကပိုင်လမ်း	(၁၀)မိုင် (၄)ဖာလုံ	-	၁၀.၄မိုင်	-	

ကန့်သတ်

၃၈

(ဂ) တံတားများ

(၁) ပေ(၁၈၀)အထက်တံတားများ

စဉ်	တံတားအမည်	အရှည် (ပေ)	အမျိုးအစား	တည်ဆောက်သည့်ခုနှစ်	သွားလာနိုင်သည့်ယာဉ် (ကား/ရထား)
၁	ယောချောင်း	၁၁၀၀	ဘေလီ	၁၉၉၇	ကား

(၂) ပေ(၁၈၀)အောက်တံတားများ

စဉ်	ပေ(၅၀)မှ (၁၈၀)ရှိ တံတားအမည်	အရှည် (ပေ)	အမျိုးအစား	တည်ဆောက်သည့်ခုနှစ်	သွားလာနိုင်သည့်ယာဉ် (ကား/ရထား)	ပေ(၅၀)အောက်တံတားအရေအတွက်
၁	အမ်း-စစ်တွေလမ်း - ချောင်းကောက် - အလည်ချောင်း - အင်ဂျမ်း - မီးကျောင်းတက် - ညောင်ကိုင်း - ရေဂေါင်းချောင်း - တိမ်ကျားဘို - ယိုးဆွင်း - ရပ်ချောင်း - တုတ်ချောင်း - ဆင်လန်	၆၀' ၉၀' ၁၂၀' ၇၀' ၆၀' ၁၂၀' ၆၀' ၈၀' ၈၀' ၇၀' ၆၀'	သံကူကွန်ကရစ် သံကူကွန်ကရစ် 	- - - - - - - - - - -	ကား ကား 	၂၁၂ စင်း
၂	မြေပုံ-မင်းပြားလမ်း - ကံသာ	၇၀'	ဘေလီ	၂၀၁၂	ကား	၄၀ စင်း
၃	ကံသာ-ကပိုင်လမ်း - ပဲကောက်	၁၀၀'	သံကူကွန်ကရစ်	၂၀၁၆	ကား	၃၃ စင်း

ကန့်သတ်

၃၉

(ဃ) လမ်းတံတားသုံးစက်ကိရိယာများ

စဉ်	မြို့နယ်/မြို့	လမ်းတံတားသုံးစက်ကိရိယာများ				လုပ်သား ဦးရေ
		မြေထိုး စက်	မြေကော် စက်	မြေကြိတ် စက်	မြေသယ် ယာဉ်	
၁	မြေပုံ	-	-	၂	-	၆၀ ဦး
၂	ကမ်းထောင်းကြိုး	-	-	-	-	-
	မြို့နယ်ချုပ်	-	-	၂	-	၆၀ ဦး

(င) လမ်း/ တံတားအသုံးပြုခကောက်ခံသည့်လုပ်ငန်း

စဉ်	တိုးဂိတ် အမည်	တည်နေရာ	လမ်း/တံတားအရှည်		ကုမ္ပဏီ/အဖွဲ့အစည်း/ လူပုဂ္ဂိုလ်
			မှ	ထိ	
၁	-	-	-	-	-

ဟိုတယ်နှင့် ခရီးသွားလုပ်ငန်း

၃၉။ မြေပုံမြို့နယ်ရှိ ဟိုတယ်နှင့်ခရီးသွားလုပ်ငန်းနှင့်ပတ်သက်သော အချက် အလက်များမှာ အောက်ပါအတိုင်းဖြစ်ပါသည်-

(က) ဟိုတယ်၊ မိုတယ်၊ အင်း၊ တည်းခိုခန်း

(၁) ဟိုတယ်

စဉ်	ဟိုတယ်အမည်	ဟိုတယ်		အဆင့်	အခန်း ပေါင်း
		နိုင်ငံပိုင်	ပုဂ္ဂလိကပိုင်		
၁	-မြို့နယ်အတွင်းမရှိပါ-				

(၂) မိုတယ်၊ အင်း၊ တည်းခိုခန်း

စဉ်	မိုတယ် အရေအတွက်	အင်း အရေအတွက်	တည်းခိုခန်း အရေအတွက်
၁	-	-	၆

ကန့်သတ်

၄၀

(ခ) ကမ်းခြေနှင့် အပန်းဖြေနေရာများ

စဉ်	ကမ်းခြေ/အပန်းဖြေနေရာအမည်	တည်နေရာ
၁	-မြို့နယ်အတွင်းမရှိပါ-	

သမဝါယမအသင်းများ

၄၀။ မြေပုံမြို့နယ်တွင်ရှိသော သမဝါယမအသင်းများမှာအောက်ပါ အတိုင်းဖြစ်ပါသည်-

စဉ်	မြို့နယ်/မြို့	သမဝါယမ အသင်းပေါင်း	သမဝါယမ အသင်းစုပေါင်း	မှတ်ချက်
၁	မြေပုံ	၇၁	၁	
၂	ကမ်းထောင့်ကြီး	-	-	
	မြို့နယ်ချုပ်	၇၁	၁	

စီးပွားရေးဆိုင်ရာ အခြေခံအဆောက်အအုံများ

၄၁။ မြေပုံမြို့နယ်တွင်ရှိသော စီးပွားရေးဆိုင်ရာ အခြေခံအဆောက်အအုံများမှာ အောက်ပါအတိုင်း ဖြစ်ပါသည်-

(က) ကုမ္ပဏီ၊ ကုန်စည်ခိုင်၊ ပွဲရုံများ၊ ဈေးနှင့် ကုန်တိုက်များ

(၁) ကုမ္ပဏီများ

စဉ်	ကုမ္ပဏီအမည်	ဆောင်ရွက်သည့် လုပ်ငန်း	တည်နေရာ
၁	သဇင်ဂုဏ်ရောင်	တည်ဆောက်ရေး	သဲတန်းရပ်ကွက်
၂	General Services Construction	တည်ဆောက်ရေး	ဈေးပိုင်းရပ်ကွက်
၃	Rakha Thit Sar	တည်ဆောက်ရေး	သဲတန်းရပ်ကွက်
၄	La Chan Myay	တည်ဆောက်ရေး	တရုတ်တန်းရပ်ကွက်
၅	Taw Win Rakhine Gon Yee	တည်ဆောက်ရေး	သဲတန်းရပ်ကွက်
၆	Phone Myint Myat	တည်ဆောက်ရေး	ကမ်းထောင့်ကြီးမြို့

ကန့်သတ်

ကန့်သတ်

၄၁

စဉ်	ကုမ္ပဏီအမည်	ဆောင်ရွက်သည့် လုပ်ငန်း	တည်နေရာ
၇	Sein San So	တည်ဆောက်ရေး	ကမ်းထောင့်ကြီးမြို့
၈	Shwe Kyun Naung Taw	တည်ဆောက်ရေး	ရွာသစ်ကေရပ်ကွက်
၉	Taw Tar Shin Thani	တည်ဆောက်ရေး	ကမ်းထောင့်ကြီးမြို့
၁၀	Kam Htaung Gyi Myo Sat Thit	တည်ဆောက်ရေး	ကမ်းထောင့်ကြီးမြို့
၁၁	Sein Pyae Shain	တည်ဆောက်ရေး	တရုတ်တန်းရပ်ကွက်
၁၂	Moe Myint Tha Zin	တည်ဆောက်ရေး	စိတ္တရကျေးရွာ
၁၃	Kyae Kyar Tun Tauk	တည်ဆောက်ရေး	ကမ်းထောင့်ကြီးမြို့

(၂) ကုန်စည်ခိုင်များ

စဉ်	မြို့နယ်/မြို့	ကုန်စည်ခိုင် အမည်	ရောင်းဝယ်သည့် ပစ္စည်းများ	တည်နေရာ
၁	မြေပုံမြို့နယ်	-	-	-
၂	ကမ်းထောင့်ကြီးမြို့	-	-	-

(၃) ပွဲရုံများ

စဉ်	မြို့နယ်/မြို့	ပွဲရုံအမည်	ရောင်းဝယ်သည့် ပစ္စည်းများ	တည်နေရာ
၁	မြေပုံမြို့နယ်	-	-	-
၂	ကမ်းထောင့်ကြီးမြို့	-	-	-

(၄) ဈေးများ

စဉ်	မြို့နယ်/မြို့	ဈေးအမည်	တည်နေရာ	မှတ်ချက်
၁	မြေပုံမြို့နယ်	မြို့မဈေးကြီး	ဈေးပိုင်းရပ်ကွက်	

ကန့်သတ်

၄၂

(၅) ကုန်တိုက်များ

စဉ်	မြို့နယ်/မြို့	ကုန်တိုက်အမည်	တည်နေရာ	မှတ်ချက်
၁	မြေပုံမြို့နယ်	-	-	-
၂	ကမ်းထောင့်ကြီးမြို့	-	-	-

(ခ) ဘဏ်များ

စဉ်	မြို့နယ်/မြို့	ဘဏ်အမည်	အစိုးရပိုင်	ပုဂ္ဂလိကပိုင်	စုစုပေါင်း
၁	မြေပုံမြို့နယ်	မြန်မာ့စီးပွားရေးဘဏ်	၁	-	၁
		လယ်ယာဖွံ့ဖြိုးရေးဘဏ်	၁	-	၁
		ကမ္ဘာ့ရတနာဘဏ်	-	၁	၁
၂	ကမ်းထောင့်ကြီးမြို့	ကမ္ဘာ့ရတနာဘဏ်	-	၁	၁
	မြို့နယ်ချုပ်		၂	၂	၄

(ဂ) စတိုးဆိုင်နှင့်အရောင်းဆိုင်များ

စဉ်	ဆိုင်အမျိုးအစား	အရေအတွက်	
		မြေပုံ	ကမ်းထောင့်ကြီး
၁	စတိုးဆိုင်	၅	၅
၂	ရွှေဆိုင်	၂၀	၁၇
၃	လျှပ်စစ်ပစ္စည်းဆိုင်	၁၆	၁၀
၄	ဖုန်း/ဖုန်းပစ္စည်းအရောင်းဆိုင်	၁၁	၁၅
၅	စာအုပ်ဆိုင်	၇	၃
၆	ဆေးဆိုင်	၁၃	၇
၇	စားသောက်ဆိုင်	၁၆	၂
၈	လက်ဖက်ရည်ဆိုင်	၃၇	၁၂
၉	ကုန်မာဆိုင်	၁၁	-
၁၀	စိုက်ပျိုးရေးပစ္စည်းဆိုင်	၅	၂
၁၁	ဆောက်လုပ်ရေးပစ္စည်းဆိုင်	၅	၆
၁၂	ဝန်ဆောင်မှုလုပ်ငန်းဆိုင်	၁၀	-
၁၃	ဆန်ဆိုင်	၃၅	၅
၁၄	အဝတ်အထည်ဆိုင်	၄၃	၂၂
၁၅	နိဗ္ဗာန်ကုန်ဆိုင်	၂	-
		၂၃၆	၁၀၆

ကန့်သတ်

ကန့်သတ်

၄၃

စည်ပင်သာယာရေးလုပ်ငန်းများ

၄၂။ မြေပုံမြို့နယ်၏ စည်ပင်သာယာရေးလုပ်ငန်းများမှာ အောက်ပါ အတိုင်း ဖြစ်ပါသည်-

(က) ဈေးလုပ်ငန်း

စဉ်	မြို့နယ်/မြို့	ဈေးအမည်	ဆိုင်ခန်း အရေ အတွက်	နိုင်ငံ ပိုင်	ပုဂ္ဂ လိက ပိုင်	တည်နေရာ
၁	မြေပုံမြို့နယ်	မြို့မဈေးကြီး	၁၅၆	နိုင်ငံပိုင်	-	ဈေးပိုင်း
မြို့နယ်ချုပ်			၂၃၄	၃	-	

(ခ) သောက်သုံးရေရရှိရေးလုပ်ငန်း

စဉ်	မြို့နယ်/မြို့	စက်ရုံအမည်/ စက်ရုံ	တည်နေရာ	အမျိုး အစား	တစ်ရက် ထုတ်လုပ်မှု (ဂါလံ)	ဖြန့်ဖြူး နိုင်မှု (အိမ်ခြေ)
၁	မြေပုံမြို့	ကန်တော်ကြီး ဆည်(၁)(၂)	မြောက်ပိုင်း	မြေသား	၃၀၀၀၀၀	၂၀၀၀
၂	ကမ်းထောင်းကြီးမြို့	တမန်းဒူးဆည်	ကထကမြို့	မြေသား	၂၃၀၀၀၀	၃၅၀

(ဂ) သန့်ရှင်းရေးလုပ်ငန်း

စဉ်	မြို့နယ်/မြို့	သန့်ရှင်းရေးသုံးစက်ကိရိယာများ(စီး)				လုပ်သား ဦးရေ
		သန့်ရှင်း ရေး ယာဉ်	မိလ္လာ ယာဉ်	ဖုံစုပ် စက်	ရေစုပ် စက်	
၁	မြေပုံမြို့နယ်	၁	-	-	-	၄
၂	ကမ်းထောင်းကြီးမြို့	-	-	-	-	-
မြို့နယ်ချုပ်		၁	-	-	-	၄

ကန့်သတ်

၄၄

(ဃ) လမ်း/တံတားလုပ်ငန်း

(၁) လမ်းလုပ်ငန်း

စဉ်	မြို့နယ်/မြို့	လမ်းပေါင်း (လမ်း)	စုစုပေါင်း လမ်းအရှည် (မိုင်)	ကတ္တရာလမ်းပေါင်း		ကွန်ကရစ်လမ်းပေါင်း		မြေသားလမ်းပေါင်း	
				လမ်း	မိုင်	လမ်း	ဖာလုံ	လမ်း	မိုင်
၁	မြေပုံမြို့နယ်	၄	၁.၅ ဖာလုံ	-	-	၄	၁.၅ ဖာလုံ	-	-
၂	ကမ်းထောင့်ကြီးမြို့	-	-	-	-	-	-	-	-
မြို့နယ်ချုပ်		၄	၁.၅	-	-	၄	၁.၅	-	-

(၂) တံတားလုပ်ငန်း

စဉ်	မြို့နယ်/မြို့	တံတားပေါင်း(စင်း)				
		သံ	ကွန်ကရစ်	အုတ်	သစ်သား	ပေါင်း
၁	မြေပုံမြို့နယ်	-	၄	-	-	၄
၂	ကမ်းထောင့်ကြီးမြို့	-	၄	-	-	၄
မြို့နယ်ချုပ်		-	၈	-	-	၈

(၃) လမ်းတံတားသုံးစက်ကိရိယာများ

စဉ်	မြို့နယ်/မြို့	လမ်းတံတားသုံးစက်ကိရိယာများ				လုပ်သား ဦးရေ
		မြေထိုးစက်	မြေကော်စက်	မြေကြိတ်စက်	မြေသယ်ယာဉ်	
၁	မြေပုံ	-	၁	၁	၂	၄
၂	ကမ်းထောင့်ကြီး	-	-	-	-	-
မြို့နယ်ချုပ်		-	၁	၁	၂	၄

ကန့်သတ်

ကန့်သတ်

၄၅

ပုံနှိပ်လုပ်ငန်းနှင့် မီဒီယာလုပ်ငန်းများ

၄၃။ မြေပုံမြို့နယ်တွင်ရှိသော ပုံနှိပ်တိုက်နှင့်မီဒီယာလုပ်ငန်းများမှာ အောက်ပါအတိုင်း ဖြစ်ပါသည်-

(က) ပုံနှိပ်လုပ်ငန်းနှင့် တေးသံသွင်း၊ ဗီဒီယို

စဉ်	မြို့နယ်/မြို့	ပုံနှိပ်စက်		တွန်ဂျီ	ဖိစွဲ	တေးသံ သွင်း	ဗီဒီယို
		ပုံနှိပ်	ပုံနှိပ်				
၁	မြေပုံ	-	-	၆	၃	-	-
၂	ကမ်းထောင့်ကြီး	-	-	၂	၂	-	-
	မြို့နယ်ချုပ်	-	-	၈	၅	-	-

(ခ) မီဒီယာလုပ်ငန်းများ

စဉ်	မြို့နယ်/မြို့	သတင်းစာ/ ဂျာနယ်အမည်	တစ်ရက်/ တစ်ပတ် ထုတ်စောင်ရေ	ထုတ်ဝေသည့် အဖွဲ့အစည်း	ဖြန့်ဝေ သည့် စောင်ရေ	
၁	မြေပုံ	- မြို့နယ်အတွင်းမရှိပါ-				

ကန့်သတ်

၄၆

ဌာနဆိုင်ရာများမှ ကောက်ခံရရှိငွေနှင့် ဌာနဆိုင်ရာများသို့ ရန်ပုံငွေ ခွဲဝေ ချထားမှု

၄၄။ မြေပုံမြို့နယ်တွင်းရှိ ဌာနဆိုင်ရာအလိုက်အခွန်ကောက်ခံရရှိမှု နှင့် ဌာနဆိုင်ရာများသို့ ရန်ပုံငွေခွဲဝေချထားမှုစာရင်းမှာ အောက်ပါ အတိုင်း ဖြစ်ပါသည်-

(က) ဌာနဆိုင်ရာအလိုက် အခွန်ကောက်ခံရရှိမှု

စဉ်	ဌာနဆိုင်ရာအဖွဲ့အစည်း	ကောက်ခံရရှိငွေ (ကျပ်)
၁	မြို့နယ်အထွေထွေအုပ်ချုပ်ရေးဦးစီးဌာန	၁၃၀၃၉၈၄၇.၅၁
၂	ပြည်တွင်းအခွန်ဦးစီးဌာန	၁၆၅၆၈၄၆၀၀.၀၀
၃	စည်ပင်သာယာရေးအဖွဲ့	၇၀၃၇၈၉၀၀.၀၀
၄	ငါးလုပ်ငန်းဦးစီးဌာန	၁၂၈၄၆၆၀၀.၀၀
၅	သစ်တောဦးစီးဌာန	၃၆၂၂၅၀၀.၀၀
	မြို့နယ်ချုပ်	၂၆၅၅၇၂၄၄၇.၅၁

(ခ) ဌာနဆိုင်ရာများသို့ ရန်ပုံငွေခွဲဝေချထားမှု

စဉ်	ဌာနဆိုင်ရာ အဖွဲ့အစည်း	ပြည်ထောင်စု အစိုးရ ခွဲဝေချထားငွေ	တိုင်/ပြည်နယ် အစိုးရခွဲဝေ ချထားငွေ	စုစုပေါင်း (ကျပ်သန်း)
၁	မြို့နယ်ထွေ/အုပ်ဌာန	-	၁၈၀.၃၉	၁၈၀.၃၉
၂	မြို့နယ်တရားရုံး	-	-	-
၃	မြို့နယ်ဥပဒေရုံး	-	-	-
၄	မြို့နယ်ကော်မရှင်ရုံး	-	-	-
၅	မြို့နယ်စာရင်းစစ်ရုံး	-	-	-
၆	မြန်မာနိုင်ငံရဲတပ်ဖွဲ့	၁၈၃.၈၃၀	-	၁၈၃.၈၃၀

ကန့်သတ်

ကန့်သတ်

၄၇

စဉ်	ဌာနဆိုင်ရာ အဖွဲ့အစည်း	ပြည်ထောင်စု အစိုးရ ခွဲဝေချထားငွေ	တိုင်/ပြည်နယ် အစိုးရခွဲဝေ ချထားငွေ	စုစုပေါင်း (ကျပ်သန်း)
၇	မီးသတ်ဦးစီးဌာန	-	-	-
၈	စည်ပင်သာယာရေးအဖွဲ့	-	-	-
၉	ပြန်/ဆက်	-	-	-
၁၀	သာသနာရေးဦးစီးဌာန	၅.၈၅၅	-	၅.၈၅၅
၁၁	သမဝါ ယမဦးစီးဌာန	-	-	-
၁၂	စိုက်ပျိုးရေးလုပ်ငန်း	-	-	-
၁၃	မြေစာရင်းဦးစီးဌာန	၃၂.၆၀၀	-	၃၂.၆၀၀
၁၄	ဆည်မြောင်း	-	၁၄၅၀	၁၄၅၀
၁၅	တိ/မွေး/ကု	-	-	-
၁၆	မိုက္ကရီဇေ(ဖိ)	-	-	-
၁၇	ရေကြောင်း	-	-	-
၁၈	ပတ်ဝန်းကျင်/သစ်တော	၁၉၀.၀၂၅	၉၂၉.၁၆၃	၁၁၁၉.၁၈၈
၁၉	မြန်မာ့လျှပ်စစ်လုပ်ငန်း	-	၈၄၆.၄၀၀	၈၄၆.၄၀၀
၂၀	လဝက	-	-	-
၂၁	အား/ကာ	-	၃၂၀.၀၀၀	၃၂၀.၀၀၀
၂၂	ပညာရေး	၉၂၇.၂၁၆	-	၉၂၇.၂၁၆
၂၃	ကျန်းမာရေး	၁၇၀.၀၀၀	-	၁၇၀.၀၀၀
၂၄	ကျေးလက်ဖွံ့ဖြိုးရေး	-	၃၉၉.၆၁၀	၃၉၉.၆၁၀
၂၅	မြန်မာ့စီးပွားရေးဘဏ်	-	-	-
၂၆	ပြည်တွင်းအခွန်များ	-	-	-
၂၇	စီမံကိန်း	-	-	-
၂၈	လမ်းဦးစီး	-	-	-
၂၉	ငါးလုပ်ငန်း	-	-	-
၃၀	တယ်လီဖုန်း	-	-	-

ကန့်သတ်

ကန့်သတ်

၄၈

စဉ်	ဌာနဆိုင်ရာ အဖွဲ့အစည်း	ပြည်ထောင်စု အစိုးရ ခွဲဝေချထားငွေ	တိုင်/ပြည်နယ် အစိုးရခွဲဝေ ချထားငွေ	စုစုပေါင်း (ကျပ်သန်း)
၃၁	စာတိုက်	-	-	-
၃၂	ကြေးနန်း	-	-	-
၃၃	စားသုံးသူရေးရာ	-	-	-
၃၄	လယ်ယာဖွံ့ဖြိုးရေးဘဏ်	-	-	-
၃၅	လူမှုဝန်ထမ်းဦးစီးဌာန	-	-	-
၃၆	ဖွံ့ဖြိုးမှုကြီးကြပ်ရေးရုံး	၅၆၁.၂၉၂	-	၅၆၁.၂၉၂
၃၇	ကျေးလက်လမ်း/တံတား	-	၄၅၅၇.၃၅	၄၅၅၇.၃၅
မြို့နယ်ချုပ်		၂၀၇၀.၈၁၈	၈၆၈၂.၉၁	၁၀၇၅၃.၇၃

ပြည်တွင်းအသားတင်ထုတ်လုပ်မှုနှင့်ဝန်ဆောင်မှုတန်ဖိုး

၄၅။ မြေပုံမြို့နယ်၏ပြည်တွင်းအသားတင်ထုတ်လုပ်မှုနှင့်ဝန်ဆောင်မှုတန်ဖိုးကို အောက်ပါအတိုင်း ဖော်ပြအပ်ပါသည်-

ကျပ်သန်းပေါင်း

စဉ်	အကြောင်းအရာ	၂၀၁၇-၁၈ အသားတင် ထုတ်လုပ်မှု တန်ဖိုး	၂၀၁၈.ခုနှစ် ရည်မှန်းချက် တန်ဖိုး	၂၀၁၈ခုနှစ်(၆)လဆောင်ရွက်နိုင်မှု		
				တန်ဖိုး	အကောင်အထည် ဖော်နိုင်မှု	တိုးတက်မှု %
၁	ထုတ်လုပ်မှုတန်ဖိုး	၆၁၁၃.၆	၁၅၈၅၉.၃	၆၂၈၀.၂	၃၉.၆	၂.၇
၂	ဝန်ဆောင်မှု	၄၀၄၆.၃	၉၉၇၆.၆	၄၂၁၈.၇	၄၂.၃	၄.၃
၃	ကုန်သွယ်မှုတန်ဖိုး	၁၈၀၇.၇	၄၅၀၈.၉	၁၉၂၅.၉	၄၂.၇	၆.၅
၄	အသားတင်ထုတ်လုပ်မှု နှင့်ဝန်ဆောင်မှုတန်ဖိုး	၁၁၉၆၇.၆	၃၀၃၄၄.၈	၁၂၄၂၄.၈	၄၀.၉	၃.၈

ကန့်သတ်

၄၉

တစ်ဦးချင်းဝင်ငွေ

၄၆။ မြေပုံမြို့နယ်၏ တစ်ဦးချင်းဝင်ငွေကို အောက်ပါအတိုင်းဖော်ပြအပ်ပါသည်-

စဉ်	၂၀၁၅-၁၆	၂၀၁၆-၁၇	၂၀၁၇-၁၈
၁	၆၃၉၂၉၆	၇၂၉၉၁၁	၉၂၂၈၉၅

အသက်မွေးဝမ်းကျောင်းလုပ်ငန်းအလိုက် အလုပ်လုပ်သူဦးရေ

၄၇။ မြေပုံမြို့နယ်၏အသက်မွေးဝမ်းကျောင်းလုပ်ငန်းအလိုက်အလုပ်လုပ်ကိုင်သူဦးရေမှာအောက်ပါအတိုင်းဖြစ်ပါသည်-

စဉ်	မြို့နယ်	အစိုးရဝန်ထမ်း	ဝန်ဆောင်မှု	စိုက်ပျိုးရေး	မွေးမြူရေး	အရောင်းအဝယ်	စက်မှုလက်မှု	ရေလုပ်ငန်း	ကျွပ်နံ့	အခြား	စုစုပေါင်း
၁	မြေပုံမြို့နယ်	၂၀၀၁	၇၅၄၂	၁၃၇၂၀	၆၄၀၇	၁၃၅၅၀	၄၄၇၆	၂၂၅၆၉	၅၇၀၀	၅၈၇၆	၈၁၉၄၁

အလုပ်လုပ်နိုင်သူဦးရေနှင့် အလုပ်လက်မဲ့ဦးရေ

၄၈။ မြေပုံမြို့နယ်တွင်ရှိသော အလုပ်လုပ်နိုင်သူဦးရေနှင့် အလုပ်လက်မဲ့ နှုန်းကို အောက်ပါအတိုင်း ဖော်ပြအပ်ပါသည်-

စဉ်	မြို့နယ်/မြို့	အလုပ်လုပ်နိုင်သူဦးရေ	လုပ်ငန်းခွင်ရှိလုပ်သားဦးရေ	အလုပ်လက်မဲ့ဦးရေ	အလုပ်လက်မဲ့ရာခိုင်နှုန်း
၁	မြေပုံမြို့နယ်	၈၅၆၉၃	၈၁၉၄၁	၃၇၅၂	၄.၅ %

ကန့်သတ်

၅၀

အခန်း(၇)

လူမှုရေးဆိုင်ရာအချက်အလက်များ

ပညာရေးကဏ္ဍ

၄၉။ မြေပုံမြို့နယ်တွင်ရှိသောပညာရေးဆိုင်ရာအချက်အလက်များမှာ အောက်ပါအတိုင်းဖော်ပြအပ်ပါသည်

(က) အဆင့်မြင့်ပညာ

စဉ်	တက္ကသိုလ်/ ကောလိပ်/ သိပ္ပံကျောင်း အမည်	တည် နေရာ	အကျယ် အဝန်း (ဧက)	ဆရာ/ ဆရာမ ဦးရေ	ကျောင်း သား/သူ ဦးရေ	ဆရာနှင့် ကျောင်းသား အချိုး
၁	-မြို့နယ်အတွင်းမရှိပါ -					

(ခ) အခြေခံပညာ

(၁) အထကကျောင်းများ

စဉ်	ကျောင်းအမည်	တည်နေရာ	အကျယ် အဝန်း (ဧက)	ဆရာ/ ဆရာ မ ဦးရေ	ကျောင်း သား/သူ ဦးရေ	ဆရာနှင့် ကျောင်း သားအချိုး
၁	အ.ထ.က၊ မြေပုံ	တရုတ်တန်း	၄.၄	၄၆	၁၃၈၀	၁:၃၄
၂	အ.ထ.က၊ သဲတန်း	ရွာသစ်ကေ	၄.၇၅	၂၉	၇၄၄	၁:၂၆
၃	အ.ထ.က၊ ကံသာ	ကံသာရွာ	၂.၅	၂၈	၅၃၃	၁:၁၉
၄	အ.ထ.က၊ ကြာအင်းတောင်	ကြာအင်းတောင်	၁၀.၆၇	၂၉	၇၉၅	၁:၂၇
၅	အ.ထ.က၊ ရက်ချောင်း	ရက်ချောင်း	၁.၃၅	၂၂	၈၂၉	၁:၃၈
၆	အ.ထ.က၊ ယိုးဆွင်း	ယိုးဆွင်းရွာ	၁.၀၇	၁၉	၅၈၀	၁:၃၁
၇	အ.ထ.က၊ လွန်းလုံးပိုက်	လွန်းလုံးပိုက်ရွာ	၆.၁	၂၁	၅၂၉	၁:၂၅
၈	အ.ထ.က၊ ကမ်းထောင်းကြီး	ကမ်းထောင်းကြီး	၂.၉၆	၄၈	၁၂၆၃	၁:၂၆
၉	အ.ထ.က၊ သရက်တောင်	သရက်တောင်ရွာ	၄.၂	၃၅	၇၄၄	၁:၂၁
၁၀	အ.ထ.က၊ ပေါက်တူးတောင်	ပေါက်တူးတောင်	၅.၀၁	၂၁	၅၂၃	၁:၂၅
၁၁	အ.ထ.က၊ ရေခေါင်းချိန်အရှေ့	ရေခေါင်းချိန်	၇.၃၇	၁၇	၄၅၅	၁:၂၇
၁၂	အ.ထ.က၊ င/ပုသုန်	င/ပုသုန်	၃.၃၅	၂၄	၆၀၉	၁:၂၅
၁၃	အ.ထ.က၊ ကျွန်းသာယာ	ကျွန်းသာယာ	၁.၅	၁၉	၅၂၇	၁:၂၈
မြို့နယ်ချုပ်			၁၁၄.၉	၇၁၄	၁၈၉၂၄	၁:၂၇

ကန့်သတ်

ကန့်သတ်

၅၁

(၂) အထကကျောင်းခွဲများ

စဉ်	ကျောင်းအမည်	တည်နေရာ	အကျယ်အဝန်း (ဧက)	ဆရာ/ဆရာမ ဦးရေ	ကျောင်းသား/သူဦးရေ	ဆရာနှင့် ကျောင်းသား အချိုး
၁	အ.ထ.က(ခွဲ)ဝက်ခေါင်း	ဝက်ခေါင်း	၂	၁၈	၅၂၉	၁:၂၉
၂	အ.ထ.က(ခွဲ)ကြက်ရေ	ကြက်ရေ	၂.၆၃	၂၀	၄၅၅	၁:၂၃
၃	အ.ထ.က(ခွဲ) ဒိုင်းပုံ	ဒိုင်းပုံ	၁.၄၅	၁၅	၃၀၁	၁:၂၀
၄	အ.ထ.က(ခွဲ)မောင်ရှင်	မောင်ရှင်	၂.၆၃	၁၈	၅၆၃	၁:၃၁
၅	အ.ထ.က(ခွဲ)ရေရှင်	ရေရှင်	၁.၀၉	၁၃	၃၉၀	၁:၃၀
၆	အ.ထ.က(ခွဲ) ကိုရင်ပြင်	ကိုရင်ပြင်	၁.၁	၁၂	၃၀၃	၁:၂၅
၇	အ.ထ.က(ခွဲ) စိတ္တရ	စိတ္တရ	၅.၆	၂၂	၆၀၁	၁:၂၇
၈	အ.ထ.က(ခွဲ) တပ်ရာ	တပ်ရာ	၁.၄၉	၂၄	၄၁၁	၁:၁၇
မြို့နယ်ချုပ်			၁၈	၁၄၂	၃၅၅၄	၁:၂၅

(၃) အလကကျောင်းများ

စဉ်	ကျောင်းအမည်	တည်နေရာ	အကျယ်အဝန်း (ဧက)	ဆရာ/ဆရာမ ဦးရေ	ကျောင်းသား/သူဦးရေ	ဆရာနှင့် ကျောင်းသား အချိုး
၁	အ.လ.ကကျောက်ဖလာ	ကျောက်ဖလာ	၀.၄၇	၁၂	၃၈၀	၁:၃၂
၂	အ.လ.ကဖလားကျ	ဖလားကျ	၀.၆	၁၀	၂၅၇	၁:၂၆
၃	အလကကျိုးခေါင်းတောင်	ကျိုးခေါင်းတောင်	၁.၁	၁၀	၂၈၂	၁:၂၈
၄	အ.လ.ကတောင်ကြီးရင်း	တောင်ကြီးရင်း	၁.၂	၈	၂၁၇	၁:၂၇
၅	အလကမိုးသီးနတ်တောင်	မိုးသီးနတ်တောင်	၀.၃၄	၈	၂၁၀	၁:၂၆
၆	အ.လ.ကလောင်းဒရိတ်	လောင်းဒရိတ်	၀.၅၄	၉	၂၁၃	၁:၂၄
၇	အ.လ.ကဥက္ကံ	ဥက္ကံ	၀.၃၈	၉	၄၃၈	၁:၄၉
၈	အ.လ.ကပြည်ခြား	ပြည်ခြား	၀.၄	၉	၂၇၂	၁:၃၀
၉	အ.လ.က ယိုးချောင်း	ယိုးချောင်း	၀.၇၃	၁၁	၃၇၅	၁:၃၄
၁၀	အ.လ.က စညှင်း	စညှင်း	၀.၀၈	၁၀	၂၆၁	၁:၂၆
၁၁	အ.လ.က ငွေတွင်းတူး	ငွေတွင်းတူး	၁.၃၈	၁၁	၃၆၇	၁:၃၃
၁၂	အ.လ.ကပြည့်ချောင်း	ပြည့်ချောင်း	၁.၃၂	၁၁	၁၉၁	၁:၁၇
၁၃	အ.လ.က ကုက္ကို	ကုက္ကို	၀.၄၅	၁၀	၃၁၆	၁:၃၂
၁၄	အ.လ.က သင်းပေါင်းချောင်း	သင်းပေါင်းချောင်း	၂.၃၂	၁၂	၂၂၅	၁:၁၉
၁၅	အ.လ.က ငွေဦးချိုင့်	ငွေဦးချိုင့်	၀.၄၈	၇	၂၁၂	၁:၃၀
၁၆	အ.လ.က ညောင်ခက္ကန်	ညောင်ခက္ကန်ရွာ	၁.၀၃	၁၆	၄၂၈	၁:၂၇
၁၇	အ.လ.က အတွင်းင/ရူချောင်း	အတွင်းင/ရူချောင်း	၀.၅၅	၁၁	၃၁၇	၁:၂၉
၁၈	အ.လ.က(ခွဲ) ရေနီကြီး	ရေနီကြီး	၀.၁၉	၁၀	၂၅၇	၁:၂၆
မြို့နယ်ချုပ်			၃၃.၅၆	၁၈၄	၅၂၁၈	၁:၂၈

ကန့်သတ်

ကန့်သတ်

၅၂

(၄) အလကကျောင်းခွဲများ

စဉ်	ကျောင်းအမည်	တည်နေရာ	အကျယ်အဝန်း (ဧက)	ဆရာ/ဆရာမ ဦးရေ	ကျောင်းသား/သူဦးရေ	ဆရာနှင့် ကျောင်းသား အချိုး
၁	အ.လ.က(ခွဲ)၊ကံသာထွက်ဝ	ကံသာထွက်ဝ	၁.၃၅	၁၃	၃၄၀	၁:၂၆
၂	အ.လ.က(ခွဲ)၊ငရွေပြင်	ငရွေပြင်	၀.၄၃	၇	၁၆၈	၁:၂၄
၃	အ.လ.က(ခွဲ)၊သဝင်စေ့ကေ	သဝင်စေ့ကေ	၀.၅၂	၆	၁၄၁	၁:၂၄
၄	အ.လ.က(ခွဲ)၊ချောင်ကျ	ချောင်ကျ	၀.၃၆	၉	၁၀၇	၁:၁၂
၅	အ.လ.က(ခွဲ)၊ဆင်ကျပ်	ဆင်ကျပ်	၁.၀၀	၈	၁၄၉	၁:၁၉
၆	အ.လ.က(ခွဲ)၊ဆေးမြစ်ဆွဲ	ဆေးမြစ်ဆွဲ	၀.၃၁	၈	၁၀၉	၁:၁၄
၇	အ.လ.က(ခွဲ)၊သေချောင်း	သေချောင်း	၀.၂၉	၈	၁၉၈	၁:၂၅
၈	အ.လ.က(ခွဲ)၊ပင်ကပ်	ပင်ကပ်	၀.၁၅	၉	၁၁၆	၁:၁၃
၉	အ.လ.က(ခွဲ)၊ငဆင်ပုန်း	ငဆင်ပုန်း	၀.၁၆	၁၀	၁၆၃	၁:၁၆
၁၀	အ.လ.က(ခွဲ)၊ရှင်တောင်	ရှင်တောင်	၀.၇၅	၆	၁၅၂	၁:၂၅
၁၁	အ.လ.က(ခွဲ)၊မင်းချောင်း	မင်းချောင်း	၀.၇၅	၇	၁၈၉	၁:၂၇
၁၂	အ.လ.က(ခွဲ)၊ပြင်ချောင်း	ပြင်ချောင်း	၀.၁၈	၁၀	၁၂၉	၁:၁၃
၁၃	အ.လ.က(ခွဲ)၊ဝဘော်ကြီး	ဝဘော်ကြီး	၁.၀၈	၈	၁၆၆	၁:၂၁
၁၄	အ.လ.က(ခွဲ)၊ဘီလူးဘွေ	ဘီလူးဘွေ	၀.၃၃	၇	၂၀၈	၁:၃၀
၁၅	အ.လ.က(ခွဲ)၊နာမောင်းကျ	နာမောင်းကျ	၀.၂၈	၆	၁၃၂	၁:၂၂
၁၆	အ.လ.က(ခွဲ)၊အလယ်ကျွန်း	အလယ်ကျွန်း	၁.၂၇	၈	၂၄၄	၁:၃၁
၁၇	အ.လ.က(ခွဲ)၊သရက်တောင်	သရက်တောင်	၀.၆၆	၁၀	၁၇၇	၁:၁၈
၁၈	အ.လ.က(ခွဲ)၊ငန်းတောင်	ငန်းတောင်	၀.၂၇	၉	၁၈၇	၁:၂၁
၁၉	အ.လ.က(ခွဲ)၊ပြင်ငူချောင်း	ပြင်ငူချောင်း	၀.၄၄	၈	၂၄၆	၁:၃၁
၂၀	အ.လ.က(ခွဲ)၊ပြင်ဝန်း	ပြင်ဝန်း	၁.၀၁	၇	၂၆၃	၁:၃၈
၂၁	အ.လ.က(ခွဲ)၊အုန်းချောင်း	အုန်းချောင်း	၁.၅၅	၈	၂၄၀	၁:၃၀
မြို့နယ်ချုပ်			၁၃.၁၄	၁၇၂	၃၈၂၄	၁:၂၂

ကန့်သတ်

၅၃

(၅) မူလတန်းလွန်ကျောင်းများ

စဉ်	မြို့နယ်/မြို့	ကျောင်းအရေအတွက်	ဆရာ/ဆရာမ ဦးရေ	ကျောင်းသား/သူဦးရေ	ဆရာနှင့် ကျောင်းသား အချိုး
၁	မြေပုံ	၄၁	၃၀၅	၆၀၄၁	၁:၂၀
	မြို့နယ်ချုပ်	၄၁	၃၀၅	၆၀၄၁	၁:၂၀

(၆) အမကကျောင်းများ

စဉ်	ကျောင်းအရေအတွက်	ဆရာ/ဆရာမ ဦးရေ	ကျောင်းသား/သူဦးရေ	ဆရာနှင့် ကျောင်းသား အချိုး
၁	၆၄	၂၇၉	၄၂၁၃	၁:၁၅

(ဂ) မူလတန်းကြိုကျောင်း

စဉ်	ကျောင်းအရေအတွက်	ဆရာ/ဆရာမ ဦးရေ	ကျောင်းသား/သူဦးရေ	ဆရာနှင့် ကျောင်းသား အချိုး
၁	၁	၁	၂၅	၁:၂၅

(ဃ) ဘုန်းတော်ကြီးသင် ပညာရေးကျောင်း

စဉ်	ကျောင်းအမည်	တည်နေရာ	ဆရာ/ဆရာမ ဦးရေ	ကျောင်းသား/သူ ဦးရေ	အချိုး
၁	ဘားဝေ	ဘားဝေ	၁၀	၂၄၆	၁:၂၄
၂	မောင်ရှင်	မောင်ရှင်	၇	၁၆၀	၁:၂၂
၃	ဖလားကျ	ဖလားကျ	၈	၂၀၂	၁:၂၅
၄	င/ဆင်ပုန်း	င/ဆင်ပုန်း	၆	၅၄	၁:၉
၅	ဝါးခုတ်ချောင်း	ဝါးခုတ်ချောင်း	၅	၇၂	၁:၁၄
၆	ပဲကောက်ကျောက်တန်း	ပဲကောက်ကျောက်တန်း	၄	၆၉	၁:၁၇
၇	င/ရွှေပြင်	င/ရွှေပြင်	၄	၆၂	၁:၁၅
	မြို့နယ်ချုပ်		၄၄	၈၆၅	၁:၁၉

ကန့်သတ်

(င) ကျောင်းနေအရွယ်ကလေးများကျောင်းအပ်နှံမှု

စဉ်	မြို့နယ်/မြို့	(၅)နှစ်ပြည့်ကလေး			ကျောင်းအပ်နှံမှု			ကျောင်းအပ်နှံမှု %
		ကျား	မ	ပေါင်း	ကျား	မ	ပေါင်း	
၁	မြေပုံမြို့နယ်	၁၆၇၀	၁၅၆၀	၃၂၄၀	၁၆၇၆	၁၅၅၈	၃၂၃၄	၉၉.၈၁%
၂	ကမ်းထောင်ကြီးမြို့	၁၂၀	၁၅၅	၂၇၅	၁၀၀	၁၁၂	၂၁၂	၇၇.၆၆ %
မြို့နယ်ချုပ်		၁၈၀၀	၁၇၁၅	၃၅၁၅	၁၇၇၆	၁၆၇၀	၃၄၄၆	၉၈.၀၄%

(စ) တက္ကသိုလ်ဝင်တန်း အောင်မြင်မှု

စဉ်	မြို့နယ်/မြို့	၂၀၁၆-၂၀၁၇ ခုနှစ်				၂၀၁၇-၂၀၁၈ ခုနှစ်			
		စာရင်းရှိ	ဖြေဆို	အောင်မြင်	ရရှိနိုင်နှုန်း	စာရင်းရှိ	ဖြေဆို	အောင်မြင်	ရရှိနိုင်နှုန်း
၁	မြေပုံမြို့နယ်	၂၂၅၅	၁၉၇၆	၃၅၄	၁၇.၉၁	၂၅၀၁	၂၂၄၃	၄၁၅	၁၈.၅
၂	ကမ်းထောင်ကြီးမြို့	၂၀၃	၁၉၃	၃၂	၁၆.၅၈	၂၆၅	၂၃၅	၅၄	၂၂.၉၈
မြို့နယ်ချုပ်		၂၄၅၈	၂၁၆၉	၃၈၆	၁၅.၇၉	၂၇၆၆	၂၄၇၈	၄၆၉	၁၈.၉၂

(ဆ) စာတတ်မြောက်မှုရာနှုန်း

စဉ်	မြို့နယ်/မြို့	မြို့နယ်လူဦးရေ	(၁၅)နှစ်အထက်လူဦးရေ	စာတတ်မြောက်ဦးရေ	စာတတ်မြောက်မှုနှုန်း
၁	မြေပုံမြို့နယ်	၁၂၅၈၈၈	၈၃၂၅၃	၁၂၅၇၈၃	၉၉.၉%
၂	ကမ်းထောင်းကြီးမြို့	၁၀၉၄၅	၇၈၄၅	၁၀၈၃၅	၉၈.၉%
မြို့နယ်ချုပ်		၁၃၆၈၃၃	၉၁၀၉၈	၁၃၆၆၁၈	၉၉.၈%

ကန့်သတ်

၅၅

(ဇ) သင်ကြားမှု၊ သင်ယူမှု၊ အထောက်အကူပြု စာသင်ခန်းများ ဖွင့်လှစ်နိုင်မှု အခြေအနေ

(၁) အထက ကျောင်းများ

စဉ်	မြို့နယ်/မြို့	အထက်တန်းကျောင်း					
		စာရင်းရှိ	Media တပ်ပြီး	3PLT တပ်ပြီး	2PLT တပ်ပြီး	1PLT တပ်ပြီး	
၁	မြေပုံ	၉	၂	၇	-	-	
	မြို့နယ်ချုပ်	၉	၂	၇	-	-	

(၂) အလကကျောင်းများ

စဉ်	မြို့နယ်/မြို့	အလယ်တန်းကျောင်း					
		စာရင်းရှိ	Media တပ်ပြီး	3PLT တပ်ပြီး	2PLT တပ်ပြီး	1PLT တပ်ပြီး	
၁	မြေပုံ	၁၃	-	-	၈	၅	
	မြို့နယ်ချုပ်	၁၃	-	-	၈	၅	

(၃) အမကကျောင်းများ

စဉ်	မြို့နယ်/မြို့	မူလတန်းကျောင်း					
		စာရင်းရှိ	Media တပ်ပြီး	3PLT တပ်ပြီး	2PLT တပ်ပြီး	1PLT တပ်ပြီး	
၁	မြေပုံ	၁၄၉	-	-	-	၁၄၉	
	မြို့နယ်ချုပ်	၁၄၉	-	-	-	၁၄၉	

ကန့်သတ်

ကန့်သတ် ၅၆

(ဈ) စာကြည့်တိုက်များ ဖွင့်လှစ်နိုင်မှု

စဉ်	မြို့နယ်/မြို့	အုပ်ချုပ်ရေး	ပညာရေး	ပြန်ဆက်	ဘုန်းကြီးကျောင်း	အခြား	ပေါင်း
၁	မြေပုံ	၂	၂	၁	-	၆	၁၁
မြို့နယ်ချုပ်		၂	၂	၁	-	၆	၁၁

(ည) ပညာရေးအတွက် အစိုးရအသုံးစရိတ်

ကျပ်သိန်းပေါင်း

စဉ်	လျာထားငွေ	ခွဲဝေချထားငွေ	သုံးစွဲငွေ	ပြန်အပ်ငွေ
၁	၄၃၈၃၃၄၃၀၃၀	၄၃၈၃၃၄၃၀၃၀	၁၇၈၄၆၇၅၃၂၁	

ကျန်းမာရေးကဏ္ဍ

၅၀။ မြေပုံမြို့နယ်၏ ကျန်းမာရေးကဏ္ဍဆိုင်ရာအချက်အလက်များမှာ အောက်ပါအတိုင်းဖြစ်ပါသည်-

(က) ဆေးရုံများ

စဉ်	ဆေးရုံအမည်	တည်နေရာ	အစိုးရ/ပုဂ္ဂလိက	ကုတင်အရေအတွက်
၁	မြို့နယ်ဆေးရုံ	မြေပုံမြို့	အစိုးရ	၅၀
၂	ကမ်းထောင့်ကြီးတိုက်နယ်ဆေးရုံ	ကမ်းထောင့်ကြီး	အစိုးရ	၁၆
၃	လွန်းလုံးပိုက်တိုက်နယ်ဆေးရုံ	လွန်းလုံးပိုက်ကျေးရွာ	အစိုးရ	၁၆
မြို့နယ်ချုပ်				၈၂

ကန့်သတ်

၅၇

(ခ) ဆေးပေးခန်းများ

စဉ်	ဆေးပေးခန်းအမည်	တည်နေရာ	အစိုးရ/ ပုဂ္ဂလိက	ကုသသည့်ရောဂါ အမျိုးအစား
၁	ကျေးလက်ကျန်းမာရေး	သဲတန်း	အစိုးရ	တီဘီ
၂	ငှက်ဖျားတိုက်ဖျက်	သဲတန်း	အစိုးရ	ငှက်ဖျား
၃	မိခင်နှင့်ကလေး	သဲတန်း	အစိုးရ	မိခင်နှင့်ကလေးကျန်းမာရေး စောင့်ရှောက်မှု
မြို့နယ်ချုပ်		၃	အစိုးရ	

(ဂ) ကျေးလက်ကျန်းမာရေးဌာန / ဌာနခွဲ

စဉ်	ကျေးလက်ကျန်းမာရေးဌာနအမည်	တည်နေရာ
၁	ကိုရင်ပြင်ကျေးလက်ကျန်းမာရေးဌာန	ကိုရင်ပြင်ကျေးရွာ
၂	ကြာအင်းတောင်ကျေးလက်ကျန်းမာရေးဌာန	ကြာအင်းတောင်ကျေးရွာ
၃	လွန်းလုံးပိုက်ကျေးလက်ကျန်းမာရေးဌာန	လွန်းလုံးပိုက်ကျေးရွာ
၄	ရက်ချောင်းကျေးလက်ကျန်းမာရေးဌာန	ရက်ချောင်းကျေးရွာ
၅	သရက်တောင်ကျေးလက်ကျန်းမာရေးဌာန	သရက်တောင်ကျေးရွာ
၆	ပေါက်တူးတောင်ကျေးလက်ကျန်းမာရေးဌာန	ပေါက်တူးတောင်ကျေးရွာ
၇	ကျွန်းသာယာကျေးလက်ကျန်းမာရေးဌာန	ကျွန်းသာယာကျေးရွာ
၈	ကမ်းထောင်းကြီးကျေးလက်ကျန်းမာရေးဌာန	ကမ်းထောင်းကြီးမြို့
၉	ရေခေါင်းချိန်ကျေးလက်ကျန်းမာရေးဌာန	ရေခေါင်းချိန်ကျေးရွာ

စဉ်	ကျေးလက်ကျန်းမာရေးဌာနခွဲအမည်	တည်နေရာ
၁	ရှင်တောင်ကျေးလက်ကျန်းမာရေးဌာနခွဲ	ရှင်တောင်ကျေးရွာ
၂	ကျီးခေါင်းတောင်ကျေးလက်ကျန်းမာရေးဌာနခွဲ	ကျီးခေါင်းတောင်ကျေးရွာ
၃	လောင်းဒရိတ်ကျေးလက်ကျန်းမာရေးဌာနခွဲ	လောင်းဒရိတ်ကျေးရွာ
၄	သေချောင်းကျေးလက်ကျန်းမာရေးဌာနခွဲ	သေချောင်းကျေးရွာ
၅	ကျောက်ငနွားကျေးလက်ကျန်းမာရေးဌာနခွဲ	ကျောက်ငနွားကျေးရွာ
၆	ချောင်းကြီးကျေးလက်ကျန်းမာရေးဌာနခွဲ	ချောင်းကြီးကျေးရွာ
၇	ဒိုင်းပုံကျေးလက်ကျန်းမာရေးဌာနခွဲ	ဒိုင်းပုံကျေးရွာ
၈	ဖလားကျကျေးလက်ကျန်းမာရေးဌာနခွဲ	ဖလားကျကျေးရွာ
၉	ကြက်ရေကျေးလက်ကျန်းမာရေးဌာနခွဲ	ကြက်ရေကျေးရွာ

ကန့်သတ်

ကန့်သတ်

၅၈

စဉ်	ကျေးလက်ကျန်းမာရေးဌာနခွဲအမည်	တည်နေရာ
၁၀	ဒဂုံကျေးလက်ကျန်းမာရေးဌာနခွဲ	ဒဂုံကျေးရွာ
၁၁	အလယ်ကျွန်းကျေးလက်ကျန်းမာရေးဌာနခွဲ	အလယ်ကျွန်းကျေးရွာ
၁၂	ပဲကောက်ကျေးလက်ကျန်းမာရေးဌာနခွဲ	ပဲကောက်ကျေးရွာ
၁၃	ပြည်ခြားကျေးလက်ကျန်းမာရေးဌာနခွဲ	ပြည်ခြားကျေးရွာ
၁၄	ယိုးဆွင်းကျေးလက်ကျန်းမာရေးဌာနခွဲ	ယိုးဆွင်းကျေးရွာ
၁၅	ရွာသာယာကျေးလက်ကျန်းမာရေးဌာနခွဲ	ရွာသာယာကျေးရွာ
၁၆	င/ရွှေပြင်ကျေးလက်ကျန်းမာရေးဌာနခွဲ	င/ရွှေပြင်ကျေးရွာ
၁၇	ရေနီကြီးကျေးလက်ကျန်းမာရေးဌာနခွဲ	ရေနီကြီးကျေးရွာ
၁၈	ပြင်ဝန်းကျေးလက်ကျန်းမာရေးဌာနခွဲ	ပြင်ဝန်းကျေးရွာ
၁၉	မင်းချောင်းကျေးလက်ကျန်းမာရေးဌာနခွဲ	မင်းချောင်းကျေးရွာ
၂၀	ငပုသုန်ကျေးလက်ကျန်းမာရေးဌာနခွဲ	ငပုသုန်ကျေးရွာ
၂၁	အုန်းချောင်းကျေးလက်ကျန်းမာရေးဌာနခွဲ	အုန်းချောင်းကျေးရွာ
၂၂	ရွာသစ်ကျေးလက်ကျန်းမာရေးဌာနခွဲ	ရွာသစ်ကျေးရွာ
၂၃	တပ်ရာကျေးလက်ကျန်းမာရေးဌာနခွဲ	တပ်ရာကျေးရွာ
၂၄	ညောင်ခက်ကျေးလက်ကျန်းမာရေးဌာနခွဲ	ညောင်ခက်ကျေးရွာ
၂၅	စညှင်းကျေးလက်ကျန်းမာရေးဌာနခွဲ	စညှင်းကျေးရွာ
၂၆	ကုက္ကိုကျေးလက်ကျန်းမာရေးဌာနခွဲ	ကုက္ကိုကျေးရွာ
၂၇	ငွေတွင်းတူးကျေးလက်ကျန်းမာရေးဌာနခွဲ	ငွေတွင်းတူးကျေးရွာ
၂၈	ကျောက်ဖျာကျေးလက်ကျန်းမာရေးဌာနခွဲ	ကျောက်ဖျာကျေးရွာ
၂၉	ငန်းတောင်ကျေးလက်ကျန်းမာရေးဌာနခွဲ	ငန်းတောင်ကျေးရွာ
၃၀	ကျေးတောကျေးလက်ကျန်းမာရေးဌာနခွဲ	ကျေးတောကျေးရွာ

ကန့်သတ်

ကန့်သတ်

၅၉

(ဃ) ကျန်းမာရေးစောင့်ရှောက်မှု

စဉ်	မြို့နယ်/မြို့	လူဦးရေ	ဆရာဝန်မှ ကျန်းမာရေး စောင့်ရှောက်မှုနှုန်း		သူနာပြုမှ ကျန်းမာရေး စောင့်ရှောက်မှု နှုန်း		လက်ထောက် ကျန်းမာရေးမှူးမှ ကျန်းမာရေး စောင့်ရှောက်မှုနှုန်း	
			ဆရာဝန် ဦးရေ	ဆရာဝန် နှင့် လူဦးရေ အချိုး	သူနာပြု ဦးရေ	သူနာပြု နှင့် လူဦးရေ အချိုး	လ/ထ ကျန်းမာ ရေးမှူး ဦးရေ	လ/ထ ကျန်းမာ ရေးမှူး နှင့် လူဦးရေ အချိုး
၁	မြေပုံမြို့နယ်	၁၂၆၂၇၃	၃	၁:၄၂၁၀၉	၁၈	၁:၇၀၁၅	၈	၁:၁၅၇၈၄
၂	ကမ်းထောင်းကြီးမြို့	၁၁၀၅၄	၁	၁:၁၁၀၅၄	၅	၁:၂၂၁၀	-	-
	မြို့နယ်ချုပ်	၁၃၇၃၂၇	၄	၁:၃၄၃၃၁	၂၃	၁:၅၉၇၀	၈	၁:၁၇၁၆၅

(င) ဒေသတွင်းအများဆုံးဖြစ်တတ်သောရောဂါများ

စဉ်	မြို့နယ်/မြို့	ရောဂါအမျိုးအစား									
		ငှက်ဖျား		ဝမ်းလျှော		တီဘီ		ဝမ်းကိုက်		အသည်းရောင်	
		ဖြစ်	သေ	ဖြစ်	သေ	ဖြစ်	သေ	ဖြစ်	သေ	ဖြစ်	သေ
၁	မြေပုံ	၁	-	၁၀၈၄	-	၁၇၀	၂	၇၃၃	-	၃	-
၂	ကမ်းထောင်းကြီး	၁	-	၂၄၆	-	၁၄	၁	၁၄၆	-	-	-
	မြို့နယ်ချုပ်	၂	-	၁၃၃၀	-	၁၈၄	၃	၈၇၉	-	၃	-

(စ) HIV / AIDS -ရောဂါ ဖြစ်ပွား/ သေဆုံးဦးရေ

စဉ်	မြို့နယ်/မြို့	၂၀၁၆-၂၀၁၇		၂၀၁၇-၂၀၁၈	
		ဖြစ်	သေ	ဖြစ်	သေ
၁	မြေပုံ	၂	-	၁	-
၂	ကမ်းထောင်းကြီး	-	-	-	-
	မြို့နယ်ချုပ်	၂	-	၁	-

ကန့်သတ်

၆၀

(ဆ) ကျန်းမာရေးဆိုင်ရာ ညွှန်းကိန်းများ

စဉ်	မြို့နယ်/မြို့	မိခင် ဦးရေ	ကလေး ဦးရေ	လူ(၁၀၀၀)လျှင်			
				မွေးနှုန်း	မိခင်သေနှုန်း	မွေးကင်းစ ကလေးသေနှုန်း	ကိုယ်ဝန်ပျက်နှုန်း
၁	မြေပုံမြို့နယ်	၂၈၈၄	၂၁၈၉	၁၇	၂.၃	၀.၇	၃.၄
၂	ကမ်းထောင်းကြီးမြို့	၂၄၈	၂၇၀	၁၈	၃.၇	၀	၂.၂
မြို့နယ်ချုပ်		၃၁၃၂	၂၄၅၉	၁၇	၅.၆	၆.၁	၃

လူမှုရေးအသင်းအဖွဲ့များ

၅၁။ မြေပုံမြို့နယ်ရှိလူမှုရေးအသင်းအဖွဲ့များဆိုင်ရာအချက်အလက်များမှာ အောက်ပါအတိုင်းဖြစ်ပါသည်-

(က) INGO အဖွဲ့များ

စဉ်	INGO အမည်	ရုံး/ ရုံးခွဲ တည်နေရာ	ဆောင်ရွက်သည့်လုပ်ငန်း
၁	IRC	သဲတန်းရပ်ကွက်	ပြန်လည်ထူထောင်ရေးလုပ်ငန်း
၂	RI	သဲတန်းရပ်ကွက်	။

(ခ) NGO (ဦးရေ)

စဉ်	မြို့နယ်/မြို့	အမျိုးသမီး ရေးရာ	မိခင်/ ကလေး အသင်း	စစ်မှုထမ်း ဟောင်း	ကြက် ခြေနီ	အရံမီး သတ်
၁	မြေပုံမြို့နယ်	၆၈၀	၄၂၀	၁၈၉	၇၅	၂၅၀
၂	ကမ်းထောင်းကြီးမြို့	၆၂	၁၁၅	၁၉	၂၃	၆၆
မြို့နယ်ချုပ်		၇၄၂	၅၃၅	၂၀၈	၉၈	၃၁၆

ကန့်သတ်

ကန့်သတ်

၆၁

(ဂ) အသင်းအဖွဲ့များ

စဉ်	အသင်းအဖွဲ့အမည်	ရုံး/ရုံးခွဲ တည်နေရာ	မှတ်ပုံ တင်အမှတ်	ဆောင်ရွက်သည့် လုပ်ငန်း
၁	ဂရုဏာ	ကံသာထွက်ဝ	၀၀၆/မြေပုံ/၀၀၁	နာရေးကူညီခြင်း
၂	စေတနာရှင်	ကမ်းထောင်ကြီးမြို့	၀၀၆/မြေပုံ/၀၀၂	နာရေးကူညီခြင်း
၃	အလင်းသစ်များဆီသို့	ကြက်ရေကြီး	၀၀၆/မြေပုံ/၀၀၃	နာရေးကူညီခြင်း
၄	သုခဝတီ	ရွာသစ်ကေ	၀၀၆/မြေပုံ/၀၀၄	နာရေးကူညီခြင်း
၅	အထကကျောင်းသား/ သူဟောင်းများအသင်း	တရုတ်တန်း	၀၀၆/မြေပုံ/၀၀၅	ပညာရေးကိစ္စများ ဆောင်ရွက်ခြင်း
၆	ဂရုဏာ	ရေရှင်	၀၀၆/မြေပုံ/၀၀၆	နာရေးကူညီခြင်း
၇	ပါရမီရှင်	ကံသာထွက်ဝ	၀၀၆/မြေပုံ/၀၀၇	နာရေးကူညီခြင်း
မြို့နယ်ချုပ်			၇	၇

အားကစားနှင့် ဖျော်ဖြေရေးလုပ်ငန်းများ

၅၂။ မြေပုံမြို့နယ်ရှိ အားကစားနှင့်ဖျော်ဖြေရေးလုပ်ငန်းများဆိုင်ရာ အချက်အလက်များမှာ အောက်ပါအတိုင်းဖြစ်ပါသည်-

စဉ်	မြို့နယ်/မြို့	အားကစားကွင်း					ဖျော်ဖြေရေး			
		ဘောလုံး	ဆော်လီတော	ဘက်စကတ်	တင်းနစ်	ဂေါက်	အခြား	ရှပ်ရှင်ရုံ	ပန်းဖြူ	အခြား
၁	မြေပုံမြို့နယ်	၂	-	-	-	-	-	-	၂	-
၂	ကမ်းထောင်းကြီးမြို့	၁	၂	-	-	-	-	-	-	-
မြို့နယ်ချုပ်		၃	၂	-	-	-	-	-	၂	-

ကန့်သတ်

၆၂

အခန်း(၈)

ဘာသာရေးနှင့် သမိုင်းဝင်အဆောက်အဦများ

ဗုဒ္ဓဘာသာဆိုင်ရာ အဆောက်အဦများနှင့် သာသနာဝင်ပုဂ္ဂိုလ်များ

၅၃။ မြေပုံမြို့နယ်ရှိ ဗုဒ္ဓဘာသာဆိုင်ရာ အဆောက်အဦများနှင့် သာသနာဝင် ပုဂ္ဂိုလ်များဆိုင်ရာ အချက်အလက်များအား အောက်ပါ အတိုင်း ဖော်ပြအပ်ပါသည်-

(က) သာသနိကအဆောက်အဦများ

စဉ်	မြို့နယ်/မြို့	ဘုရား	စေတီ	ပုထိုး	ဘုန်းကြီးကျောင်း	သီလရှင်ကျောင်း	ဓမ္မာရုံ
၁	မြေပုံမြို့နယ်	၇၅	၈၀	-	၁၇၇	-	၃၂
	ကမ်းထောင်းကြီးမြို့	၂	၂၅	-	၄	-	၁
	မြို့နယ်ချုပ်	၇၇	၁၀၅	-	၁၈၁	-	၃၃

(ခ) ရဟန်းသံဃာနှင့် သီလရှင်များ

စဉ်	မြို့နယ်/မြို့	ရဟန်း	သာမဏေ	သီလရှင်
၁	မြေပုံ	၂၄၃	၂၂၅	၉
၂	ကမ်းထောင်းကြီးမြို့	၁၃	၃၅	-
	မြို့နယ်ချုပ်	၂၅၆	၂၆၀	၉

(ဂ) ထင်ရှားသည့် ဘုရား၊ စေတီ နှင့် ပုထိုးများ

စဉ်	မြို့နယ်/မြို့	ဘုရား၊စေတီ၊ ပုထိုးအမည်	တည်နေရာ
၁	မြေပုံမြို့နယ်	အင်္ဂုစေတီ	အင်္ဂုကျေးရွာ
		မြို့ဦးစေတီ	မြေပုံမြို့
		မြောက်ကြိမ်ဘုရား	မြောက်ကြိမ်ကျေးရွာ
		ဝမ်းတော်ခါတ်	ကြာအင်းတောင်
၂	ကမ်းထောင်းကြီးမြို့	-	-
	မြို့နယ်ချုပ်	၄	၄

ကန့်သတ်

ကန့်သတ်

၆၃

(ဃ) ထင်ရှားသည့်ဘုန်းတော်ကြီးကျောင်းများ

စဉ်	မြို့နယ်/မြို့	ဘုန်းကြီးကျောင်းအမည်	ဆရာတော်ဘွဲ့အမည်	တည်နေရာ
၁	မြေပုံမြို့နယ်	-	-	-
၂	ကမ်းထောင်းကြီးမြို့	-	-	-
	မြို့နယ်ချုပ်	-	-	-

အခြားဘာသာရေးအဆောက်အဦများ

၅၄။ မြေပုံမြို့နယ်ရှိ အခြားဘာသာများနှင့်ဆိုင်သော အချက်အလက်များအား အောက်ပါအတိုင်းဖော်ပြအပ်ပါသည်-

စဉ်	မြို့နယ်/မြို့	ခရစ်ယာန်		အစ္စလာမ်		ဟိန္ဒူဘုရားကျောင်း		တရုတ်ဘုရားကျောင်း	
		မြို့	ကျေးလက်	မြို့	ကျေးလက်	မြို့	ကျေးလက်	မြို့	ကျေးလက်
၁	မြေပုံမြို့နယ်	၆	၁၉	-	-	-	-	-	-
၂	ကမ်းထောင်းကြီးမြို့	-	-	-	-	-	-	-	-
	မြို့နယ်ချုပ်	၆	၁၉	-	-	-	-	-	-

သမိုင်းဝင် ထင်ရှားသောအဆောက်အဦနှင့်နေရာများ

၅၅။ မြေပုံမြို့နယ်၌ရှိသောသမိုင်းဝင်ထင်ရှားသောအဆောက်အဦနှင့်နေရာများမှာ အောက်ပါအတိုင်းဖြစ်ပါသည်-

စဉ်	မြို့နယ်/မြို့	သမိုင်းဝင်အဆောက်အဦ	တည်နေရာ	ယဉ်ကျေးမှုဇုန်အမည်	တည်နေရာ
၁	မြေပုံ	-	-	-	-
၂	ကမ်းထောင်းကြီးမြို့	-	-	-	-
	မြို့နယ်ချုပ်	-	-	-	-

ကန့်သတ်

၆၄

အခန်း(၉)

ဒေသဖွံ့ဖြိုးရေးဆိုင်ရာအချက်အလက်များ

ဒေသဖွံ့ဖြိုးရေးလုပ်ငန်းများ ဆောင်ရွက်နိုင်မှုအခြေအနေ

၅၆။ မြေပုံမြို့နယ်၏ ဒေသဖွံ့ဖြိုးရေးလုပ်ငန်းများ ဆောင်ရွက်မှု အခြေ အနေမှာအောက်ပါအတိုင်းဖြစ်ပါသည်-

(က) ကျေးလက်ဒေသဖွံ့ဖြိုးတိုးတက်ရေးဦးစီးဌာနမှ ဆောင်ရွက်သည့် လုပ်ငန်းများ

(၁) မြို့- ကျေးလက်၊ ကျေးရွာချင်းဆက်လမ်းများ

ဇယား	လမ်းအရေအတွက်	အမျိုးအစား											
		အရှည် (မိုင်-ဖာလုံ)		ကတ္တရာ		ကျောက်ချော		မြေသား		ဂံ		ကွန်ကရစ်	
		အရေအတွက်	မိုင်/ဖာလုံ	အရေအတွက်	မိုင်/ဖာလုံ	အရေအတွက်	မိုင်/ဖာလုံ	အရေအတွက်	မိုင်/ဖာလုံ	အရေအတွက်	မိုင်/ဖာလုံ	အရေအတွက်	မိုင်/ဖာလုံ
မြို့နယ်ချုပ်	၂၅	၆၂မိုင် ၃-၉၇ ဖာလုံ	-	-	၆	၉မိုင် ၆-၃ ဖာလုံ	၁၇	၅၀မိုင် ၇-၀၉ ဖာလုံ	-	-	၂	၁မိုင် ၇-၆ ဖာလုံ	

(၂) တံတားများ

စဉ်	တံတားအမည်	အရှည် (ပေ)	အမျိုးအစား	ဆောက်လုပ်မှုပုံစံ	
				အသစ်	ပြင်ထိန်း
၁	ကမ်းထောင်းကြီးသရက်တောင်လမ်းပေါ်ရှိတံတား	၄၅၀'	ကွန်ကရစ်	အသစ်	-
၂	သာယာဝတီ-ဒိုင်းပုံ-ကျောက်ဖလာလမ်းပေါ်ရှိ ရေပြွန်(၂)စင်း	၂(၈')	ကွန်ကရစ်	အသစ်	
၃	ဝက်ခေါင်းကျေးရွာတံတား	၃(၆၀')	ကွန်ကရစ်	အသစ်	-

ကန့်သတ်

ကန့်သတ် ၆၅

၄	ဝက်ခေါင်းကျေးရွာတံတား	၁၀'	သစ်သား	အသစ်	
၅	ဟင်းခရော်ဆိပ်ခံတံတား	၃၀'	ကွန်ကရစ်	အသစ်	
၆	စညှင်းကျေးရွာတံတား	၁၀'	ကွန်ကရစ်	အသစ်	
၇	ကုက္ကိဆိပ်ခံတံတား	၆၀'	ကွန်ကရစ်	အသစ်	
၈	ရေနီဆိပ်ခံတံတား	၅၀'	သစ်သား	အသစ်	
၉	ရခိုင် IDP စခန်းတွင် ရေပြန်တည်ဆောက်ခြင်းလုပ်ငန်း	၆(၆')	ကွန်ကရစ်	အသစ်	

(၃) သောက်သုံးရေရရှိရေးလုပ်ငန်း

စဉ်	လုပ်ငန်းတည်နေရာ	အမျိုးအစားနှင့်အတိုင်းအတာ					အကျိုးပြုအိမ်ခြေ	
		ရေကန်	ရေတွင်း	အဝိစိတွင်း	လျှိုပိတ်	မြစ်ရေတင်		အခြား
၁	ရက်ချောင်းကျေးရွာ	၁	၂	-	-	-	-	၇၅၀
၂	ညောင်ခက္ကန်ကျေးရွာ	၁	-	-	-	-	-	၃၀၂
၃	မီးကျောင်းတက်ကျေးရွာ	၁	-	-	-	-	-	၈၂
၄	ဝါးခုတ်ချောင်းကျေးရွာ	၁	-	-	-	-	-	၈၂
၅	ကြက်ရေကြီးကျေးရွာ	၁	-	-	-	-	-	၅၄၁
၆	ရေရှင်ကျေးရွာ	-	၁	-	-	-	-	၃၆၇
၇	ကမ်းထောင့်ကြီးမြို့အောင်မင်္ဂလာရေကန်ခြံစည်းရိုးကာရံခြင်း	-	-	-	-	-	၁	၂၅၆၉
၈	သရက်တောင်ကျေးရွာ	၁	-	-	-	-	-	၈၆
၉	ဝက်ခေါင်းကျေးရွာ	၁	-	-	-	-	၁	၆၆၉
၁၀	ကျောက်ငနွားကျေးရွာ	၁	-	-	-	-	-	၁၂၂
၁၁	တကုန်ကျေးရွာ	၁	-	-	-	-	-	၂၇၈
၁၂	စေတီတောင်ကျေးရွာ	၁	-	-	-	-	-	၉၅
၁၃	မြိုင်သာယာကျေးရွာ	၁	-	-	-	-	-	၂၅၂

ကန့်သတ်

ကန့်သတ် ၆၆

၁၄	ပြည်ခြားကျေးရွာ	၁	-	-	-	-	-	၁၃၆
၁၅	ဥက္ကံကျေးရွာ	၁	-	-	-	-	၁	၂၄၃
၁၆	ဝက်ရူးကျေးရွာ	-	၂	-	-	-	-	၁၅၁
၁၇	ပြင်ချောင်းကျေးရွာ	-	-	-	-	-	၁	၁၃၇
၁၈	သဝင်စေ့ကေကျေးရွာ	-	-	-	-	-	၁	၆၀၇
၁၉	ဆတ်တက်ကျေးရွာ	၁	-	-	-	-	-	၅၇
၂၀	ငွေတွင်းတူးကျေးရွာ	၁	-	-	-	-	-	၃၆၉
၂၁	ဇီးပေါက်ကျေးရွာ	၁	-	-	-	-	-	၉၂
၂၂	ကုက္ကိုကျေးရွာ	၁	-	-	-	-	-	၄၄၇
၂၃	ခိုင်းဘုံကျေးရွာ	၁	-	-	-	-	-	၂၁၃
၂၄	ကျွဲနုကျေးရွာ	၁	-	-	-	-	-	၄၄
၂၅	ဖလားကျကျေးရွာ	၁	-	-	-	-	-	၃၈၃
၂၆	ကပ်ဒေါင့်ဆွဲကျေးရွာ	၁	-	-	-	-	-	၅၆
၂၇	ခေါင်းဖြူကျေးရွာ	၁	-	-	-	-	-	၁၁၉
၂၈	ငန်းတောင်ကျေးရွာ	၁	-	-	-	-	-	၁၉၈
၂၉	ကျောက်တန်းကျေးရွာ	၁	-	-	-	-	-	၁၅၂
၃၀	ပဲကောက်ကျေးရွာ	၁	-	-	-	-	-	၁၅၄
၃၁	ထူးချေကျေးရွာ	၁	-	-	-	-	-	၁၃၄
၃၂	သင်းပေါင်းချောင်းကျေးရွာ	၁	-	-	-	-	-	၂၉၂
၃၃	ကျီးခေါင်းတောင်ကျေးရွာ	၁	-	-	-	-	-	၂၄၉
၃၄	ကပိုင်ချောင်းကျေးရွာ	-	၁	-	-	-	-	၁၃၃
၃၅	ပေါက်တူးတောင်ကျေးရွာ	-	၂	-	-	-	-	၆၆၄
၃၆	င/သွင်ဦးချိုကျေးရွာ	-	၂	-	-	-	-	၂၁၆
၃၇	သေချောင်းကျေးရွာ	-	၂	-	-	-	-	၁၄၀
၃၈	စက်ခွကျေးရွာ	-	၂	-	-	-	-	၁၂၉
၃၉	ကျောက်တန်းကျေးရွာ	-	၂	-	-	-	-	၈၉
၄၀	တောင်ကြီးရင်းကျေးရွာ	-	၂	-	-	-	-	၈၄
၄၁	ပြန်ဟင်းခါးကျေးရွာ	၁	၁	-	-	-	-	၁၂၅
၄၂	တုတ်ချောင်းကျေးရွာ	-	၁	-	-	-	-	၁၂၄

ကန့်သတ် ၆၇

၄၃	ဒဂီးရကျေးရွာ	-	၂	-	-	-	-	၆၈
၄၄	အုန်းတောကျေးရွာ	-	၂	-	-	-	-	၁၀၇
၄၅	ရွာသာယာကျေးရွာ	-	၁	-	-	-	-	၃၁၄
၄၆	တွင်းငရုချောင်းကျေးရွာ	၁	-	-	-	-	-	၃၁၅
၄၇	ရေနီကြီးကျေးရွာ	၁	-	-	-	-	-	၃၂၈
၄၈	ဝဘော်ကြီးကျေးရွာ	၁	-	-	-	-	-	၁၇၃
၄၉	အောက်တောင်ရှည်ရွာ	၁	-	-	-	-	-	၃၂
၅၀	တပ်ရာကျေးရွာ	၁	-	-	-	-	-	၈၉၃
၅၁	ချောင်ကျ(ထက်)ကျေးရွာ	၁	-	-	-	-	-	၁၁၂
၅၂	အင်ဒိုင်းကြီးကျေးရွာ	၁	-	-	-	-	-	၃၀
၅၃	လဟာကြီးကျေးရွာ	၁	-	-	-	-	-	၆၅
၅၄	ကျောက်ဖလာကျေးရွာ	၁	၁	-	-	-	-	၂၂၀
၅၅	ရေခေါင်းချိန်ကျေးရွာ	၁	-	-	-	-	-	၆၃၉
၅၆	မင်းချောင်းကျေးရွာ	-	၁	-	-	-	-	၁၄၉
၅၇	ယိုးဆွင်းကျေးရွာ	-	၁	-	-	-	-	၂၄၈
၅၈	ဟင်းခရော်ကျေးရွာ	-	၁	-	-	-	-	၁၀၈
၅၉	လေသွန်ကျေးရွာ	-	၁	-	-	-	-	၉၅
၆၀	ငပုသွန်ကျေးရွာ	-	၁	-	-	-	-	၇၅၃
၆၁	ကညင်ကြီးမော်ကျေးရွာ	-	-	-	-	-	၁	၈၆
၆၂	ကြာအင်းတောင်ကျေးရွာ	-	၁	-	-	-	-	၂၉၇
ကျေးရွာချုပ်		၃၉	၃၂	-	-	-	၆	၁၆၅၈၇

(၄) လျှပ်စစ်မီးလင်းရေးလုပ်ငန်း

စဉ်	လုပ်ငန်းတည်နေရာ	ဆောင်ရွက်သည့်နည်းလမ်း						အကျိုး ပြုအိမ် ခြေ
		မဟာ ဓါတ် အား	မီး စက်	နေ ရောင် ခြည်	လေ	ရေ အား	ဖီဝ	
၁	ငန်းတောင်	-	-	√	-	-	-	၁၂၉
၂	င/သွင်ဦးချိုင့်	-	-	√	-	-	-	၁၁၅

ကန့်သတ် ၆၈

၃	ဝဘော်ကြီး	-	-	√	-	-	-	၉၉
၄	ဆင်ကျပ်	-	-	√	-	-	-	၆၄
၅	မြောက်ကြိမ်(ပိုက်ဆိပ်)	-	-	√	-	-	-	၃၄
၆	ကုက္ကို	-	-	√	-	-	-	၃၃၃
၇	အငူရွာသစ်	-	-	√	-	-	-	၉၈
၈	ဝကောက်ကြီး	-	-	√	-	-	-	၁၀၆
၉	မြောက်ကြိမ်	-	-	√	-	-	-	၄၄
၁၀	ချောင်းကြီး	-	-	√	-	-	-	၉၇
၁၁	အလယ်ကျွန်း	-	-	√	-	-	-	၁၉၇
၁၂	ကျောက်မော်ကြီး	-	-	√	-	-	-	၉၁
၁၃	ဆတ်တက်	-	-	√	-	-	-	၅၇
၁၄	င/မန်းရဲကြီး	-	-	√	-	-	-	၆၀
၁၅	ပြင်ချောင်း	-	-	√	-	-	-	၁၃၇
၁၆	တွင်းင/ရူချောင်း	-	-	√	-	-	-	၃၁၅
၁၇	လောင်းဒရိတ်	-	-	√	-	-	-	၂၆၀
၁၈	ငွေတွင်းတူး	-	-	√	-	-	-	၃၆၉
၁၉	ညောင်ခက္ကန်	-	-	√	-	-	-	၃၀၂
၂၀	ပြင်င/ရူချောင်း	-	-	√	-	-	-	၁၈၆
၂၁	ကျီးခေါင်းတောင်	-	-	√	-	-	-	၂၄၉
၂၂	ရေနီကြီး	-	-	√	-	-	-	၃၂၈
၂၃	သင်းပေါင်းချောင်း	-	-	√	-	-	-	၂၉၂
မြို့နယ်ချုပ်		-	-		-	-	-	၁၆၅၁၅

ကန့်သတ်

၆၉

(၅) မြစိမ်းရောင်ကျေးရွာစီမံကိန်းလုပ်ငန်း

စဉ်	ကျေးရွာအမည်	အိမ်ခြေ	အိမ်ထောင်စု	ခွင့်ပြုငွေကျပ်(သိန်း)
၁	အတွင်းငူချောင်း	၃၁၅	၃၁၇	၃၀၀
၂	ကုက္ကို	၄၄၇	၅၄၇	၃၀၀
၃	စိတ္တရ	၅၇၂	၆၁၃	၃၀၀
၄	ကျေးတော	၂၉၅	၃၃၄	၃၀၀
၅	သဝင်စေ့ကေ	၁၀၇	၁၂၅	၃၀၀
၆	ညောင်ခတ္တန်	၃၀၂	၃၃၁	၃၀၀
၇	ငန်းတောင်	၁၉၈	၂၄၃	၃၀၀
၈	င/သွင်ဦးချိုင့်	၂၁၆	၂၃၂	၃၀၀
၉	ပြင်ချောင်း	၁၃၇	၁၇၀	၃၀၀
၁၀	အပြင်ငူချောင်း	၁၈၆	၂၁၄	၃၀၀
၁၁	ဖလားကျ	၃၈၃	၃၈၈	၃၀၀
၁၂	ကျောက်ငနွား	၁၂၂	၁၂၂	၃၀၀
၁၃	ပင်ကပ်တောင်မော်	၁၅၄	၁၇၂	၃၀၀
၁၄	ပဲကောက်	၁၅၄	၁၅၄	၃၀၀
၁၅	ကျောက်တန်း	၁၅၂	၁၅၃	၃၀၀
၁၆	ချောင်းကြီး	၉၇	၁၀၀	၃၀၀
၁၇	င/ရွှေပြင်	၄၇	၅၂	၃၀၀
၁၈	တောင်ကြီးရင်း	၂၀၃	၂၂၄	၃၀၀
၁၉	ဇီးပေါက်	၉၂	၁၀၂	၃၀၀
၂၀	လောင်းဒရိတ်	၂၆၀	၂၆၃	၃၀၀
၂၁	ခေါင်းဖြူ	၁၁၉	၁၂၆	၃၀၀
၂၂	သင်္ဂီနက်	၁၃၆	၁၇၂	၃၀၀
၂၃	ဒိုင်းဘုံ	၂၁၃	၂၃၂	၃၀၀
၂၄	မင်းချောင်း	၁၄၉	၁၅၅	၃၀၀
၂၅	ရှောက်ခြုံ	၁၀၁	၁၀၃	၃၀၀

ကန့်သတ်

၇၀

(၆) ကျေးလက်အိမ်ယာဖွံ့ဖြိုးရေးလုပ်ငန်း

စဉ်	ကျေးရွာအမည်	ခွင့်ပြုအိမ်ခြေ	ပြီးစီးအိမ်ခြေ	ကုန်ကျငွေကျပ်(သိန်း)
၁	ဒဂုံ	၅	၅	၁၅.၀
၂	ထူးချေ	၅	၅	၁၅.၀

(၇) ကျေးလက်အိမ်သာလုပ်ငန်း

စဉ်	ကျေးရွာအမည်	ခွင့်ပြုလုံးရေ	ပြီးစီးလုံးရေ	ကုန်ကျငွေကျပ်(သိန်း)
၁	ပင်ကပ်	၈	၈	၁.၂
၂	မြိုင်သာယာ	၉	၉	၁.၉၅

(ခ) အစိုးရနှင့်ပြည်သူဆောင်ရွက်သည့်ဒေသဖွံ့ဖြိုးရေးလုပ်ငန်းများ

စဉ်	လုပ်ငန်းအမည်	အရွယ်အစား/အရှည်	ကုန်ကျငွေ			ပြီးစီးရက်
			အစိုးရ	ပြည်သူ	ပေါင်း	
၁	-	-	-	-	-	-

ဆင်းရဲမှုနှုန်း

၅၇။ မြေပုံမြို့နယ်ဆင်းရဲမှုနှုန်းမှာ အောက်ပါအတိုင်း ဖြစ်ပါသည်-

စဉ်	မြို့နယ်/မြို့	မြို့နယ်လူဦးရေ	ဆင်းရဲသူဦးရေ	ဆင်းရဲမှုနှုန်း
၁	မြေပုံမြို့နယ်	၁၂၆၂၇၃	၁၉၂၆၁	၁၅.၃
၂	ကမ်းထောင်းကြီးမြို့	၁၁၀၅၄	၁၇၃၀	၁၅.၇
	မြို့နယ်ချုပ်	၁၃၇၃၂၇	၂၀၉၉၁	၁၅.၂

ကန့်သတ်

ကန့်သတ်

၇၁

မြို့ပြစီမံကိန်း(Town Plan)နှစ်(၃၀)အတွက် မြေအသုံးချမှုဆိုင်ရာ လျာထားချက်

၅၈။ မြို့ပြစီမံကိန်း(Town Plan)နှစ်(၃၀)အတွက် မြေအသုံးချမှု ဆိုင်ရာ လျာထားချက်မှာ အောက်ပါအတိုင်းဖြစ်ပါသည်-

စဉ်	လျာထားမည့် မြေဧက	လျာထားမည့် မြေကွက်ပေါင်း	လျာထားမည့် နေရာ
၁	၂၂.၄၈	၂၄၉	မြို့မအနောက်ကွင်း

အခန်း(၁၀)

အထွေထွေ

၅၉။ အခြားတင်ပြလိုသောအချက်များ မရှိပါ။

နိဂုံး

၆၀။ မြေပုံမြို့နယ်၏ ဒေသဆိုင်ရာအချက်အလက်များကိုဌာနဆိုင်ရာ များမှပေးပို့သော အချက်အလက်များ၊ ဒေသဆိုင်ရာ အချက်အလက် စာစောင်များ၊ မှတ်တမ်းများအပေါ်တွင် အခြေခံလျက် အကျဉ်းချုံး ပြုစုထားခြင်းဖြစ်ပါသည်။ ဒေသဆိုင်ရာ အချက်အလက်များအား မှတ်တမ်းတင်စုစည်းတင်ပြခြင်း အားဖြင့် မြေပုံမြို့နယ်တစ်ခုလုံး၏ အချက်အလက်နှင့် ဖွံ့ဖြိုးတိုးတက်မှုအခြေ အနေများကို လေ့လာသိရှိ နိုင်ပြီး မိမိတို့၏ လုပ်ငန်းများကို အထောက်အကူပြုမည်ဖြစ်ပါကြောင်း တင်ပြအပ်ပါသည်။

မြို့နယ်အုပ်ချုပ်ရေးမှူး

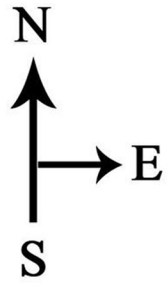
မြို့နယ်အထွေထွေအုပ်ချုပ်ရေးဦးစီးဌာန

မြေပုံမြို့နယ်

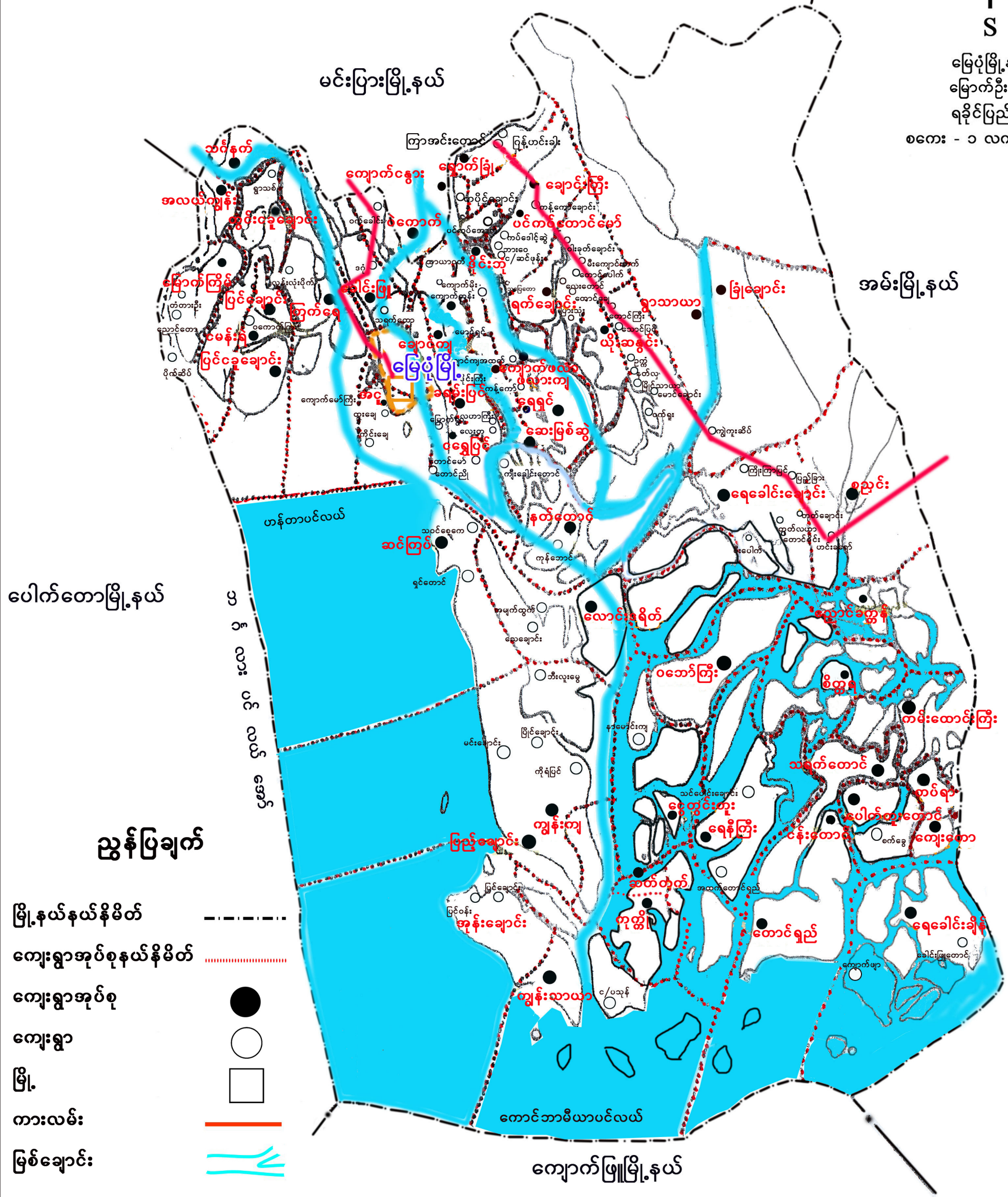
ရက်စွဲ၊ ၂၀၁၈.ခုနှစ်၊ စက်တင်ဘာလ()ရက်

ကန့်သတ်

မြေပုံမြို့နယ်အညွှန်းမြေပုံ



မြေပုံမြို့နယ်
မြောက်ဦးခရိုင်
ရခိုင်ပြည်နယ်
စကေး - ၁ လက်မ (၆) မိုင်



- မြို့နယ်နယ်နိမိတ်
- ကျေးရွာအုပ်စုနယ်နိမိတ်
- ကျေးရွာအုပ်စု
- ကျေးရွာ
- မြို့
- ကားလမ်း
- မြစ်ချောင်း

ပေါက်တောမြို့နယ်

မင်းပြားမြို့နယ်

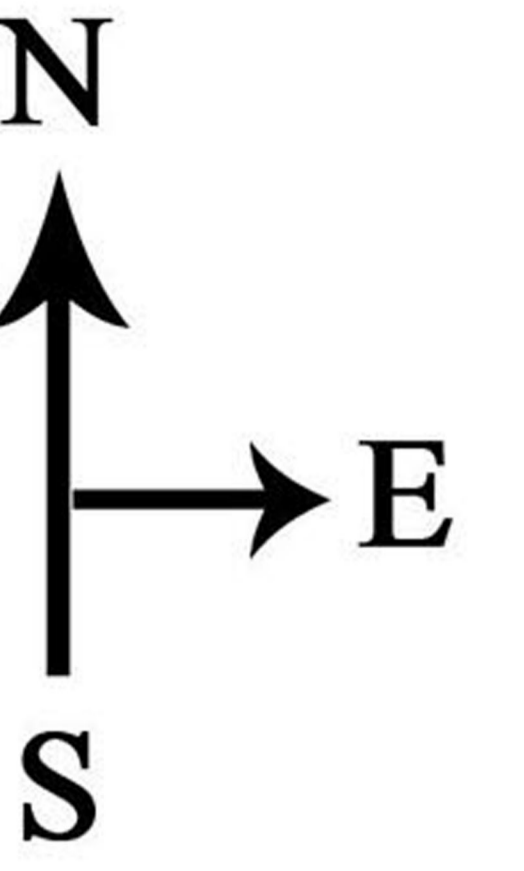
အမ်းမြို့နယ်

ကျောက်ဖြူမြို့နယ်

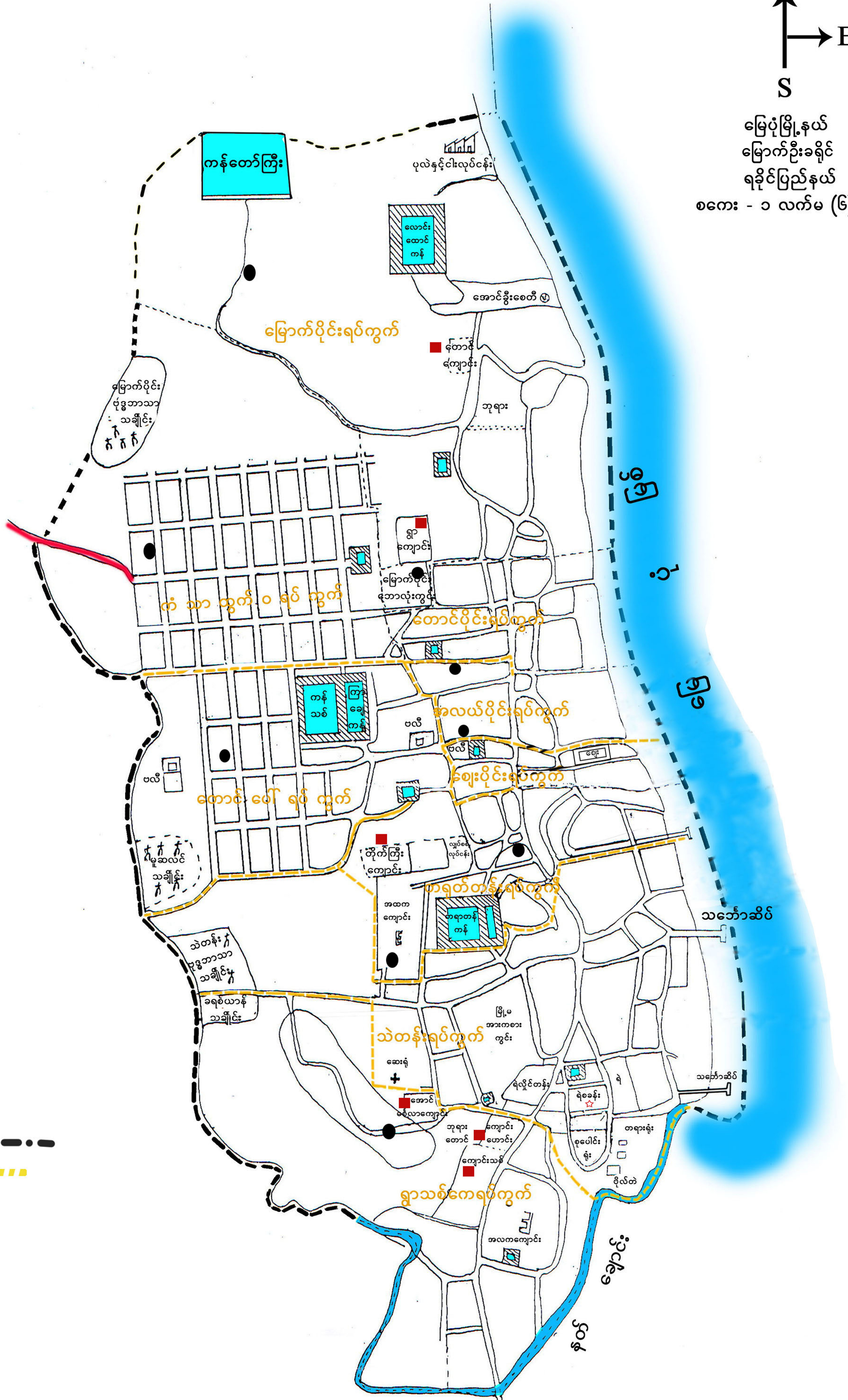
ညွှန်ပြချက်

၀ ၅ ၁၀ ၁၅ ၂၀ မိုင်

မြေပုံမြို့အကွက်ချမြေပုံ



မြေပုံမြို့နယ်
မြောက်ဦးခရိုင်
ရခိုင်ပြည်နယ်
စကေး - ၁ လက်မ (၆) မိုင်



ရည်ညွှန်းချက်

- မြို့နယ်နိမိတ်
- ရပ်ကွက်နယ်နိမိတ်
- ရပ်ကွက်
- အ.ထ.က
- အ.လ.က
- မြစ်
- ဆေးရုံ
- ဈေး
- ရဲစခန်း
- သောက်ရေကန်
- ဘုန်းကြီးကျောင်း
- ဗလီ
- သုသာန်

အငူကျေးရွာအုပ်စု