

**အခန်း(၁)
နိဒါန်းနှင့်ဒေသသမိုင်း**

နိဒါန်း

၁။ အထွေထွေအုပ်ချုပ်ရေးဦးစီးဌာနသည် ပြည်ထဲရေးဝန်ကြီးဌာနအောက်ရှိ ဌာနတစ်ခုဖြစ်ပြီး တရားဥပဒေစိုးမိုးရေး၊ ရပ်ရွာအေးချမ်းသာယာရေး၊ ဒေသဖွံ့ဖြိုးရေးနှင့်ပြည်သူ့အကျိုးပြု ဆောင်ရွက်ရေးဟူသော ရည်မှန်းချက်တာဝန်များကို အောင်မြင်အောင် ဆောင်ရွက်လျက်ရှိပါသည်။ အထွေထွေအုပ်ချုပ်ရေးဦးစီးဌာနတွင် တာဝန်ထမ်းဆောင်ကြသည့် အဆင့်ဆင့်သော အရာထမ်း၊ အမှုထမ်းများသည် ရုံးချုပ်အဆင့်မှ အောက်ခြေရပ်ကွက် / ကျေးရွာအုပ်စုအဆင့်အထိ အထွေထွေအုပ်ချုပ်ရေးဦးစီးဌာနရုံး အသီးသီးတွင် တာဝန်ထမ်းဆောင်ကြပြီး နိုင်ငံတော်အုပ်ချုပ်ရေးယန္တရား ချောမွေ့စွာလည်ပတ်ရေးတွင် ပါဝင်ဆောင်ရွက်ခြင်း၊ ဝန်ကြီးဌာန၏ ရည်မှန်းချက်တာဝန်များ၊ အခြားဝန်ကြီးဌာနမှ ပေးအပ်သောတာဝန်များနှင့် ဒေသဆိုင်ရာအစိုးရအဖွဲ့များမှပေးအပ်သော လုပ်ငန်းတာဝန်များကို ကျေပွန်စွာ ထမ်းဆောင်နေကြရသည်ဖြစ်ရာ ဒေသဆိုင်ရာအချက်အလက်များ ပြုစုထားရှိခြင်းသည် များစွာအရေးပါလာပါသည်။ ဒေသဆိုင်ရာအချက်အလက်များ ပြုစုခြင်းဖြင့် မိမိတို့၏လုပ်ငန်းဆောင်ရွက်ရာတွင် အထောက်အကူပြုသကဲ့သို့ အကြီးအကဲများ နယ်မြေသို့ ကွင်းဆင်းရာတွင် နယ်မြေ၏အချက်အလက်များကို လွယ်ကူစွာသိရှိနိုင်မည်ဖြစ်ပါသည်။ အပိုင်း(၂)သည် မြောက်ဦးမြို့၏ ဒေသဆိုင်ရာအချက်အလက်များ(၂၀၁၈-ခုနှစ်၊ မတ်လ(၃၁)ရက်နေ့မှ စက်တင်ဘာလကုန်ထိ အခြေအနေ)ကို သက်ဆိုင်ရာဌာန အသီးသီးမှပေးပို့သော ကိန်းဂဏန်းများ နှင့်အညီ ပြုစုတင်ပြထားခြင်းဖြစ်ပါသည်။

ဒေသသမိုင်းအကျဉ်း

၂။ မြောက်ဦးမြို့သည် ဧညဝတီ၊ ဝေသာလီ၊ လေးမြို့၊ မြောက်ဦး စသည့်ခေတ်ကြီးလေးခေတ်အနက် နောက်ဆုံးခေတ်ဖြစ်သော မြောက်ဦးခေတ်၏ မင်းနေပြည်တော်ဖြစ်ပါသည်။ မြောက်ဦးမြို့ဟု ခေါ်တွင်ခြင်းမှာ အယူအဆအမျိုးမျိုးရှိပါသည်။ ဘုရင်မင်းစောမွန် သည် လေးမြို့ခေတ်ကုန်ဆုံး၍ မြို့သစ်ရှာစဉ် ငါးရှာနေကြသော သမီးယောက်မ(၂)ဦးမှ မြောက်ဦး၊ ဝသဲ အချီအချခေါ်ထူးသံကို ကြားရသည့် နိမိတ်ကြောင်းကိုအစွဲပြု၍လည်းကောင်း၊ ယခုနန်းတော်ကုန်း နန်းတော်ရာရှိ တောင်ညိုတောင်၊ ကုက္ကားတောင်များကိုတူးမြို့စဉ် ရွှေဥဒေါင်းဥကို မျောက်ကစောင့်နေသည်ကို တွေ့ရသောကြောင်း လည်းကောင်း အတိတ်ဆောင်၍ မြောက်ဦးမြို့ဟုခေါ်တွင်ပါသည်။ သက္ကရာဇ်(၇၉၂)ခု၊ အေဒီ(၁၃၄၀)ခုတွင် ရခိုင်ဘုရင်မင်းစောမွန်သည် မြောက်ဦးမြို့ကို စတင်တည်ထောင်ခဲ့ပါသည်။ မြောက်ဦးမြို့ကို ဘုရင် မင်းစောမွန်မှ ဘုရင်မဟာသမ္မတရာဇာထိ မင်းဆက်ပေါင်း(၄၉)ဆက် ထီးနန်းစိုးစံခဲ့ပါသည်။ ရခိုင်မင်းဆက်များ ပျက်သုဉ်းပြီးနောက် မြောက်ဦးမြို့ကို မြို့ဟောင်းဟူ၍ ခေါ်တွင်ခဲ့ပါသည်။ ၁၉၇၈ ခုနှစ်တွင် ပြည်ထဲရေးဝန်ကြီးဌာန၏ (၁၅-၉-၁၉၇၈) ရက်စွဲပါစာအမှတ်၊ ၂ / ၁၀၅ / အထ(၂) အရ မြို့ဟောင်းမြို့မှ မူလအမည် မြောက်ဦးမြို့ဟု ပြန်လည်မှည့်ခေါ် လာကာပြည်ထဲရေးဝန်ကြီးဌာန၏(၂၄-၁၂-၂၀၁၂) ရက်စွဲပါစာအမှတ်၊ ၂၀၀ / ၂၃ - ၇၈ / ဦး ၁ အမိန့်ကြော်ငြာစာဖြင့် မြောက်ဦးမြို့အား ခရိုင်မြို့အဖြစ် သတ်မှတ်ခဲ့ပါသည်။

အခန်း(၂)

ပထဝီဝင် အနေအထား

တည်နေရာနှင့် အကျယ်အဝန်း

၃။ မြောက်ဦးမြို့နယ်သည် မြန်မာနိုင်ငံ၏ အနောက်ဘက်တွင် ရှိ၍ ရခိုင်ပြည်နယ်၊ မြောက်ဦးခရိုင်တွင်တည်ရှိပါသည်။ မြောက်ဦးမြို့နယ်သည် မြောက်လတ္တီတွဒ် ၂၀ ဒီဂရီ ၁၀ မိနစ် ၃၀ စက္ကန့်မှ ၂၀ ဒီဂရီ ၂၀ မိနစ် ၂၀ စက္ကန့်အကြား၊ အရှေ့ လောင်ဂျီတွဒ် ၉၃ ဒီဂရီ ၁၀ မိနစ် ၁၅ စက္ကန့်မှ ၉၃ ဒီဂရီ ၁၉ မိနစ် ၂၅ စက္ကန့်အကြားတွင် တည်ရှိပြီး၊ အကျယ်အဝန်းမှာ (၄၉၀.၉၇)စတုရန်းမိုင် ကျယ်ဝန်းပါသည်။ အရှေ့မှ အနောက်သို့ (၁၅.၀၃)မိုင်ရှိပြီး၊ တောင်မှ မြောက်သို့ (၃၀.၀၀)မိုင် ရှည်လျားပါသည်။

စဉ်	မြို့အမည်	မြို့ဧရိယာ စတုရန်းမိုင်	ကျေးရွာအုပ်စု ဧရိယာစတုရန်းမိုင်	မြို့နယ်ဧရိယာ စတုရန်းမိုင်
၁	မြောက်ဦး	၇.၇၂	၄၈၃.၂၅	၄၉၀.၉၇

နယ်နိမိတ်

၄။ မြောက်ဦးမြို့နယ်သည် အရှေ့ဘက်တွင် မင်းပြားမြို့နယ်၊ အနောက်ဘက်တွင် ပုဏ္ဏားကျွန်းမြို့နယ်နှင့် ကျောက်တော်မြို့နယ်၊ တောင်ဘက်တွင်ပေါက်တောမြို့နယ်၊မြောက်ဘက်တွင် ကျောက်တော်မြို့နယ်နှင့် ပလက်ဝမြို့နယ်တို့နှင့် နယ်နိမိတ်ထိစပ်လျက်ရှိပါသည်။

မြေမျက်နှာသွင်ပြင်

၅။ မြောက်ဦးမြို့နယ်တွင် တောင်ကုန်းတောင်တန်းများ၊ မြစ်ဝှမ်း မြေနိမ့်လွင်ပြင်များရှိပြီး (၃၂%)မှာတောင်ကုန်း တောင်တန်းများ ဖြစ်၍ (၆၈%)မှာ မြစ်ဝှမ်းမြေနိမ့်လွင်ပြင်များဖြစ်ပါသည်။

ရေဆင်း:

၆။ မြောက်ဦးမြို့နယ်သည် မြစ်၊ ချောင်း၊ အင်းအိုင်များ ပေါများသောဒေသဖြစ်ပါသည်။မြောက်ဦးမြို့နယ်ရှိ လေးမြို့မြစ်၊ သရီချောင်း၊ ရမ်းချောင်း၊ ကြက်ကျမြစ်များသည် မြောက်မှတောင်သို့ စီးဆင်းလျှက်ရှိပါသည်။

ပင်လယ်ရေမျက်နှာပြင်အထက်အမြင့်

၇။ မြောက်ဦးမြို့နယ်သည် ပင်လယ်ရေမျက်နှာပြင်အထက် ပျမ်းမျှအမြင့် (၂၇)ပေအထက်တွင် တည်ရှိပါသည်။ အမြင့်ဆုံးတောင်မှာ လေသာတောင်ဖြစ်၍ ပင်လယ်ရေမျက်နှာပြင် အထက်(၄၅၀)ပေဖြစ်၍ အနိမ့်ဆုံးဒေသမှာ တောင်ဘက်အရပ်ဒေသ ဖြစ်ပါ သည်။

အခန်း(၃)

ရာသီဥတုနှင့် သဘာဝပတ်ဝန်းကျင်

ရာသီဥတု

၈။ မြောက်ဦးမြို့နယ်သည် ပူအိုက်စွတ်စိုသောရာသီဥတုရှိပြီး အမြင့်ဆုံးအပူချိန် (၄၁.၅ C) နှင့် အနိမ့်ဆုံးအပူချိန်မှာ (၁၀.၅ C) ဖြစ်ပါသည်။ နှစ်အလိုက် ဖြစ်ပေါ်ခဲ့သော မိုးရေချိန်နှင့်အပူချိန်မှာ အောက်ဖော်ပြပါအတိုင်း ဖော်ပြပါသည်-

စဉ်	ခုနှစ်	မိုးရေချိန်		အပူချိန်	
		မိုးရွာရက်	စုစုပေါင်းမိုးရေချိန် (လက်မ)	နွေရာသီ (C) အမြင့်ဆုံး	ဆောင်းရာသီ (C) အနိမ့်ဆုံး
၁	၂၀၁၄	၁၀၉	၁၂၀.၅၆	၄၁.၅	၁၀.၅
၂	၂၀၁၅	၁၁၄	၁၉၀.၆၆	၄၀.၅	၁၀.၅
၃	၂၀၁၆	၉၉	၁၁၉.၇	၄၀.၅	၁၀.၅
၄	၂၀၁၇	၁၁၆	၁၂၆.၂၁	၄၁.၅	၁၀.၅
၅	၂၀၁၈	၁၀၀	၁၂၁.၈	၄၁.၅	၁၀.၅

သဘာဝပေါက်ပင်များ

၉။ မြောက်ဦးမြို့နယ်အတွင်း ပေါက်ရောက်သည့် သဘာဝပေါက်ပင်များမှာ ကျွန်း၊ ပျဉ်းကတိုး၊ ပျဉ်းမ၊ သရက်၊ ပိန္နဲ၊ ကညှင်၊ ကွမ်းသီးပင်၊ ဝါးပင်၊ ဓနိပင်များဖြစ်ပါသည်။

တောရိုင်းတိရစ္ဆာန်များ

၁၀။ မြောက်ဦးမြို့နယ်တွင် တွေ့ရှိရသောတောရိုင်းတိရစ္ဆာန်များမှာ ကျား၊ တောဝက်၊ ဒရယ်၊ ဆတ်၊ တောခွေး၊ တောကြောင်၊ သင်းခွေချပ်၊ မျောက်၊ ခွေးတူဝက်တူတို့ဖြစ်ပါသည်။ ထို့အပြင် လိပ်ကုံး၊ လိပ်ညှို့များလည်းရှိပါသည်။

သဘာဝပတ်ဝန်းကျင်လက်ရှိအခြေအနေ

၁၁။ မြောက်ဦးမြို့နယ်အတွင်း သဘာဝပတ်ဝန်းကျင်ထိန်းသိမ်းရေးအတွက် တော၊ တောင်၊ ရေ၊ မြေများမှာ ကောင်းမွန်ပါသည်။

သဘာဝပတ်ဝန်းကျင်ထိန်းသိမ်းရေးလုပ်ငန်းများ

၁၂။ မြို့နယ်အတွင်း စိမ်းလန်းစိုပြေရေးအတွက် သဘာဝပေါက်ပင်များနှင့် ဒီရေတောများမှာ အမြဲပေါက်ရောက်လျက် တည်ရှိပါသည်။

သဘာဝဘေးအန္တရာယ်ကျရောက်မှု

၁၃။ မြောက်ဦးမြို့နယ်သည် လေးမြို့မြစ်ကမ်းဘေးတွင်တည်ရှိသဖြင့် သဘာဝဘေးအန္တရာယ်ကျရောက်လေ့ရှိပါသည်။ ကျေးရွာများနှင့် မြေနိမ့်ဒေသဖြစ်သည့် ပုဏ္ဏားကျွန်း၊ ပေါက်တောမြို့နယ်များနှင့် ထိစပ်လျက်ရှိသည့် ကျေးရွာများဖြစ်ကြပါသည်-

စဉ်	အမျိုးအစား	ဖြစ်ပွားကြိမ်	သေ/ပျောက်ဦးရေ	အဆောက်အဦပျက်စီးမှု	ဆုံးရှုံးမှုတန်ဖိုး (ကျပ်သန်း)
၁	မုန်တိုင်းဘေး	-	-	-	-
၂	ဆူနာမီဘေး	-	-	-	-
၃	ငလျင်ဘေး	-	-	-	-
၄	ရေဘေး	-	-	-	-
၅	မီးဘေး	၃	-	၂	၁.၀၂
ပေါင်း		၃		၂	၁.၀၂

အခန်း(၄)
လူဦးရေဆိုင်ရာအချက်အလက်များ

နေထိုင်သည့်တိုင်းရင်းသား လူမျိုးစုများ

၁၄။ မြောက်ဦးမြို့နယ်တွင် နေထိုင်ကြသောတိုင်းရင်းသား လူမျိုးစု များမှာ အောက်ပါ အတိုင်းဖြစ်ပါသည်-

စဉ်	လူမျိုး	နေထိုင်သည့် ဦးရေ	မြို့နယ် လူဦးရေ	မြို့နယ်လူဦးရေ ၏ ရာခိုင်နှုန်း
၁	ကချင်	-	-	-
၂	ကယား	-	-	-
၃	ကရင်	-	-	-
၄	ချင်း	၄၂၈၅	၂၃၆၆၇၁	၁.၈၁
၅	မွန်	-	-	-
၆	ဗမာ	၃၁	၂၃၆၆၇၁	၀.၀၁
၇	ရခိုင်	၂၀၅၇၈၄	၂၃၆၆၇၁	၈၆.၉၅
၈	ရှမ်း	-	-	-
	မြို့နယ်ချုပ်	၂၁၀၁၀၀	၂၃၆၆၇၁	၈၈.၇၇

ကန့်သတ်
?

အိမ်ခြေ၊ အိမ်ထောင်စု၊ လူဦးရေ

၁၅။ မြောက်ဦးနယ်၏ ၂၀၁၈ ခုနှစ် ၊ စက်တင်ဘာလကုန်အထိ လူဦးရေမှာ အောက်ပါအတိုင်းဖြစ်ပါသည်-

(က) အိမ်ခြေ၊ အိမ်ထောင်စု

စဉ်	အကြောင်း အရာ	အိမ်ခြေ	အိမ်ထောင်စု	ရပ်ကွက်	ကျေးရွာအုပ်စု	ကျေးရွာ
၁	မြို့နေ	၇၁၀၁	၇၁၉၉	၇		
၂	ကျေးလက်နေ	၃၈၇၅၆	၄၁၆၀၀	-	၉၆	၂၄၈
	မြို့နယ်ချုပ်	၄၅၈၅၇	၄၈၇၉၉	၇	၉၆	၂၄၈

(ခ) လူဦးရေ

စဉ်	အကြောင်း အရာ	အသက်(၁၈)နှစ်အထက်			အသက်(၁၈)နှစ်အောက်			စုစုပေါင်း		
		ကျား	မ	ပေါင်း	ကျား	မ	ပေါင်း	ကျား	မ	ပေါင်း
၁	မြို့နေ	၁၁၄၆၃	၁၂၉၅၄	၂၄၄၁၇	၆၈၀၂	၆၉၃၈	၁၃၇၄၀	၁၈၂၆၅	၁၉၈၉၂	၃၈၁၅၇
၂	ကျေးလက်နေ	၅၈၉၄၈	၆၂၆၃၅	၁၂၁၅၈၃	၃၈၉၃၄	၃၇၉၉၇	၇၆၉၃၁	၉၇၈၈၂	၁၀၀၆၃၂	၁၉၈၅၁၄
	မြို့နယ်ချုပ်	၇၀၄၄၁	၇၅၅၈၉	၁၄၆၀၀၀	၄၅၇၃၆	၄၄၉၃၅	၉၀၆၇၁	၁၁၆၁၄၇	၁၂၀၅၂၄	၂၃၆၆၇၁

ကန့်သတ်

ကန့်သတ်

၈

လူဦးရေတိုးနှုန်းနှင့်ကျားမအချိုး

၁၆။ မြောက်ဦးမြို့နယ်၏ ၂၀၁၈-ခုနှစ်၊ လူဦးရေတိုးနှုန်းနှင့် ကျားမအချိုး မှာ အောက်ပါအတိုင်း ဖြစ်ပါသည်-

(က) လူဦးရေတိုးနှုန်းနှင့်ကျားမအချိုး

စဉ်	မြို့နယ်	ယခင်နှစ် လူဦးရေ	ယခုနှစ် လူဦးရေ	တိုးလာ ဦးရေ	တိုး နှုန်း	ကျား/မ အချိုး		
						ကျား	မ	ကျား/မ အချိုး
၁	မြောက်ဦး	၂၃၆၀၄၄	၂၃၆၆၇၁	၆၂၇	၀.၂၆	၁၁၆၁၄၇	၁၂၀၅၂၄	၁:၁.၀၂
	မြို့နယ်ချုပ်	၂၃၆၀၄၄	၂၃၆၆၇၁	၆၂၇	၀.၂၆	၁၁၆၁၄၇	၁၂၀၅၂၄	၁:၁.၀၂

(ခ) မွေးဖွား၊ သေဆုံးနှုန်း၊ ပြောင်းဝင်၊ ပြောင်းထွက်လူဦးရေ

စဉ်	မြို့နယ်	မူလ လူဦးရေ	မွေးဖွား ဦးရေ	သေဆုံး ဦးရေ	ပြောင်းဝင် ဦးရေ	ပြောင်းထွက် ဦးရေ	လက်ရှိ လူဦးရေ
၁	မြောက်ဦး	၂၃၆၀၄၄	၇၀၂	၈၁	၆	-	၂၃၆၆၇၁
	မြို့နယ်ချုပ်	၂၃၆၀၄၄	၇၀၂	၈၁	၆	-	၂၃၆၆၇၁

ကိုးကွယ်သည့်ဘာသာ

၁၇။ မြောက်ဦးမြို့နယ်တွင် နေထိုင်ကြသူများ၏ ကိုးကွယ်သည့် ဘာသာ အလိုက်လူဦးရေမှာ အောက်ပါအတိုင်းဖြစ်ပါသည်-

စဉ်	မြို့နယ်	ဗုဒ္ဓ ဘာသာ	ခရစ်ယာန်	ဟိန္ဒူ ဘာသာ	အစ္စလာမ် ဘာသာ	နတ်	အခြား	ပေါင်း
၁	မြောက်ဦး	၂၀၉၉၀၀	၂၀၀	-	၂၆၅၇၁	-	-	၂၃၆၆၇၁
	မြို့နယ်ချုပ်	၂၀၉၉၀၀	၂၀၀	-	၂၆၅၇၁	-	-	၂၃၆၆၇၁

ကန့်သတ်

နိုင်ငံခြားသားနေထိုင်မှု

၁၈။ မြောက်ဦးမြို့နယ်အတွင်း နိုင်ငံခြားသားများနေထိုင်သူဦးရေမှာ အောက်ပါအတိုင်းဖြစ်ပါသည်-

စဉ်	မြို့နယ်	နိုင်ငံခြားသားလူမျိုး	နေထိုင်ဦးရေ	မြို့နယ်လူဦးရေ	မြို့နယ်လူဦးရေ၏ ရာခိုင်နှုန်း
(က)	မြောက်ဦး	တရုတ်	-	-	-
(ခ)	မြောက်ဦး	အိန္ဒိယ	-	-	-
(ဂ)	မြောက်ဦး	ပါကစ္စတန်	-	-	-
(ဃ)	မြောက်ဦး	ဘင်္ဂလားဒေ့ရှ်	၂၆၅၇၁	၂၃၆၆၇၁	၁၁.၂၃
မြို့နယ်ချုပ်			၂၆၅၇၁	၂၃၆၆၇၁	၁၁.၂၃

အခန်း(၅)

အုပ်ချုပ်ရေးဆိုင်ရာအချက်အလက်များ

အုပ်ချုပ်ရေးနယ်မြေဖွဲ့စည်းမှု

၁၉။ မြောက်ဦးမြို့နယ်၏ အုပ်ချုပ်ရေးနယ်မြေဖွဲ့စည်းမှု အောက်ပါအတိုင်း ဖြစ်ပါသည်-

စဉ်	မြို့နယ်	မြို့	ရပ်ကွက်	ကျေးရွာအုပ်စု	ကျေးရွာ
၁	၁	-	၇	၉၆	၂၄၈

အုပ်ချုပ်ရေးမှူးရုံးများ

၂၀။ မြောက်ဦးမြို့နယ်နှင့် ရပ်ကွက်/ကျေးရွာအုပ်စု အုပ်ချုပ်ရေးမှူးရုံးများမှာ အောက်ပါအတိုင်းဖြစ်ပါသည်-

စဉ်	မြို့နယ်အုပ်ချုပ်ရေးမှူးရုံးအမည်	မြို့နယ်ရုံး	မြို့ရုံး	ရပ်ကွက်ရုံး	ကျေးရွာအုပ်စုရုံး
၁	ဦးမောင်သာစိန်	၁	-	၇	၉၆

ကန့်သတ်

၁၀

ဌာနဆိုင်ရာများနှင့် ဝန်ထမ်းအင်အားစာရင်း

၂၁။ မြောက်ဦးမြို့နယ်အတွင်းရှိ ဌာနဆိုင်ရာများနှင့်ဝန်ထမ်းအင်အားစာရင်းမှာ အောက်ပါအတိုင်းဖြစ်ပါသည်-

စဉ်	ဌာနဆိုင်ရာအမည်	ခွင့် ပြု			ခန့်ထား			လစ်လပ်		
		အရာရှိ အဆင့်	အခြား အဆင့်	ပေါင်း	အရာရှိ အဆင့်	အခြား အဆင့်	ပေါင်း	အရာ ရှိအဆင့်	အခြား အဆင့်	ပေါင်း
၁	မြို့နယ်ထွေ/အုပ်ဌာန	၂	၁၃၃	၁၃၅	၂	၁၃၀	၁၃၂`	-	၃	၃
၂	မြန်မာနိုင်ငံရဲတပ်ဖွဲ့	၂၉	၁၅၀	၁၇၉	၁၇	၁၂၁	၁၃၈	၁၂	၂၉	၄၁
၃	အထူးစုံစမ်းရေးဦးစီးဌာန	၁	၃	၄	၁	၃	၄	-	-	-
၄	မီးသတ်ဦးစီးဌာန	၇	၃၉	၄၆	၄	၂၄	၂၈	၃	၁၅	၁၈
၅	စည်ပင်သာယာရေးအဖွဲ့	၃	၁၈၂	၁၈၅	၂	၂၅	၂၇	၁	၁၅၇	၁၅၈
၆	သာသနာရေး	၂	၃	၅	၂	၃	၅	-	-	-
၇	သ/မဦးစီးဌာန	၅	၄၆	၅၁	၅	၁၈	၂၃	-	၂၈	၂၈
၈	စိုက်ပျိုးရေး	၁	၃၆	၃၇	၁	၂၅	၂၆	-	၁၁	၁၁
၉	ဆည်မြောင်း	-	၁၀	၁၀	၁	၁၀	၁၁	-	-	-
၁၀	လယ်/အင်း	၁	၄၂	၄၃	၁	၃၉	၄၀	-	၃	၃
၁၁	လယ်ယာဖွံ့ဖြိုးရေးဘဏ်	၁	၁၄	၁၅	၁	၁၄	၁၅	-	-	-

ကန့်သတ်

ကန့်သတ်

၁၁

စဉ်	ဌာနဆိုင်ရာအမည်	ခွင့် ပြု			ခန့်ထား			လစ်လပ်		
		အရာရှိ အဆင့်	အခြား အဆင့်	ပေါင်း	အရာရှိ အဆင့်	အခြား အဆင့်	ပေါင်း	အရာ ရှိအဆင့်	အခြား အဆင့်	ပေါင်း
၁၂	တိုင်းရင်းဆေး	-	၄	၄	-	၃	၃	-	၁	၁
၁၃	တိ/မွေး/ကု	၁	၇	၈	၁	၄	၅	-	၃	၃
၁၄	စာတိုက်	၁	၉	၁၀	၁	၈	၉	-	၁	၁
၁၅	ရေကြောင်းပို့ဆောင်ရေး	-	၃	၃	-	၃	၃	-	-	-
၁၆	သစ်တော	-	၁၄	၁၄	-	၈	၈	-	၆	၆
၁၇	လျှပ်စစ်	၁	၁၃	၁၄	၁	၈	၉	-	၅	၅
၁၈	လဝက	၂	၁၄	၁၆	၁	၁၄	၁၅	၁	-	၁
၁၉	မိုးဇလ	-	၃	၃	-	၂	၂	-	၁	၁
၂၀	စက်မှုလယ်ယာ	-	၁၀	၁၀	-	၁၀	၁၀	-	-	-
၂၁	စီမံကိန်း	၂	၈	၁၀	၂	၁	၃	-	၇	၇
၂၂	အား/ကာ	၁	၃	၄	၁	၃	၄	-	-	-
၂၃	ကျေးလက်လမ်းဖွံ့	၁	၁၀	၁၁	-	-	-	၁	၁၀	၁၁

ကန့်သတ်

ကန့်သတ်
၁၂

စဉ်	ဌာနဆိုင်ရာအမည်	ခွင့် ပြု			ခန့်ထား			လစ်လပ်		
		အရာရှိ အဆင့်	အခြား အဆင့်	ပေါင်း	အရာရှိ အဆင့်	အခြား အဆင့်	ပေါင်း	အရာ ရှိအဆင့်	အခြား အဆင့်	ပေါင်း
၂၄	ပညာရေး	၃၆	၁၈၉၄	၁၉၁၀	၁၄	၁၄၇၉	၁၄၉၃	၂၂	၄၁၅	၄၃၇
၂၅	ကျန်းမာရေး	၉	၂၀၄	၂၁၃	၆	၁၆၄	၁၇၀	၃	၄၀	၄၃
၂၆	တရားရုံး	၄	၁၆	၂၀	၁	၉	၁၀	၃	၇	၁၀
၂၇	ဥပဒေ	၄	၄	၈	၁	၄	၅	၃	-	၃
၂၈	စာရင်းစစ်ရုံး	၁	၁၃	၁၄	၁	၁၀	၁၁	-	၃	၃
၂၉	ကျေးလက်ဖွံ့ဖြိုးရေး	၁	၂၆	၂၇	၁	၁၉	၂၀	-	၇	၇
၃၀	ရှေး/သူ	၅	၃၂	၃၇	၅	၂၈	၃၃	-	၄	၄
၃၁	အခွန်	၁	၈	၉	၁	၅	၆	-	၃	၃
၃၂	မြန်မာ့စီးဘဏ်	၁	၂၁	၂၂	၁	၁၅	၁၆	-	၆	၆
၃၃	လမ်းဦးစီးဌာန	၁	၁၉	၂၀	၁	၁၅	၁၆	-	၄	၄
၃၄	တယ်လီဖုန်း	-	၇	၇	-	၇	၇	-	-	-
၃၅	ပြန်/ဆက်	၁	၇	၈	၁	၅	၆	-	၂	၂

ကန့်သတ်

ကန့်သတ်
၁၃

စဉ်	ဌာနဆိုင်ရာအမည်	ခွင့် ပြု			ခန့်ထား			လစ်လပ်		
		အရာရှိ အဆင့်	အခြား အဆင့်	ပေါင်း	အရာရှိ အဆင့်	အခြား အဆင့်	ပေါင်း	အရာ ရှိအဆင့်	အခြား အဆင့်	ပေါင်း
၃၆	ရဲသတင်း	၁	၅	၆	၁	၅	၆	-	-	-
၃၇	ဟိုတယ်ခရီး	၂	၁၇	၁၉	၁	၈	၉	၁	၉	၁၀
၃၈	စားသုံးသူရေးရာ	၁	၅	၆	၁	၂	၃	-	၃	၃
၃၉	မြို့နယ်ကော်မရှင်ရုံး	၁	၄	၅	၁	၄	၅	-	-	-
စုစုပေါင်း		၁၃၀	၃၀၃၈	၃၁၆၈	၈၀	၂၂၅၅	၂၃၃၅	၅၀	၇၈၃	၈၃၃

တရားစီရင်ရေး

၂၂။ မြောက်ဦးမြို့နယ်၏ ၂၀၁၆ - ၂၀၁၇ ခုနှစ်နှင့် ၂၀၁၇-၂၀၁၈ ခုနှစ်တွင် တရားစီရင်ရေး ဆောင်ရွက်မှုအခြေအနေမှာ အောက်ပါ အတိုင်း ဖြစ်ပါသည်-

(က) အမှုကြီး(၁၀)မျိုး

စဉ်	အမှုအမျိုးအစား	၂၀၁၇-၂၀၁၈ ခုနှစ်				၂၀၁၈-၂၀၁၉ ခုနှစ်			
		ဖြစ်	စွဲခံ	ပိတ်	လက်	ဖြစ်	စွဲခံ	ပိတ်	လက်
၁	လူသတ်မှု	၂	၂	-	-	၅	၄	၁	-
၂	ဓားပြမှု	-	-	-	-	-	-	-	-
၃	လုယက်မှု	-	-	-	-	-	-	-	-
၄	ပြန်ပြေးဆွဲမှု	-	-	-	-	၁	-	-	၁
၅	မုဒိန်းမှု	-	-	-	-	၁	-	-	၁
၆	ဖောက်ထွင်းမှု	-	-	-	-	-	-	-	-
၇	တိရစ္ဆာန်ရိုင်းမှု	၁	၁	-	-	-	-	-	-
၈	နိုင်ငံတော်ပုန်ကန်မှု	-	-	-	-	-	-	-	-
၉	လက်နက်အရေးပေါ်မှု	-	-	-	-	-	-	-	-
၁၀	မတရားအသင်းမှု	-	-	-	-	-	-	-	-
စုစုပေါင်း		၃	၃	-	-	၇	၄	၁	၂

ကန့်သတ်

၁၅

(ခ) အခြားအမှု(၁၀)မျိုး

စဉ်	အမှုအမျိုးအစား	၂၀၁၇-၂၀၁၈ ခုနှစ်				၂၀၁၈-၂၀၁၉ ခုနှစ်			
		ပူးတွဲ	စွဲဆို	သိမ်းမှု	ကျန်မှု	ပူးတွဲ	စွဲဆို	သိမ်းမှု	ကျန်မှု
၁	၆(၁)မူ	-	-	-	-	၁	၁	-	-
၂	ခိုး(စက်)	-	-	-	-	-	-	-	-
၃	ခိုး(နှိုက်)	၁	၁	-	-	-	-	-	-
၄	ခိုး(၃၈၂)	၁	-	၁	-	-	-	-	-
၅	ခိုး(ဆိုင်ကယ်)	-	-	-	-	၃	၃	-	-
၆	ခိုး(ရိုးရိုး)	၂	၁	၁	-	၄	၄	-	-
၇	ခိုး(ကား)	-	-	-	-	-	-	-	-
၇	နာကျင်(ရိုးရိုး)	၅	၅	-	-	၆	၆	-	-
၈	နာကျင်(ယာဉ်)	၃၂	၂၇	၁	၄	၃၉	၃၄	-	၅
၉	ကျန်အခြား	၇၄	၆၉	-	၅	၉၀	၈၆	-	၄
စုစုပေါင်း		၁၁၅	၁၀၃	၃	၉	၁၄၃	၁၃၄	-	၉

(ဂ) ကြိုတင်ကာကွယ်မှု(၁၀)မျိုး

စဉ်	အမှုအမျိုးအစား	၂၀၁၇-၂၀၁၈ ခုနှစ်				၂၀၁၈-၂၀၁၉ ခုနှစ်			
		ဖြစ်ပွားမှု	စွဲဆိုမှု	ပိတ်မှု	လက်ကိုင်မှု	ဖြစ်ပွားမှု	စွဲဆိုမှု	ပိတ်မှု	လက်ကိုင်မှု
၁	လက်နက်ပုန်း	၃	၃	-	-	-	-	-	-
၂	လောင်းကစား	၄	၄	-	-	-	-	-	-
၃	ပြည့်တန်ဆာ	-	-	-	-	-	-	-	-
၄	မူးယစ်	၁	၁	-	-	၅	၅	-	-
၅	ခြေချုပ်/ခံဝန်	၁	၁	-	-	၁	၁	-	-
၆	ကျင့် ၅၄/၅၅	၃	၃	-	-	-	-	-	-
၇	ရဲအင်	၃၈	၃၈	-	-	၆၈	၆၈	-	-
၈	အရေးပေါ်(ည)	-	-	-	-	-	-	-	-
၉	ဗွီဒီယို	-	-	-	-	-	-	-	-
၁၀	ယစ်မျိုး	၂၀	၂၀	-	-	၄၄	၄၄	-	-
စုစုပေါင်း		၆၉	၆၉	-	-	၁၁၈	၁၁၈	-	-

ကန့်သတ်

ကာကွယ်ရေးနှင့်လုံခြုံရေး

၂၃။ မြောက်ဦးမြို့နယ်၏ ကာကွယ်ရေးနှင့် လုံခြုံရေးဖြန့်ဝေချ ထားရှိမှု အခြေအနေမှာ အောက်ပါအတိုင်းဖြစ်ပါသည်-

(က) တိုင်းစစ်ဌာနချုပ်/ တပ်မ/ တပ်ရင်း

စဉ်	စစ်ဌာနချုပ်/ တပ်မ/တပ်ရင်း	တည်နေရာ
၁	ခမရ(၃၇၇)၊ ခမရ(၃၇၈)၊ ခမရ(၅၄၀)တပ်ရင်း	မြောက်ဦးမြို့

(ခ) ရဲတပ်ဖွဲ့ တပ်ဖြန့်အင်အား

စဉ်	ရဲတပ်ဖွဲ့/စခန်းအမည်	အရေအတွက်	အင်အား		
			အရာရှိအဆင့်	အခြားအဆင့်	စုစုပေါင်း
၁	မြို့နယ်ရဲတပ်ဖွဲ့မှူးရုံး	-	၅	၂၂	၂၇
၂	မြို့မရဲစခန်း	-	၄	၂၀	၂၄
၃	မြောင်းဘွေနယ်မြေရဲစခန်း	-	၁	၇	၈
၄	တိန်ညှိရဲကင်းစခန်း	-	၁	၈	၉
၅	ပျားတဲရဲကင်းစခန်း	-	၁	၇	၈
၆	အမှတ်(၃၁)ရဲတပ်ရင်း	-	၅	၁၉	၂၄
	စုစုပေါင်း	-	၁၇	၈၃	၁၀၀

(ဂ) ရဲတပ်ဖွဲ့ နှင့် လူဦးရေအချိုး

စဉ်	မြို့နယ်လူဦးရေ	တပ်ဖွဲ့ဝင်ဦးရေ	အချိုး
၁	၂၃၆၆၇၁	၁၀၀	၁:၂၃၆၆

(ဃ) မီးသတ်အင်အားနှင့် မီးသတ်ယာဉ်

စဉ်	မြို့နယ်	စေ့	လူအင်အား			စက်ကိရိယာအင်အား			
			၅၃	၈၈၆	၉၄၁	၄	၂	၂	၄
၁	မြောက်ဦး	၂	၅၃	၈၈၆	၉၄၁	၄	၂	၂	၄

(င) ပြည်သူ့စစ်အင်အား

စဉ်	ပြည်သူ့စစ်တပ်ဖွဲ့အင်အား	ခေါင်းဆောင်အမည်	အင်အား	မှတ်ချက်
၁	ပြည်လုံးကြီး	မောင်သန်းထွေး	၃၀	
၂	ဖြူတံချောင်း	ဖေဝင်း	၃၀	
၃	ကျောင်းတောင်	လှသိန်းမောင်	၃၀	
၄	ဆင်အိုး	မောင်စံအေး	၃၀	
၅	မြက်ရိတ်ကျွန်း	ဦးဘသိန်း	၃၀	
၆	ဆင်ကဲ	ဦးထွန်းသိန်း	၃၀	
၇	မော်ရွာ	ဦးမောင်ဖြူ	၆၀	
၈	ရန်အောင်ပြင်	ကျော်သန်းဦး	၃၀	
၉	လက္ကာ	ဦးရွှေထွန်း	၃၀	
၁၀	ပေါက်တောပြင်	မောင်ကျော်ဝင်း	၃၀	
၁၁	တိန်ညို	ဦးစံထွန်းလှ	၃၀	
၁၂	ကန်စောက်	သန်းထွန်းတင်	၆၀	
၁၃	ကျောက်ကျပ်	ဦးတင်မောင်	၃၀	

ကန့်သတ်

၁၈

စဉ်	ပြည့်သူ့စစ် ဖွဲ့စည်းထားသည့် ရပ်ကွက်/ကျေးရွာအုပ်စု	ခေါင်းဆောင် အမည်	အင်အား	မှတ်ချက်
၁၄	တောင်တိုက်	ဦးမောင်ပိန်ချေ	၃၀	
၁၅	ဝက်လှ	ဦးဖိုးစိန်	၃၀	
၁၆	သင်းပန်းကိုင်း	လှစိန်ထွန်း	၃၀	
၁၇	နကန်	ဦးလှမောင်	၆၀	
၁၈	သံချောင်း	ဦးစံသိန်းချေ	၃၀	
၁၉	တောဘွေ	ဦးမောင်သိန်းလှ	၃၀	
၂၀	ကလက	ဦးမောင်သိန်းလှ	၃၀	
၂၁	ကဒဝ	ဦးသိန်းထွန်းမောင်	၃၀	
၂၂	ပျားတဲ	ဦးကျော်ထွန်းဦး	၃၀	
၂၃	လေညှင်းသာ	ဦးမောင်ကာစိန်	၃၀	
၂၄	အရက်သည်မ	ဦးအောင်လှကျော်	၃၀	
၂၅	မြောင်းဘွေ	ဦးထွန်းအေးလှိုင်	၃၀	
၂၆	လက်သန်းချို	ဦးထွန်းဝင်း	၃၀	
၂၇	ရှင်ရှည်	ဦးကျော်သိန်းမောင်	၃၀	
၂၈	ကျွဲတဲ	ဦးဘချို	၃၀	
၂၉	ငမဲပြင်	ဦးမောင်သန်းစိန်	၃၀	
၃၀	သံရှင်ပြင်	ဦးဝေလူအောင်	၃၀	
၃၁	မဟာထီး	ဦးအေးမောင်	၃၀	
၃၂	ဗလိပြင်	ဦးကျော်ကြီးမြ	၆၀	
၃၃	ဆူးရာဇ်ချောင်း	ဦးမောင်ကျော်သန်း	၃၀	
၃၄	အကြီးတော်မ	ဦးစံထွန်း	၃၀	
၃၅	ညောင်ပင်လယ် (ပပ)	ဦးမောင်စိန်ဦး	၃၀	
၃၆	ပြောင်းပေါ်	ဦးမောင်သိန်းရွှေ	၃၀	
	စုစုပေါင်း		၁၂၀၀	

ကန့်သတ်

နယ်မြေအခြေအနေ

၂၄။ မြောက်ဦးမြို့နယ်၏ နယ်မြေအခြေအနေမှာ အဖြူရောင်နယ်မြေ ဖြစ်ပြီး အေးချမ်းတည်ငြိမ်မှုရှိပါသည်။

ငြိမ်းချမ်းရေး အဖွဲ့အစည်းများ/ အကြမ်းဖက် သောင်းကြမ်းသူများ

၂၅။ မြောက်ဦးမြို့နယ်တွင် ငြိမ်းချမ်းရေး အဖွဲ့အစည်းများမှာ အောက်ပါအတိုင်းဖြစ်ပါသည်-

စဉ်	ငြိမ်းချမ်းရေး/သောင်းကျန်းသူအဖွဲ့အစည်း အမည်	အခြေပြု ဒေသ	မှတ်ချက်
	---မရှိပါ---		

ရွေးကောက်ပွဲဆိုင်ရာကိစ္စရပ်များ

၂၆။ မြောက်ဦးနယ်တွင်ရွေးကောက်ပွဲဆိုင်ရာကိစ္စရပ်များအားအောက်ပါ အတိုင်းဖော်ပြအပ်ပါသည်-

(က) မြို့နယ်ကော်မရှင်ရှင်အဖွဲ့ခွဲ အဖွဲ့ဝင်စာရင်း

စဉ်	အမည်	အလုပ်အကိုင်	တာဝန်
၁	ဦးကျော်မြ	မြို့မိမြို့ဖ	ဥက္ကဋ္ဌ
၂	ဦးလှမောင်	။	အဖွဲ့ဝင်
၃	ဦးစိန်ဖြူအောင်	။	အဖွဲ့ဝင်
၄	ဦးကုလားမောင်	။	အဖွဲ့ဝင်
၅	ဦးမြထွန်းကျော်	။	အဖွဲ့ဝင်
၆	ဦးကိုကိုမောင်	။	အဖွဲ့ဝင်
၇	ဦးခင်မောင်အောင်	လဝက	အဖွဲ့ဝင်
၈	ဒေါက်တာခင်မောင်ရင်	ကျန်းမာရေး	အဖွဲ့ဝင်
၉	ဒေါ်သိန်းသိန်းကျော်	ဥပဒေ	အဖွဲ့ဝင်
၁၀	ဦးစံရွှေ	ပညာရေး	အဖွဲ့ဝင်
၁၁	ဒေါ်သင်းသင်းဆွေ	စာရင်းရုံး	အဖွဲ့ဝင်
၁၂	ဦးစိုးလွင်ဖြိုး	စိုက်ပျိုးရေး	အဖွဲ့ဝင်
၁၃	ဒေါ်ခင်သီရိဟေမာန်	ပြန်/ဆက်	အဖွဲ့ဝင်
၁၄	ဦးကျော်မျိုးဌေး	စည်ပင်	အဖွဲ့ဝင်
၁၅	ဦးအောင်နိုင်ထွန်း	ကော်မရှင်ရုံး	အတွင်းရေးမှူး

ကန့်သတ်

၂၀

(ခ) ဆန္ဒမဲပေးပိုင်ခွင့်ရှိသူဦးရေ

စဉ်	မြို့နယ်	မြို့နယ်လူဦးရေ	ကျား	မ	ပေါင်း
၁	မြောက်ဦး	၂၃၆၆၇၁	၇၀၄၁၁	၇၅၅၈၉	၁၄၆၀၀၀

(ဂ) နိုင်ငံရေးပါတီများ

စဉ်	ပါတီ	ဥက္ကဋ္ဌ	အတွင်းရေးမှူး	အမှုဆောင်ဦးရေ	ပါတီဝင်ဦးရေ
၁	ပြည်ထောင်စုကြံ့ခိုင်ရေးနှင့်ဖွံ့ဖြိုးရေးပါတီ	ဦးမောင်လှဝေ	ဦးအောင်ကျော်စိန်	၁၈	၁၂၀၀
၂	တိုင်းရင်းသားစည်းလုံးညီညွတ်ရေးပါတီ	ဦးအောင်ထွန်းညို	ဦးသာညွန့်မောင်	၁၉	၂၀၀၅
၃	မြို့ တိုင်းရင်းသားဖွံ့ဖြိုးရေးပါတီ	ဦးမောင်ထွန်းဝင်း	ဦးသန်းစိန်မောင်	၂၁	၆၁၇
၄	ရခိုင်အမျိုးသားပါတီ	ဦးဦးထွန်းလှိုင်	ဦးထွန်းနေဝင်း	၁၅	၈၅၀
၅	ခမိအမျိုးသားဖွံ့ဖြိုးတိုးတက်ရေးပါတီ	ဦးထွေးမောင်	ဦးမောင်ဖြူသန်း	၂၁	၆၃၀
၆	မြို့အမျိုးသားဒီမိုကရေစီပါတီ	ဦးကျော်ဆန်း	ဦးထွေးလှ	၂၂	၅၀၀
၇	အမျိုးသားဒီမိုကရေစီအဖွဲ့ချုပ်	ဦးကျော်စောဖြူ	ဦးစံရွှေဦး	၁၃	၂၃၄၁
၈	ရခိုင်ဒီမိုကရေစီအဖွဲ့ချုပ်	-	-	၁၃	၇၀
၉	ချင်းဒီမိုကရေစီအဖွဲ့ချုပ်	ဦးအောင်စိန်လှ	ဦးလှဖော်ဦး	၁၉	၇၀၀

ကန့်သတ်

(ဃ) ရွေးချယ်ခံရသော လွှတ်တော်ကိုယ်စားလှယ်များ

စဉ်	လွှတ်တော် ကိုယ်စားလှယ်အမည်	ပါတီ/ တသီးပုဂ္ဂလ အမည်	လွှတ်တော် အမည်
၁	ဦးဦးလှစော	ရခိုင်အမျိုးသားပါတီ	ပြည်သူ့ လွှတ်တော်
၂	ဦးကျော်ကျော်	။	အမျိုးသား လွှတ်တော်
၃	ဦးထွန်းသာစိန်	။	ပြည်နယ် လွှတ်တော် မဲ ဆန္ဒနယ်အ မှတ်(၁)
၄	ဦးဦးကျော်ဝင်း	။	ပြည်နယ် လွှတ်တော် မဲ ဆန္ဒနယ်အ မှတ်(၂)

အခန်း(၆)

စီးပွားရေးဆိုင်ရာအချက်အလက်

စီးပွားရေးဆိုင်ရာခြုံငုံသုံးသပ်ချက်

၂၇။ မြောက်ဦးမြို့နယ်သည် မြောက်ဦးခရိုင်အတွင်း တည်ရှိပြီး စီးပွားရေးအရ အချက်အခြာကျသော/ စီးပွားရေးဖွံ့ဖြိုးတိုးတက်မှု သင့်တင့်သော မြို့နယ်တစ်ခုဖြစ်ပါသည်။ မြို့နယ်အတွင်းရှိ ဒေသခံ ပြည်သူလူထုသည် စိုက်ပျိုးရေးလုပ်ငန်း/ ဝန်ဆောင်မှုလုပ်ငန်းကို အဓိကလုပ်ကိုင်ဆောင်ရွက်ကြပါသည်။ မြောက်ဦးမြို့နယ်သည် ကုန်းလမ်း၊ ရေလမ်း၊ ဆုံရာလမ်းမပေါ်တွင်တည်ရှိ၍ လမ်းပန်းဆက်သွယ်ရေးကောင်းမွန်သောမြို့နယ်ဖြစ်ပါသည်။ မြို့နယ်၏ အဓိကထွက်ကုန်မှာဆန်စပါးဖြစ်ပြီးအခြားဒေသသို့ အများဆုံးတင်ပို့ရောင်းချပါသည်။

မြေအမျိုးအစား

၂၈။ မြောက်ဦးမြို့နယ်၏ မြေအမျိုးအစားအလိုက် အသုံးချထားသည့် ဧကအား အောက်ပါအတိုင်းဖော်ပြအပ်ပါသည်-

စဉ်	မြေအမျိုးအစား	ဧရိယာ(ဧက)
၁	အသားတင်စိုက်ပျိုးမြေဧရိယာပေါင်း	၁၄၀၁၈၆
	(က) လယ်မြေဧရိယာ	၁၂၈၇၄၈
	(ခ) ယာမြေ	၁၈၅၅
	(ဂ) ကိုင်း/ကျွန်းမြေ	-
	(ဃ) ဥယျာဉ်မြေ	၆၉၀၆
	(င) တောင်ယာမြေ	၃၂၇
	(စ) ခနိမြေ	၂၃၅၀
၂	လှုပ်ထားမြေဧရိယာပေါင်း	၁၃၁၇
	(က) လယ်မြေဧရိယာ	၁၂၄၉
	(ခ) ယာမြေ	-
	(ဂ) ကိုင်း/ကျွန်းမြေ	-
	(ဃ) ဥယျာဉ်မြေ	၁၅
	(င) ခနိ	၅၃
၃	စိုက်ပျိုးခြင်းမပြုနိုင်သောမြေဧရိယာ	၁၁၂၁၇၇
	(က) စားကျက်မြေ	၁၀၅၆၃
	(ခ) စက်မှုလုပ်ငန်းသုံးမြေ	၁
	(ဂ) မြို့မြေ	၅၃၄
	(ဃ) ရွာမြေ	၅၂၅၉
	(င) အခြားမြေ	၉၅၈၂၀
၄	တောရိုင်း	၅၉၄၂
၅	မြေရိုင်း	၁၀၅၅
၆	ကြိုးဝိုင်း	၂၈၅၄၇
၇	ကြိုးပြင်ကာကွယ်တော	၂၅၀၀၀
	စုစုပေါင်း	၃၁၄၂၂၄

ဆည်မြောင်းတာဝန်များနှင့် ဆည်ရေသောက်ဧရိယာ

၂၉။ မြောက်ဦးမြို့နယ်ရှိ ဆည်မြောင်းတာဝန်များနှင့် ဆည်ရေသောက် ဧရိယာအား အောက်ပါအတိုင်းဖော်ပြအပ်ပါသည်-

(က) အစိုးရဆည်များ

စဉ်	ဆည်အမည်	ဆည်အမျိုးအစား	ရေဝင်ဆုံမှု (ကုဗပေ)	အကျိုးပြု (ဧက)
၁	ကုလားပုန်း ကျွန်းပတ်တံ	မြေသား	၂၁၈၅၃	၈၇၃၀
	မြို့နယ်ချုပ်	မြေသား	၂၁၈၅၃	၈၇၃၀

(ခ) ကိုယ့်အားကိုယ်ကိုးဆည်များ

စဉ်	ဆည်အမည်	ဆည်အမျိုးအစား	ရေဝင်ဆုံမှု (ကုဗပေ)	အကျိုးပြု(ဧက)
၁	ဘောင်းဒွတ်	မြေသား	၁၁၅၂	၁၇၂
၂	အဘောင်တော်	မြေသား	၁၀၈၆	၁၅၅
၃	ပန်းချင်းမြောင်	မြေသား	၈၅၉	၆၄
၄	ဂါရာဆည်	မြေသား	၁၀၇၉	၁၅၀
	မြို့နယ်ချုပ်	မြေသား	၄၁၇၆	၅၄၁

(ဂ) မြစ်ရေတင်စီမံကိန်းများ

စဉ်	စီမံကိန်းအမည်	တည်နေရာ	အကျိုးပြုဧက	မှတ်ချက်
၁	လျှပ်စစ်မြစ်ရေတင်	ကျီရာပြင်၊	၂၀၀	
၂	လျှပ်စစ်မြစ်ရေတင်	ထိပ်ဝပြင်၊	၂၀၀	
၃	လျှပ်စစ်မြစ်ရေတင်	ပုရိန်	၂၀၀	
၄	လျှပ်စစ်မြစ်ရေတင်	ဆင်အိုး	၂၀၀	
	မြို့နယ်ချုပ်		၈၀၀	

ကန့်သတ်

၂၄

(ဃ) တာတမံများ/ ရေထိန်းတံခါး

စဉ်	တာတမံ/ရေထိန်းတံခါး			ကာကွယ်သည့် မြစ်ချောင်း	အကျိုးပြု ဧက
	အမည်	အမျိုးအစား	အရှည်(ပေ)		
		---မရှိပါ---			

စိုက်ပျိုးရေးလုပ်ငန်း

၃၀။ မြောက်ဦးမြို့နယ်၏ စိုက်ပျိုးရေးလုပ်ငန်းဆောင်ရွက်နိုင်မှု အခြေအနေမှာ အောက်ပါအတိုင်းဖြစ်ပါသည်-

(က) အဓိကသီးနှံ (၁၀)မျိုး စိုက်ပျိုးထုတ်လုပ်မှု

စဉ်	သီးနှံ အမည်	၂၀၁၇-၂၀၁၈ လျာထားဧက		၂၀၁၆-၂၀၁၇ခုနှစ်			
				စိုက်	ရိတ်	နှုန်း	အထွက် (တင်း)
၁	စပါးပေါင်း	နွေ	၁၂၈၀	၁၄၈	၁၄၈	၇၂.၁၈	၁၀၆၈၃
		မိုး	၁၃၈၅၂၀	၁၃၁၇၄၁	၁၃၁၇၄၁	၆၉.၃၃	၉၁၃၃၆၀၄
၂	မြေပဲ	မိုး	-	-	-	-	-
		ဆောင်း	၃၂၁၆	၁၉၆၁	၁၉၆၁	၆၃.၁၀	၁၂၃၇၃၉
၃	နှမ်း	မိုး	၁၁၁	၈၂	၈၂	၇.၁၆	၅၈၇
		ဆောင်း	-	-	-	-	-
၄	နေကြာ	ဆောင်း	၃၅	၅	၅	၂၄.၉၀	၁၂၅
၅	မတ်ပဲ	ဆောင်း	၇၃၆၃	၇၁၆၃	၇၁၆၃	၁၆.၂၀	၁၁၆၀၄၀
၆	ပဲတီစိမ်း	မိုး	-	-	-	-	-
		ဆောင်း	၆၆၀	၄၂၈	၄၂၈	၁၁.၉၅	၅၁၁၅
၇	ပဲစဉ်းငုံ	မိုး	၂၃၀	၆၄	၆၄	၉.၈၅	၆၃၀
၈	ဝါ	-	-	-	-	-	-
၉	ကြံ	-	၆၃	၃၆	၃၆	၂၂.၇၄	၈၁၉
၁၀	အစေ့ထုတ် ပြောင်း	-	၂၀၀	၅	၅	၇၅.၂၀	၃၇၆

(ခ) နှစ်ရှည်သီးနှံစိုက်ပျိုးမှုအခြေအနေ

စဉ်	သီးနှံအမည်	စိုက် (ဧက)	ရိတ် (ဧက)	အထွက်နှုန်း (ပိဿာ)	အထွက်ပေါင်း (ပိဿာ/လုံး)
၁	သစ်ဆိမ့်	၈၅	-	-	-
၂	ရာဘာ	၂၄၄၄	၁၄၅	၆၇၅.၈၆(ပေါင်)	၉၈၀၀၀(ပေါင်)
၃	ကွမ်းသီး	၄၂၃၁	၄၁၀၀	၁၂၈၇.၄၂	၅၂၇၈၄၂၂
၄	သီဟိုဠ်(အဆံ)	၄၈၀	၃၁၂	၇၆.၉၅	၂၃၇၂၅
၅	င/ရုပ်ကောင်း	၂၈၂	၂၇၃	၁၉၇.၃၆	၅၃၈၇၉

ကန့်သတ်

ကန့်သတ်

၂၅

၆	ရှောက်ချဉ်/သံပရာ	၁၁၁၅	၁၁၁၅	၄၃၂၂၉	၄၈၂၀၀၂၁၂
၇	ကျွဲကော/ရှောက်ချို	၄၉၅	၄၉၅	၇၅၉၄	၃၇၅၉၀၉၀
၈	သရက်	၂၇၈၀	၂၃၂၂	၁၀၆၆၃	၂၄၇၅၉၄၂၀

(ဂ) အခြားဈေးကွက်ဝင်သီးနှံများ စိုက်ပျိုးထုတ်လုပ်မှု

စဉ်	သီးနှံအမည်	စိုက်ဧက	ရိတ်ဧက	အထွက်နှုန်း	အထွက်ပေါင်း
၁	ကြက်သွန်နီ	၃၅	၃၅	၁၅.၀၂	၇၈.၁၂
၂	ကြက်သွန်ဖြူ	၉	၈	၁၃.၅၂	၅၂.၀၅
၃	အာလူး	၆၇၃	၅၄၈	၁၂.၀၈	၈၁.၂၆
၄	လိုက်ချီး	-	-	-	-
	မြို့နယ်ချုပ်	၇၁၇	၅၉၁	၄၀.၆၂	၂၁၁.၄၃

ကန့်သတ်

ကန့်သတ်
၂၆

(ဃ) လယ်ယာသုံးစက်ကိရိယာ သုံးစွဲမှုအခြေအနေ

စဉ်	အစိုးရ							ပုဂ္ဂလိက						
	လယ် ထွန် စက်	လက် တွန်း ထွန် စက်	မျိုး စေ့ ချ စက်	Combine Harvester	ရိတ် သိမ်း စက်	ချွေ လှေ့ စက်	ရေ စုပ် စက်	လယ် ထွန် စက်	လက် တွန်း ထွန် စက်	မျိုး စေ့ ချ စက်	Combine Harvester	ရိတ် သိမ်း စက်	ချွေ လှေ့ စက်	ရေ စုပ် စက်
၁	၅	၇	-	၂	၁၀	၁၂	၁	-	၁၇၆	-	၃	၁၀	-	၂၁

(င) လယ်ယာသုံးထယ်၊ ထွန်နှင့်ကျွဲ၊ နွားကောင်ရေ

စဉ်	ထယ်အရေအတွက်	ထွန်အရေအတွက်	ကျွဲ၊ နွားကောင်ရေ	နွားကောင်ရေ
၁	၂၂၈၆၆	၅၉၈၈	၃၂၆၀၀	၂၉၁၅၅

ကန့်သတ်

(စ) ဒေသတွင်း ဆန်ဖူလုံမှုရာခိုင်နှုန်း

စဉ်	အကြောင်းအရာ	ရေ တွက်ပုံ	၂၀၁၆-၁၇ အမှန်	၂၀၁၇-၁၈ လျာထား	မှတ်ချက်
၁	လူဦးရေပေါင်း	ဦး	၂၃၄၅၀၃	၂၃၆၅၇၈	
	-မြို့ပေါ်နေ	တင်း	၄၄၄၆၀၉	၃၈၁၅၅	
	-ကျေးလက်နေ	တင်း	၂၇၉၂၀၄၀	၁၉၈၄၂၃	
၂	စပါးထုတ်လုပ်မှုတင်းပေါင်း	တင်း	၉၁၄၄၂၈၇	၈၆၈၉၄၁၈	
	-မိုးစပါး	တင်း	၉၁၃၃၆၀၄	၈၆၇၉၁၆၃	
	-ဓနုစပါး	တင်း	၁၀၆၈၃	၁၀၂၅၅	
၃	စပါးသုံးစွဲမှုတင်းပေါင်း	တင်း	၄၀၁၆၅၅၀	၄၀၈၄၇၇၂	
	-မျိုးသုံးစွဲမှု	တင်း	၂၆၃၇၇၈	၂၆၃၇၈၀	
	-အလေအလွင့်	တင်း	၃၉၅၆၆၇	၃၉၅၆၇၀	
	-ဝမ်းစာ	တင်း	၃၃၅၇၁၀၅	၃၄၂၅၃၂၂	
၄	ပိုလျှံတင်းပေါင်း	တင်း	(+)၅၁၂၇၇၃၇	(+)၄၆၀၄၆၄၆	
၅	ဝမ်းစာဖူလုံမှုရာခိုင်နှုန်း	ရာခိုင်နှုန်း	၂၂၇.၆၇%	၂၁၇.၇၃%	

(ဆ) ဆီဖူလုံမှုရာခိုင်နှုန်း

စဉ်	အကြောင်းအရာ	ရေ တွက်ပုံ	၂၀၁၆-၁၇ အမှန်	၂၀၁၇-၁၈ လျာထား	မှတ်ချက်
၁	လူဦးရေပေါင်း	ဦး	၂၃၄၅၀၃	၂၃၆၅၇၈	
၂	လူတစ်ဦးတစ်နှစ်စာစားသုံးမှု	(ပိဿာ)	၆	၆	
	ဝမ်းစာလိုအပ်ချက်	(မတ်/တန်)	၁၃၈၈၂၉၂	၁၄၁၅၈၂၀	
	ဆီထုတ်လုပ်မှု	(ပိဿာ)	၄၆၅၂၉၄	၅၂၈၄၁၀	
၃	အလေအလွင့်နှင့်အခြား	တင်း	၃၁၉၂၄	၃၅၅၅၃	
၄	ချန်လုပ်ရမည့်တင်း	ဧက	၁၉၄၁၈၄	၁၆၅၁၀၅	
	အသုံးပြုမှု	(ပိဿာ)	၄၆၅၂၉၄	၅၂၈၄၁၀	
	လိုအပ်မှု	(ပိဿာ)	(-)၁၂၅၈၁	(-)၃၁၉၉၀	
၅	ဖူလုံမှု	ရာခိုင်နှုန်း	၃၃.၅၂%	၃၇.၃၂%	

မွေးမြူရေးလုပ်ငန်းများ

၃၁။ မြောက်ဦးမြို့နယ်၏ မွေးမြူရေးလုပ်ငန်းဆောင်ရွက်နိုင်မှု အခြေအနေမှာ အောက်ပါအတိုင်းဖြစ်ပါသည်-

ကန့်သတ်
၂၈

(က) မွေးမြူရေးဇုန်များ။ မရှိပါ။

စဉ်	စုန်အမည်	လွှဲ	နား	သိုး/ဆိတ်	ဝက်	ကြက်	ဘဲ	ငုံး
၁				--မရှိပါ--				
မြို့နယ်ချုပ်								

(ခ) မြို့နယ်မွေးမြူရေး (ကောင်ရေ)

စဉ်	မြို့နယ်	ခုနှစ်	လွှဲ	နား	ဝက်	သိုး/ဆိတ်	ကြက်	ဘဲ	ငုံး
၁	မြောက်ဦး	၂၀၁၇-၂၀၁၈	၁၀၈၁၄	၁၁၆၂၆	၆၆၁၆	၅၅၈၈	၂၄၈၅၆၃	၁၂၅၇၈	-
မြို့နယ်ချုပ်		၂၀၁၇-၂၀၁၈	၁၀၈၁၄	၁၁၆၂၆	၆၆၁၆	၅၅၈၈	၂၄၈၅၆၃	၁၂၅၇၈	-

(ဂ) မြို့နယ်အသားထုတ်လုပ်မှု (ပိဿာ)

စဉ်	မြို့နယ်	ခုနှစ်	လွှဲ	နား	ဝက်	သိုး/ဆိတ်	ကြက်	ဘဲ	ငုံး
၁	မြောက်ဦး	၂၀၁၇-၂၀၁၈	၆၅၀၀၀၀	၅၄၅၁၅၉	၆၉၂၁၅၂	၁၅၁၇၈၃	၂၀၆၇၃၁၂	၁၈၆၇၅၂	-
မြို့နယ်ချုပ်		၂၀၁၇-၂၀၁၈	၆၅၀၀၀၀	၅၄၅၁၅၉	၆၉၂၁၅၂	၁၅၁၇၈၃	၂၀၆၇၃၁၂	၁၈၆၇၅၂	-

(ဃ) မြို့နယ် ကြက်/ ဘဲ/ ငုံး ဥထုတ်လုပ်မှု (လုံး)

စဉ်	မြို့နယ်	ခုနှစ်	ကြက်ဥ	ဘဲဥ	ငုံးဥ
၁	မြောက်ဦး	၂၀၁၇-၁၈	၂၆၈၉၀၆၄၀	၃၈၁၄၃၅၆	-
မြို့နယ်ချုပ်		၂၀၁၇-၁၈	၂၆၈၉၀၆၄၀	၃၈၁၄၃၅၆	-

(င) မြို့နယ်နို့ထွက်ပစ္စည်းထုတ်လုပ်မှု

စဉ်	မြို့နယ်	ခုနှစ်	နို့စားနွား(ကောင်ရေ)	နို့ထွက်ပိဿာ
၁	မြောက်ဦး	၂၀၁၇-၁၈	၁၁၀၀	၂၀၅၅၀၀
မြို့နယ်ချုပ်		၂၀၁၇-၁၈	၁၁၀၀	၂၀၅၅၀၀

ကန့်သတ်

၂၉

(စ) မြို့နယ်ငါး၊ ပုဇွန်မွှေးမြို့မှ အခြေအနေ

စဉ်	ခုနှစ်	ငါး			ပုဇွန်		
		အရေအတွက် (ကန်)	ဧက	ထုတ်လုပ်မှု (ပိဿာ)	အရေအတွက်(ကန်)	ဧက	ထုတ်လုပ်မှု (ပိဿာ)
၁	၂၀၁၇-၁၈	-	-		၂၅	၁၄၃.၈၅	၈၂၀၀

(ဆ) ရေချိုရေငန်ငါးဖမ်းလုပ်ငန်းမှအသားထုတ်လုပ်မှု(တန်)

စဉ်	ခုနှစ်	ငါး			ပုဇွန်		
		လေလံအရေအတွက်	လုပ်ငန်းအရေအတွက်	ထုတ်လုပ်မှု(တန်)	လေလံအရေအတွက်	လုပ်ငန်းအရေအတွက်	ထုတ်လုပ်မှု(တန်)
၁	၂၀၁၇-၁၈			--မရှိပါ--			

စက်မှုလက်မှုလုပ်ငန်း

၃၂။ မြောက်ဦးမြို့နယ်၏ စက်မှုလက်မှုလုပ်ငန်းဆောင်ရွက်နိုင်မှု အခြေ အနေမှာ အောက်ပါအတိုင်းဖြစ်ပါသည်-

(က) စက်မှုဇုန်များ

စဉ်	စက်မှုဇုန်အမည်	စက်ရုံအမည်	ထုတ်လုပ်သည့်ပစ္စည်းများ
၁		---မရှိပါ---	

(ခ) မြို့နယ်ရှိစက်ရုံများ

စဉ်	မြို့နယ်	စက်ရုံအမည်	အမျိုးအစား	နိုင်ငံပိုင်	ပုဂ္ဂလိကပိုင်	လုပ်သားအင်အား
၁	မြောက်ဦး	လျှပ်စစ်ဓာတ်အားဖြန့်ဖြူးရေးလုပ်ငန်း	လျှပ်စစ်ဓာတ်အားပေး	၁	-	၁၄
၂	မြောက်ဦး	King	ရေသန့်စက်	-	၁	၁၅
၃	မြောက်ဦး	ကျောက်ရာဇ်ကော	ရေခဲစက်	-	၁	၁၂
၅	မြောက်ဦး	မြ	ရေခဲစက်	-	၁	၁၁
၆	မြောက်ဦး	Amplly	ရေသန့်စက်	-	၁	၁၂
၇	မြောက်ဦး	MOT	ရေသန့်စက်	-	၁	၁၀
မြို့နယ်ချုပ်			-	၁	၅	၇၄

ကန့်သတ်

(ဂ) မြို့နယ်ရှိအလုပ်ရုံများ

စဉ်	မြို့နယ်	အလုပ်ရုံအမည်	အမျိုးအစား	နိုင်ငံပိုင်	ပုဂ္ဂလိကပိုင်	လုပ်သားအင်အား
၁	မြောက်ဦး	သစ်ခွဲစက်	အိမ်တွင်း ပရိဘောဂ သစ်ခွဲ လုပ်ငန်း	-	၁၅	၆၀

(ဃ) အိမ်တွင်းစက်မှုလက်မှုလုပ်ငန်းများ

စဉ်	မြို့နယ်	လုပ်ငန်း အမျိုးအစား	အရေအတွက်	လုပ်သားအင်အား
၁	မြောက်ဦး	စက်ချုပ်လုပ်ငန်း	၅	၂၅
၂	မြောက်ဦး	ယက်ကန်းလုပ်ငန်း	၁	၁၅
၃	မြောက်ဦး	ပန်းတိမ်လုပ်ငန်း	၃၁	၅၆
၄	မြောက်ဦး	ပန်းဖဲလုပ်ငန်း	၄	၁၅
၅	မြောက်ဦး	မုန့်လုပ်ငန်း	၄	၂၄
မြို့နယ်ချုပ်			၄၆	၁၃၅

သစ်တောလုပ်ငန်းဆောင်ရွက်မှုအခြေအနေ

၃၃။ မြောက်ဦးမြို့နယ်၏ သစ်တောလုပ်ငန်းနှင့် ပတ်သက်သော အချက်အလက်များမှာ အောက်ပါအတိုင်းဖြစ်ပါသည်-

(က) သစ်တောများ

စဉ်	အကြောင်းအရာ	ဧရိယာ	ပေါက်သည့်အပင်များ
၁	ကြိုးဝိုင်း	၂၈၅၄၇.၆၉	ပျဉ်းကုတိုး၊ ပိတောက်၊ ခမောင်း၊ တောင်ပိန္နဲ၊ တောင်သရက်

(ခ) စီးပွားဖြစ်သစ်တောစိုက်ခင်း

စဉ်	စိုက်ပျိုးသူ	နိုင်ငံ/ပုဂ္ဂလိကပိုင်	စိုက်ဧက	တည်နေရာ	အပင်အမျိုးအစား	အရေအတွက်
၁	သစ်တောဌာန	နိုင်ငံပိုင်	၄၁၉၀	ရွာဟောင်းတော၊ ပေါက်တောပြင်၊ အုတ်ဖိုကန်၊ ဝေသာလီ၊	ကျွန်း၊ ပျဉ်းကုတိုး	၃၇၇၁၀၀
၂	ဦးစိန်ရွှေလှ	ပုဂ္ဂလိက	၁.၀၀	အုတ်ဖိုကန်	ပျဉ်းကုတိုး	၆၀၀
၃	ဦးစောရွှေဖြူ	ပုဂ္ဂလိက	၁.၀၀	အုတ်ဖိုကန်	ပျဉ်းကုတိုး	၆၀၀
၄	ဦးထွန်းရွှေ	ပုဂ္ဂလိက	၁.၀၀	အုတ်ဖိုကန်	ပျဉ်းကုတိုး	၆၀၀
၅	ဦးကျော်သန်းဝင်း	ပုဂ္ဂလိက	၂.၀၀	အုတ်ဖိုကန်	ပျဉ်းကုတိုး	၁၂၀၀
၆	ဦးလှမောင်	ပုဂ္ဂလိက	၁.၀၀	အုတ်ဖိုကန်	ပျဉ်းကုတိုး	၆၀၀
၇	ဦးအောင်ဘကျော်	ပုဂ္ဂလိက	၀.၈၀	အုတ်ဖိုကန်	ပျဉ်းကုတိုး	၅၀၀
၈	ဦးရွှေမင်းတုန်း	ပုဂ္ဂလိက	၅	အုတ်ဖိုကန်	ပျဉ်းကုတိုး	၃၀၀၀
မြို့နယ်ချုပ်		-	၄၂၀၁.၈	-	-	၃၉၄၂၀၀

(ဂ) သစ်ထုတ်လုပ်မှု

စဉ်	အမျိုးအစား	နိုင်ငံပိုင်	ပုဂ္ဂလိကပိုင်	ထုတ်လုပ်မှု(တန်)
၁	ကျွန်း	-	-	-
၂	ပျဉ်းကတိုး	-	-	-
၃	ပိတောက်	-	-	-
၄	ကညင်	-	-	-
၅	အင်/အင်ကြင်း	-	-	-
၆	အခြား	-	-	-
	မြို့နယ်ချုပ်	-	-	-

(ဃ) သစ်တောထွက်ပစ္စည်းများ

စဉ်	ပစ္စည်းအမျိုးအမည်	ရေတွက်ပုံ	ထုတ်လုပ်မှု
၁	ထင်း	ကုဗတန်	၇၁၀
၂	မီးသွေး	ကုဗတန်	၁၈၀
၃	ဝါး	လုံး	၂၅၅၀
၄	ပျားရည်	ပိဿာ	၃၀

တွင်းထွက်ပစ္စည်းထုတ်လုပ်မှုလုပ်ငန်း

၃၄။ မြောက်ဦးမြို့နယ်၏ တွင်းထွက်ပစ္စည်းထုတ်လုပ်မှုလုပ်ငန်းနှင့် ပတ်သက်သောအချက်အလက်များမှာ အောက်ပါအတိုင်းဖြစ်ပါသည်-

(က) သတ္တုတူးဖော်ထုတ်လုပ်မှု

စဉ်	ခါတ်သတ္တုအမျိုးအစား	ထွက်ရှိသည့်ဒေသ	ထုတ်လုပ်မှုပမာဏ	ထုတ်လုပ်မှုတန်ဖိုး(ကျပ်သန်း)
၁			---မရှိပါ---	

(ခ) ကျောက်မျက်တူးဖော်ထုတ်လုပ်မှု

စဉ်	လုပ်ငန်းတည်နေရာ	ကျောက်မျက်ရတနာအမျိုးအစား							
		ရွှေ	ငွေ	ကျောက်စိမ်း	နီလာ	စိန်	ပတ္တမြား	ပုလဲ	စသည်
၁				---မရှိပါ---					

စွမ်းအင်နှင့်လျှပ်စစ်ကဏ္ဍ

၃၅။ မြောက်ဦးမြို့နယ်၏ စွမ်းအင်/လျှပ်စစ်ကဏ္ဍနှင့် ပတ်သက်သောအချက်အလက်များမှာ အောက်ပါအတိုင်း ဖြစ်ပါသည်-

(က) ရေနံထုတ်လုပ်မှု

စဉ်	ရေနံတွင်းအမည်	နိုင်ငံပိုင်	ပုဂ္ဂလိကပိုင်	တစ်နှစ်ထွက်ရှိမှုစည်ပေါင်း
၁			---မရှိပါ---	

(ခ) ရေနံချက်စက်ရုံ

စဉ်	စက်ရုံအမည်	နိုင်ငံ/ပုဂ္ဂလိကပိုင်	တစ်နှစ်ထုတ်လုပ်မှု(စည်)ပေါင်း					
			ဒီဇယ်	ရေနံဆီ	လေယာဉ်ဆီ	အော့တိုနန်းဆီ	ခါတ်ဆီ	ချောဆီ
၁					---မရှိပါ---			

(ဂ) ခါတ်ဆီ/ဒီဇယ်အရောင်းဆိုင်

စဉ်	မြို့နယ်	ဆိုင်အမည်	နိုင်ငံပိုင်	ပုဂ္ဂလိကပိုင်	တစ်နှစ်ရောင်းချမှုစည်ပေါင်း	
					ဒီဇယ်	ခါတ်ဆီ
၁	မြောက်ဦး	အင်းပေါက်ဝ	-	ပုဂ္ဂလိကပိုင်	၂၅၀	၁၅၀
	မြို့နယ်ချုပ်		-	ပုဂ္ဂလိကပိုင်	၂၅၀	၁၅၀

(ဃ) သဘာဝခါတ်ငွေ့ပိုက်လိုင်း

စဉ်	ပိုက်လိုင်းအမည်	မြို့နယ်အတွင်း		အရှည်မိုင်
		ကျေးရွာမှ	ကျေးရွာထိ	
		---မရှိပါ---		

(င) သဘာဝဓါတ်ငွေ့ထုတ်လုပ်မှု

စဉ်	သဘာဝဓါတ်ငွေ့ လုပ်ကွက်/စက်ရုံအမည်	နိုင်ငံပိုင်	ပုဂ္ဂလိကပိုင်	တစ်နှစ်ထွက်ရှိမှု ကုမပေပေါင်း
၁		မရှိပါ		

(စ) သဘာဝဓါတ်ငွေ့အရောင်းဆိုင်များ

စဉ်	သဘာဝဓါတ်ငွေ့ ဆိုင်အမည်	နိုင်ငံပိုင်	ပုဂ္ဂလိကပိုင်	တစ်နှစ်ရောင်းရ ကုမပေပေါင်း
၁		မရှိပါ		

(ဆ) လျှပ်စစ်ဓါတ်အားထုတ်လုပ်မှု/ရရှိမှု

စဉ်	စက်ရုံအမည်	အမျိုးအစား	နိုင်ငံပိုင်	ပုဂ္ဂလိက ပိုင်	ထုတ်လုပ်မှု (ကီလိုဝပ်)
၁	လျှပ်စစ်ဓာတ်အား ပေးလုပ်ငန်း	မဟာဓါတ်အားလိုင်း	နိုင်ငံပိုင်	-	၂၀၀၀
	မြို့နယ်ချုပ်	မဟာဓါတ်အားလိုင်း	နိုင်ငံပိုင်	-	၂၀၀၀

(ဇ) ဓါတ်အားခွဲရုံ

စဉ်	မြို့နယ်	ဓါတ်အားခွဲ ရုံအမည်	နိုင်ငံ ပိုင်	ပုဂ္ဂလိက ပိုင်	ရရှိ/ဖြန့်ဖြူးသည့် ဓါတ်အား(KW)
၁	မြောက်ဦး	-	နိုင်ငံပိုင်	-	၁၁၀၀၀ KW
	မြို့နယ်ချုပ်		နိုင်ငံပိုင်	-	၁၁၀၀၀ KW

(ဈ) ထရန်စဖော်မာ အရေအတွက်

စဉ်	မြို့နယ်	ထရန်စဖော်မာ	အရေအတွက်	ဖြန့်ဖြူးသည့် ခါတ်အား (ကီလိုဝပ်)
၁	မြောက်ဦး	50 KVA	၃	၁၀၄၂၅
၂	မြောက်ဦး	100 KVA	၁၃	
၃	မြောက်ဦး	200 KVA	၈	
၄	မြောက်ဦး	315 KVA	၃၀	
၅	မြောက်ဦး	၁၁/ ၀.၄ KV,200KVA	၁	
မြို့နယ်ချုပ်			၅၅	၁၀၄၂၅

(ည) လျှပ်စစ်ခါတ်အားသုံးစွဲမှု

စဉ်	လိုအပ်သည့် ပမာဏ (ကီလိုဝပ်)	ရရှိသည့် ပမာဏ (ကီလိုဝပ်)	သုံးစွဲသည့် ပမာဏ (ကီလိုဝပ်)	ပို/လို ပမာဏ (KW)
၁	၂၀၀၀	၂၀၀၀	၂၀၀၀	-
မြို့နယ် ချုပ်	၂၀၀၀	၂၀၀၀	၂၀၀၀	-

ဆက်သွယ်ရေး

၃၆။ မြောက်ဦးမြို့နယ်၏ ဆက်သွယ်ရေးကဏ္ဍနှင့် ပတ်သက်သော အချက်အလက်များမှာ အောက်ပါအတိုင်း ဖြစ်ပါသည်-

(က) စာတိုက်၊ ကြေးနန်း၊ တယ်လီဖုန်း၊ အင်တာနက်

စဉ်	မြို့နယ်	စ	ရေ	တယ်လီဖုန်း အရေအတွက်			လ	အင်တာ နက်	အင်တာ နက်	
				အိုင်	IP star	Cord less				Mobile
၁	မြောက်ဦး	၁	၁	၃၂၀	-	-	၂၂၅၅၅	-	၅၀၀၀၀	၅၀၀၀၀
	မြို့နယ်ချုပ်	၁	၁	၃၂၀	-	-	၂၂၅၅၅	-	၅၀၀၀၀	၅၀၀၀၀

မြောက်ဦးမြို့နယ်တွင် လူဦးရေ (၂၃၆၆၇၁)ဦးရှိရာ ဖုန်း (၁၇၃၅၇၀)လုံး အသုံးပြုလျက်ရှိသဖြင့် ဖုန်းသုံးစွဲမှုရာခိုင်နှုန်းမှာ (၇၃.၃၄)% ဖြစ်ပါသည်။

(ခ) ရုပ်သံလွှင့်ရုံ/ထပ်ဆင့်လွှင့်ရုံ

စဉ်	မြို့နယ်	အသံ လွှင့် ရုံ အမည်	လွှင့် အား	လွှင့် နိုင် သည့် ဧရိယာ	ထပ် ဆင့် အသံ လွှင့်ရုံ အမည်	လွှင့် အား	လွှင့်နိုင် သည့် ဧရိယာ	မိုင်ခရို ဝေ့ စခန်း အရေ အတွက်	ရေဒီ ယို လွှင့်ရုံ အရေ အတွက်
၁	မြောက်ဦး		-	-	-	-	-	၁	-
	မြို့နယ်ချုပ်		-	-	-	-	-	၁	-

ပို့ဆောင်ရေးနှင့် လမ်းပန်းဆက်သွယ်ရေးလုပ်ငန်း

၃၇။ မြောက်ဦးမြို့နယ်၏ ပို့ဆောင်ရေးနှင့် လမ်းပန်းဆက်သွယ်ရေးလုပ်ငန်းနှင့် ပတ်သက်သော အချက်အလက်များမှာ အောက်ပါအတိုင်း ဖြစ်ပါသည်-

(က) လေကြောင်းလမ်း

စဉ်	လေဆိပ်/ရဟတ်ယာဉ်ကွင်းအမည်	တည်နေရာ	မှတ်ချက်
၁	ရဟတ်ယာဉ်ကွင်း(၃)ကွင်း	လေးမျက်နှာဘုရားကွင်း	
	မြို့နယ်ချုပ်	လေးမျက်နှာဘုရားကွင်း	

(ခ) ရေကြောင်းလမ်း

စဉ်	ရေကြောင်းလမ်းအမည်	မြို့နယ်အတွင်း		အရှည် ရေမိုင်	ဆိပ်ကမ်း အရေအတွက်	
		မှ	ထိ		သင်္ဘောဆိပ်	အခြား
၁	မြောက်ဦး-စစ်တွေ	-	-	၆၀	၁	၂
	မြို့နယ်ချုပ်	-	-	၆၀	၁	၂

(ဂ) ရထားလမ်းနှင့် ဘူတာရုံများ

စဉ်	ရထားလမ်းအမည်	မြို့နယ်အတွင်း		အရှည် မိုင်	ရထား အရေအတွက်	
		မှ	ထိ		ကြီး	သေး
၁	---မရှိပါ---					

(ဃ) ကားဂိတ်များ

စဉ်	မြို့နယ်	ကားဂိတ်အမည်	ပြေးဆွဲသည့် ခရီးစဉ်	ပြေးဆွဲသည့် ယာဉ်အမျိုးအစား	ပြေးဆွဲသည့် ယာဉ်စီးရေ
၁	မြောက်ဦး	အဝေးပြေးကားဂိတ်	မြောက်ဦး-စစ်တွေ မြောက်ဦး-ရန်ကုန်	Express	၂၃
၂	မြောက်ဦး	ကုန်သည်တန်း	မြောက်ဦး-မင်းပြား မြောက်ဦး-ကျောက်တော်	ရိုးရိုး	၂၀
	မြို့နယ်ချုပ်		-	-	၄၃

လမ်းဦးစီးဌာနလုပ်ငန်းများ

၃၈။ လမ်းဦးစီးဌာနလုပ်ငန်းများမှာအောက်ပါအတိုင်းဖြစ်ပါသည်-

(က) ကားလမ်း

စဉ်	ကားလမ်းအမည်	မြို့နယ်အတွင်း		အရှည်မိုင်
		မှ	ထိ	
၁	ရန်ကုန်-စစ်တွေ	၉၈ မိုင် ၅ ဖာလုံ	၁၃၀ မိုင် ၅ ဖာလုံ	၃၂

(ခ) မြို့နယ်ချင်းဆက်လမ်းများ

စဉ်	လမ်းအမည်	အရှည် (မိုင်-ဖာလုံ)	အမျိုးအစား			မှတ်ချက်
			ကတ္တရာ	ကျောက်ချော	အမာခံလမ်း	
၁	မြောက်ဦး-မင်းပြား မြောက်ဦး-ကျောက်တော်	၂၁ မိုင် ၄ ဖာလုံ	၂၁ မိုင် ၄ ဖာလုံ	-	-	
၂		၂၈ မိုင် ၄ ဖာလုံ	၂၈ မိုင် ၄ ဖာလုံ	-	-	
	မြို့နယ်ချုပ်	၄၉ မိုင် ၈ ဖာလုံ	၄၉ မိုင် ၈ ဖာလုံ	-	-	

(ဂ) တံတားများ

(၁) ပေ(၁၈၀)နှင့် အထက် တံတားများ

စဉ်	တံတားအမည်	အရှည် (ပေ)	အမျိုးအစား	တည်ဆောက် သည့် ခုနှစ်	သွားလာနိုင် သည့် ယာဉ် (ကား/ရထား)
၁	မြောင်းဘွေ	၇၄၀	ဘေလီ	၁၉၉၇	ကား
၂	ပေါင်းတုတ်	၂၄၀	သံကူကွန်ကရစ်	၂၀၀၀	ကား
၃	တိန်ညို	၃၁၀	သံဘောင်	၁၉၉၂	ကား

(၂) ပေ (၁၈၀)အောက်တံတားများ

စဉ်	ပေ(၅၀)မှ(၁၈၀) ရှိတံတားအမည်	အရှည် ပေ	အမျိုး အစား	တည်ဆောက် သည့်ခုနှစ်	သွားလာ နိုင်သည့် ယာဉ် (ကား/ ရထား)	ပေ(၅၀) အောက် တံတား အရေ အတွက်
၁	ဖောက်ချောင်း	၈၀	RCC	-	ကား	၄၄
၂	ပေါက်ပြား	၆၀	RCC	-	ကား	
၃	-	၅၀	RCC	-	ကား	
၄	-	၅၀	RCC	-	ကား	
၅	အလယ်ဈေး	၁၁၀	RCC	-	ကား	
၆	ကြက်ဈေး	၇၀	RCC	-	ကား	
၇	ငွေတောင်ပေါက်	၆၀	RCC	-	ကား	
၈	ပေါက်တောပြင်	၇၀	RCC	-	ကား	
၉	ဝေသာလီ	၅၀	RCC	-	ကား	
၁၀	လက္ကာ	၁၂၀	RCC	-	ကား	

(ဃ) လမ်းတံတားသုံးစက်ကိရိယာများ

စဉ်	လမ်းတံတားသုံးစက်ကိရိယာများ				လုပ်သား ဦးရေ
	မြေထိုးစက်	မြေကော်စက်	မြေကြိတ်စက်	မြေသယ်စက်	
၁	-	-	-	-	-

(င) လမ်း/တံတားအသုံးပြုခကောက်ခံသည့်လုပ်ငန်း

စဉ်	တိုးဂိတ် အမည်	တည်နေရာ	လမ်း/တံတား အရှည်		ကုမ္ပဏီ/ အဖွဲ့အစည်း/ လူပုဂ္ဂိုလ်
			မှ	ထိ	
၁	-	မရှိပါ	-	-	-

ဟိုတယ်နှင့် ခရီးသွားလုပ်ငန်း

၃၉။ မြောက်ဦးမြို့နယ်ရှိ ဟိုတယ်နှင့် ခရီးသွားလုပ်ငန်းနှင့် ပတ်သက်သော အချက်အလက်များမှာ အောက်ပါအတိုင်း ဖြစ်ပါသည်-

(က) ဟိုတယ်

စဉ်	ဟိုတယ်အမည်	ဟိုတယ်		အဆင့်	အခန်း ပေါင်း
		နိုင်ငံပိုင်	ပုဂ္ဂလိကပိုင်		
၁	မြောက်ဦးဟိုတယ်	နိုင်ငံပိုင်	-	2 star	၂၉
၂	မင်းသမီးဟိုတယ်	-	ပုဂ္ဂလိကပိုင်	2 star	၂၃
၃	ရွှေသင်္ဃေဟိုတယ်	-	ပုဂ္ဂလိကပိုင်	2 star	၂၃
၄	Prince ဟိုတယ်	-	ပုဂ္ဂလိကပိုင်	-	၉
၅	နဝရတ်ဟိုတယ်	-	ပုဂ္ဂလိကပိုင်	2 star	၃၀
၆	ဝေသာလီဟိုတယ်	-	ပုဂ္ဂလိကပိုင်	-	၂၁
မြို့နယ်ချုပ်		-	-	-	၁၃၅

(ခ) မိုတယ်၊ အင်း၊ တည်းခိုခန်း

စဉ်	မိုတယ် အရေအတွက်	အင်း အရေအတွက်	တည်းခိုခန်း အရေအတွက်
၁	-	-	၁၅
	မြို့နယ်ချုပ်	-	၁၅

(ဂ) ကမ်းခြေနှင့် အပန်းဖြေနေရာများ

စဉ်	ကမ်းခြေ/အပန်းဖြေ နေရာအမည်	တည်နေရာ
၁	-	-
	မြို့နယ်ချုပ်	-

သမဝါယမအသင်းများ

၄၀။ မြောက်ဦးမြို့နယ်တွင်ရှိသော သမဝါယမအသင်းများမှာ အောက်ပါအတိုင်းဖြစ်ပါသည်-

စဉ်	မြို့နယ်	သမဝါယမ အသင်းပေါင်း	သမဝါယမ အသင်းစုပေါင်း	မှတ်ချက်
၁	မြောက်ဦး	၁၁၁	၁၃	
	မြို့နယ်ချုပ်	၁၁၁	၁၃	

စီးပွားရေးဆိုင်ရာ အခြေခံအဆောက်အအုံများ

၄၁။ မြောက်ဦးမြို့နယ်တွင်ရှိသော စီးပွားရေးဆိုင်ရာ အခြေခံအဆောက်အအုံများမှာ အောက်ပါအတိုင်း ဖြစ်ပါသည်-

(က) ကုမ္ပဏီ၊ ကုန်စည်ခိုင်၊ ပွဲရုံများ၊ ဈေးနှင့်ကုန်တိုက်များ

(၁) ကုမ္ပဏီများ

စဉ်	ကုမ္ပဏီအမည်	ဆောင်ရွက်သည့် လုပ်ငန်း	တည်နေရာ
၁	ရက္ခပူရ	ဆောက်လုပ်ရေးလုပ်ငန်း	အလယ်ဈေး
၂	အဝါရောင်နေ	ဆောက်လုပ်ရေးလုပ်ငန်း	တောင်ရပ်
၃	ဒွေး	ဆောက်လုပ်ရေးလုပ်ငန်း	တောင်ရပ်
၄	ဝတီရွှေမြေ	ဆောက်လုပ်ရေးလုပ်ငန်း	လက်ကောက်ဈေး
၅	နန်းမြို့တော်ဝင်	ဆောက်လုပ်ရေးလုပ်ငန်း	ညောင်ပင်ဈေး
၆	စိန်ဌေး	ဆောက်လုပ်ရေးလုပ်ငန်း	လက်ကောက်ဈေး
၇	ရွှေနန်းရှင်	ဆောက်လုပ်ရေးလုပ်ငန်း	ညောင်ပင်ဈေး
၈	မြောက်ဦးရွှေနန်းမြေ	ဆောက်လုပ်ရေးလုပ်ငန်း	တောင်ရပ်
၉	ရွှေညောင်ထွန်း	ဆောက်လုပ်ရေးလုပ်ငန်း	အောင်တပ်
၁၀	နန်းနေဧရာ	ဆောက်လုပ်ရေးလုပ်ငန်း	အလယ်ဈေး

(၂) ကုန်စည်ခိုင်များ

စဉ်	မြို့နယ်	ကုန်စည်ခိုင်အမည်	ရောင်းဝယ်သည့် ပစ္စည်းများ	တည်နေရာ
၁	မြောက်ဦး	သီးနှံကုန်စည်ခိုင်	ဆန်၊ဆန်ထွက်ပစ္စည်း၊ ကွမ်းသီး၊ ပဲမျိုးစုံ၊ င/ရုပ်သီးခြောက်	အောင်တပ်

(၃) ပွဲရုံများ

စဉ်	မြို့နယ်	ပွဲရုံအမည်	ရောင်းဝယ်သည့် ပစ္စည်းများ	တည်နေရာ
၁	မြောက်ဦး	ဦးမောင်ကျော်စံ	စားဆီ၊ကြက်သွန်ဖြူ/နီ၊ င/ရုပ်သီးခြောက်၊ ဆား၊ ဂျင်း၊ ဟင်းချိုမုန့်၊ အခြား စားသုံးကုန်ပစ္စည်းများ	မြို့မဈေး
၂		ဦးအုန်းထွန်း	။	။
၃		ဦးအောင်လှကျော်	။	။
၄		ဒေါ်ကျော့နု	။	။
၅		ဦးမောင်ကြီး	။	။
၆		ဦးမောင်ဝိုင်း	။	အောင်တပ်
၇		SMT	ပင်လယ်ထွက်ငါးမျိုးစုံ၊ ရေချိုရေငန်ပုစွန်များ လုပ်ငန်း	ကျောက်ရာဇ်ကေ

(၄) ဈေးများ

စဉ်	မြို့နယ်	ဈေးအမည်	တည်နေရာ	မှတ်ချက်
၁	မြောက်ဦး	မြို့မစည်ပင်ဈေး	တောင်ရပ်	အစိုးရ
၂		ဆင်ချဆိပ်ဈေး	ဆင်ချဆိပ်	ပုဂ္ဂလိက
၃		ကျောက်ရာဇ်ကေဈေး	ကျောက်ရာဇ်ကေ	ပုဂ္ဂလိက
၄		အောင်မင်္ဂလာဈေး	အောင်မင်္ဂလာ	ပုဂ္ဂလိက
၅		မြောင်းဘွေဈေး	မြောင်းဘွေ	အစိုးရ
၆		ဆင်အိုးဈေး	ဆင်အိုးကြီး	အစိုးရ
၇		လောင်းကြက်ဈေး	လောင်းကြက်	အစိုးရ
၈		တိန်ညိုဈေး	တိန်ညို	ပုဂ္ဂလိက

(၅) ကုန်တိုက်များ

စဉ်	မြို့နယ်	ဈေးအမည်	တည်နေရာ	မှတ်ချက်
၁	မြောက်ဦး	-	---မရှိပါ---	

(ခ) ဘဏ်များ

စဉ်	မြို့နယ်	ဘဏ်ပေါင်း	အစိုးရပိုင်	ပုဂ္ဂလိကပိုင်	စုစုပေါင်း
၁	မြောက်ဦး	၄	၂	၂	၄

(ဂ) စတိုးဆိုင်နှင့်အရောင်းဆိုင်များ

စဉ်	ဆိုင်အမျိုးအစား	အရေအတွက်
၁	စတိုးဆိုင်	၄
၂	ရွှေဆိုင်	၃၁
၃	လျှပ်စစ်ပစ္စည်းဆိုင်	၉
၄	ဖုန်း/ဖုန်းပစ္စည်းအရောင်းဆိုင်	၁၁
၅	စာအုပ်ဆိုင်	၅၀
၆	ဆေးဆိုင်	၂၁
၇	စားသောက်ဆိုင်	၁၈
၈	လက်ဖက်ရည်ဆိုင်	၂၇
၉	ကုန်မာဆိုင်	၁၀
၁၀	စိုက်ပျိုးရေးပစ္စည်းဆိုင်	၂
၁၁	ဆောက်လုပ်ရေးပစ္စည်းဆိုင်	၅
၁၂	ဝန်ဆောင်မှုလုပ်ငန်းဆိုင်	၁၄
၁၃	ဆန်ဆိုင်	၃၅
၁၄	အဝတ်အထည်ဆိုင်	၄၀
၁၅	နိဗ္ဗာန်ကုန်ဆိုင်	၅
မြို့နယ်ချုပ်		၂၈၂

စည်ပင်သာယာရေးလုပ်ငန်း

၄၂။ မြောက်ဦးမြို့နယ်၏ စည်ပင်သာယာရေးလုပ်ငန်းများမှာ အောက်ပါအတိုင်းဖြစ်ပါသည်-

(က) ဈေးလုပ်ငန်း

စဉ်	ဈေးအမည်	ဆိုင်ခန်းအရေအတွက်	နိုင်ငံပိုင်	ပုဂ္ဂလိကပိုင်	တည်နေရာ
၁	မြို့မဈေး	၄၇၇	နိုင်ငံပိုင်	-	မြောက်ဦးမြို့
၂	မြောင်းဘွေဈေး	၃၃	နိုင်ငံပိုင်	-	မြောင်းဘွေကျေးရွာ
၃	ဆင်အိုးဈေး	-	-	ပုဂ္ဂလိက	ဆင်အိုးကြီးကျေးရွာ
၄	ပီပင်ရင်းဈေး	-	-	ပုဂ္ဂလိက	ပီပင်ရင်းကျေးရွာ
၅	အောင်မင်္ဂလာ	၁၅	အစိုးရ	ပုဂ္ဂလိက	အောင်မင်္ဂလာရပ်ကွက်
	မြို့နယ်ချုပ်	၅၁၀			

(ခ) သောက်သုံးရေရရှိရေးလုပ်ငန်းများ

စဉ်	မြို့နယ်	စက်ရုံအမည်	တည်နေရာ	အမျိုးအစား	တစ်ရက်ထုတ်လုပ်မှု (ဂါလံ)	ဖြန့်ဖြူးနိုင်မှု (အိမ်ခြေ)
၁	မြောက်ဦး	King	အောင်တပ်	တိုမိုကို	၁၁၀၀	၇၀
၂		MOT	အလယ်ဈေး	တိုမိုကို	၁၁၀၀	၇၀
၃		Amplly	လော်ကမူ	တိုမိုကို	၁၁၀၀	၇၀
	မြို့နယ်ချုပ်				၃၃၀၀	၂၁၀

(ဂ) သန့်ရှင်းရေးလုပ်ငန်း

စဉ်	မြို့နယ်	သန့်ရှင်းရေးသုံးစက်ကိရိယာများ (စီး)				လုပ်သားဦးရေ
		သန့်ရှင်းရေးယာဉ်	မိလ္လာယာဉ်	ဖုံစုပ်စက်	ရေစုပ်စက်	
၁	မြောက်ဦး	၁	-	-	၃	၆

(ဃ) လမ်း/တံတားလုပ်ငန်း

(၁) လမ်းလုပ်ငန်း

စဉ်	မြို့နယ်	လမ်းပေါင်း (လမ်း)	စုစုပေါင်း လမ်းအရှည် (မိုင်)	ကတ္တရာ လမ်းပေါင်း		ကျောက်ခင်း လမ်းပေါင်း		ကျောက်ခင်း လမ်းပေါင်း	
				လမ်း	မိုင်	လမ်း	မိုင်	လမ်း	မိုင်
၁	မြောက်ဦး	၄၆	၂၀/၂.၄၄	၂၄	၉/၀.၃	၇	၂/၀.၃	၂၅	၉/၂.၁၄

(၂) တံတားလုပ်ငန်း

စဉ်	မြို့နယ်	တံတားပေါင်း(စင်း)				
		သံ	ကွန်ကရစ်	အုတ်	သစ်သား	ပေါင်း
၁	မြောက်ဦး	-	-	၄၀	၃	
	မြို့နယ်ချုပ်	-	-	၄၀	၃	

(၃) လမ်းတံတားသုံးစက်ကိရိယာများ

စဉ်	မြို့နယ်	လမ်းတံတားသုံးစက်ကိရိယာများ				လုပ်သား ဦးရေ
		မြေထိုး စက်	မြေကော် စက်	မြေကြိတ် စက်	မြေသယ် ယာဉ်	
၁	မြောက်ဦး	-	-	၁	-	အမြဲတမ်း
	မြို့နယ်ချုပ်	-	-	၁	-	လုပ်သား မရှိပါ

ပုံနှိပ်လုပ်ငန်းနှင့် မီဒီယာလုပ်ငန်းများ

၄၃။ မြောက်ဦးမြို့နယ်တွင်ရှိသော ပုံနှိပ်တိုက်နှင့် မီဒီယာလုပ်ငန်းများမှာ အောက်ပါအတိုင်း ဖြစ်ပါသည်-

(က) ပုံနှိပ်လုပ်ငန်းနှင့် တေးသံသွင်း၊ ဗီဒီယို

စဉ်	မြို့နယ်	ပုံနှိပ်စက်		ကွန်ပျူ	မိတ္တူ	တေး	ဗီဒီယို
		နိုင်ငံပိုင်	ပိုင်ပုဂ္ဂလိက				
၁	မြောက်ဦး	-	-	၇	၇	-	-
	မြို့နယ်ချုပ်	-	-	၇	၇	-	-

(ခ) မီဒီယာလုပ်ငန်းများ

စဉ်	မြို့နယ်	သတင်းစာ/ဂျာနယ် အမည်	တစ်ရက်/ တစ်ပတ်ထုတ် စောင်ရေ	ထုတ်ဝေ သည့်အဖွဲ့ အစည်း	မြို့နယ်အတွင်း ဖြန့်ဝေသည့် စောင်ရေ
၁	မြောက်ဦး	မြန်မာ့အလင်း	၁	အစိုးရ	၁၂၀
၂		ကြေးမုံ	၁	အစိုးရ	၁၀၁
၃		မြဝတီ	၁	အစိုးရ	၈၀
၄		ရခိုင်ပြည်နယ်ဂျာနယ်	၁	ရခိုင်ပြည်နယ်	၃၀၀
၅		နရဇ္ဇရာသတင်း	၁	ပုဂ္ဂလိက	၁၅၀

ဌာနဆိုင်ရာများမှကောက်ခံရရှိငွေနှင့် ဌာနဆိုင်ရာများသို့ ရန်ပုံငွေ ခွဲဝေချထားမှု

၄၄။ မြောက်ဦးမြို့နယ်အတွင်းရှိ ဌာနဆိုင်ရာအလိုက် အခွန် ကောက်ခံရရှိမှုနှင့် ဌာနဆိုင်ရာများသို့ ရန်ပုံငွေခွဲဝေချထားမှု စာရင်း မှာ အောက်ပါအတိုင်း ဖြစ်ပါသည်-

(က) ဌာနဆိုင်ရာအလိုက် အခွန်ကောက်ခံ ရရှိမှု

ကျပ်သိန်းပေါင်း

စဉ်	ဌာနဆိုင်ရာအဖွဲ့အစည်း	ကောက်ခံ ရရှိငွေ
၁	အထွေထွေအုပ်ချုပ်ရေးဦးစီးဌာန	၁၁၄.၈၅
၂	လျှပ်စစ်ဓာတ်အားဖြန့်ဖြူးရေးလုပ်ငန်း	၈၄၉.၂
၃	မြန်မာ့ဆက်သွယ်ရေးလုပ်ငန်း(ကြေးနန်း)	၁.၅၈
၄	စားသုံးသူရေးရာဦးစီးဌာန	၂.၀၀
၅	မြန်မာ့ဆက်သွယ်ရေးလုပ်ငန်း(စာတိုက်)	၁၈.၁၃၆
၆	ရှေး/သု	၁၉၇.၇၈
၇	သစ်တောဦးစီးဌာန	၁၅၅.၅၁၁
၈	ပညာရေး	၇.၄၇၇
၉	အခွန်	၈၄၉.၁၂၅
၁၀	ရေကြောင်း	၇၈.၇၄
၁၁	လဝက	၀.၄၅၅
၁၂	တရားရုံး	၉.၆
၁၃	သမ	၃.၆
၁၄	မွေး/ကု	၀.၅၆၇
၁၅	စည်ပင်	၁၆၇၂.၈၈
၁၆	ကျန်းမာရေး	၂.၁၇၅
မြို့နယ်ချုပ်		၃၉၆၃.၆၇၆

(ခ) ဌာနဆိုင်ရာများသို့ ရန်ပုံငွေခွဲဝေချထားမှု
ကျပ်သိန်းပေါင်း

စဉ်	ဌာနဆိုင်ရာအဖွဲ့ အစည်း	ပြည်ထောင်စု အစိုးရ ခွဲဝေ ချထားငွေ	တိုင်း/ပြည်နယ် အစိုးရခွဲဝေ ချထားငွေ	စုစုပေါင်း
၁	ထွေ/အုပ်		၄၈၀၃.၅၅	၄၈၀၃.၅၅
၂	သမ		၄၁၂.၈၇	၄၁၂.၈၇
၃	စည်ပင်		၁၀၃၅၁.၀၀	၁၀၃၅၁.၀၀
၄	လယ်ဖွံ့ဘဏ်		၁၇၈၀၁၈၆၀၅.၈၃	၁၇၈၀၁၈၆၀၅.၈၃
၅	ပညာရေး		၃၅၈၈၅.၅၈	၃၅၈၈၅.၅၈
၆	ကျန်းမာရေး		၉၁၉၃.၃၉	၉၁၉၃.၃၉
၇	သစ်တော		၅၀၁၄၇	၅၀၁၄၇
၈	ဥပဒေ		၁၂၃.၁၆	၁၂၃.၁၆
၉	လယ်/အင်း		၉၂၅.၁၇	၉၂၅.၁၇
၁၀	လမ်းဦးစီး		၃၀၀၀	၃၀၀၀
၁၁	မွေး/ကု		၃၅၅.၄၃၈	၃၅၅.၄၃၈
၁၂	တရားရုံး		၃၂၄.၅၅	၃၂၄.၅၅
၁၃	သာသနာရေး		-	-
၁၄	လဝက		၃၁၀.၆၆	၃၁၀.၆၆
၁၅	စာရင်းရုံး		၄၃၈.၅၈	၄၃၈.၅၈
၁၆	အခွန်		၁၆၇.၇၈	၁၆၇.၇၈
၁၇	စီးပွားရေးဘဏ်		၈၉၆.၅၉	၈၉၆.၅၉
၁၈	တိုင်းရင်းဆေး		၅၁.၄၄	၅၁.၄၄
၁၉	ကျေးလက်ဒေသ ဖွံ့ဖြိုးရေးဦးစီးဌာန		၂၄၅.၅၈	၂၄၅.၅၈

ကန့်သတ်

၄၉

စဉ်	ဌာနဆိုင်ရာအဖွဲ့အစည်း	ပြည်ထောင်စုအစိုးရရုံးဝေချထားငွေ	တိုင်း/ပြည်နယ်အစိုးရရုံးဝေချထားငွေ	စုစုပေါင်း
၂၀	စီမံကိန်း		၁၃၅.၁၂	၁၃၅.၁၂
၂၁	ပြန်/ဆက်		၄၅၇.၇၅	၄၅၇.၇၅
၂၂	အားကာ		၅၄.၃၆	၅၄.၃၆
၂၃	ရှေး/လူ		၁၄၁၄.၃၀	၁၄၁၄.၃၀
၂၄	လျှပ်စစ်		၂၉၆.၃၃	၂၉၆.၃၃
၂၅	စိုက်ပျိုးရေး		၅၈၅.၆၈	၅၈၅.၆၈
၂၆	စားသုံးသူရေးရာ		၄၀.၉၆	၄၀.၉၆

ပြည်တွင်းအသားတင်ထုတ်လုပ်မှုနှင့်ဝန်ဆောင်မှုတန်ဖိုး

၄၅။ မြောက်ဦးမြို့နယ်၏ ပြည်တွင်းအသားတင်ထုတ်လုပ်မှုနှင့် ဝန်ဆောင်မှုတန်ဖိုးကိုအောက်ပါအတိုင်း ဖော်ပြအပ်ပါသည်-

ကျပ်သန်းပေါင်း

စဉ်	အကြောင်းအရာ	၂၀၁၆-၂၀၁၇ အသားတင်ထုတ်လုပ်မှုတန်ဖိုး	၂၀၁၇-၂၀၁၈ ရည်မှန်းချက်တန်ဖိုး	၂၀၁၇-၂၀၁၈-ခုနှစ် ဆောင်ရွက်နိုင်မှု		
				တန်ဖိုး	အကောင်အထည်ဖော်နိုင်မှု	တိုးတက်မှု%
၁	ထုတ်လုပ်မှုတန်ဖိုး	၆၀၅၅၈.၀	၁၀၃၄၉၉.၃	၇၂၂၈၈.၉	၆၉.၈	၀.၈
၂	ဝန်ဆောင်မှု	၃၅၈၅၂.၄	၄၉၈၄၀.၁	၃၇၉၆၅.၅	၇၆.၂	၂၀.၂
၃	ကုန်သွယ်မှုတန်ဖိုး	၃၅၈၄၈.၇	၂၆၃၄၁.၇	၃၁၃၉၁.၁	၁၁၉.၂	၆.၃
၄	အသားတင်ထုတ်လုပ်မှု နှင့်ဝန်ဆောင်မှုတန်ဖိုး	၁၃၂၂၅၉.၀	၁၇၉၆၈၁.၁	၁၄၁၆၅၃.၅	၇၈.၈	၆.၆

ကန့်သတ်
၅၀

တစ်ဦးချင်းဝင်ငွေ

၄၆။ မြောက်ဦးမြို့နယ်၏ တစ်ဦးချင်းဝင်ငွေကို အောက်ပါအတိုင်း ဖော်ပြအပ်ပါသည်-

စဉ်	၂၀၁၆-၁၇	၂၀၁၇-၁၈	၂၀၁၈-၁၉
၁	၆၉၈၈၂၈	၆၉၈၈၂၈	၆၉၈၈၂၈

အသက်မွေးဝမ်းကျောင်းလုပ်ငန်းအလိုက် အလုပ်လုပ်သူဦးရေ

၄၇။ မြောက်ဦးမြို့နယ်၏ အသက်မွေးဝမ်းကျောင်း လုပ်ငန်း အလိုက် အလုပ်လုပ်ကိုင်သူဦးရေမှာ အောက်ပါအတိုင်း ဖြစ်ပါသည်-

စဉ်	မြို့နယ်	အစိုးရ	ဝန်ထမ်း	စိုက်ပျိုးရေး	မွေးမြူရေး	အခြား	စက်မှု	ကျွေးမွေးရေး	အခြား	စုစုပေါင်း
၁	မြောက်ဦး	၂၃၃၅	၈၅၀	၆၅၃၂	၆၈၀	၆၂၀၃	၁၉၇၆	၆၄၉၄၂	၆၂၄၈၂	၁၄၆၀၀၀

အလုပ်နိုင်သူဦးရေနှင့် အလုပ်လက်မဲ့ဦးရေ

၄၈။ မြောက်ဦးမြို့နယ်တွင်ရှိသော အလုပ်လုပ်နိုင်သူဦးရေနှင့် အလုပ်လက်မဲ့နှုန်းကို အောက်ပါအတိုင်း ဖော်ပြအပ်ပါသည်-

စဉ်	မြို့နယ်	အလုပ်လုပ်နိုင်သူဦးရေ	လုပ်ငန်းခွင်ရှိလုပ်သားဦးရေ	အလုပ်လက်မဲ့ဦးရေ	အလုပ်လက်မဲ့နှုန်း
၁	မြောက်ဦး	၁၅၃၃၈၅	၁၄၆၀၀၀	၇၃၈၅	၅.၀၆%

အခန်း(၇)

လူမှုရေးဆိုင်ရာအချက်အလက်များ

ပညာရေးကဏ္ဍ

၄၉။ မြောက်ဦးမြို့နယ်တွင်ရှိသော ပညာရေးဆိုင်ရာအချက်အလက်များမှာ အောက်ပါအတိုင်း ဖော်ပြအပ်ပါသည်-

(က) အဆင့်မြင့်ပညာ

(၁) တက္ကသိုလ်

စဉ်	တက္ကသိုလ်အမည်	တည်နေရာ	အကျယ်အဝန်း (ဧက)	ဆရာ/ဆရာမ ဦးရေ	ကျောင်းသား/သူ ဦးရေ	ဆရာနှင့် ကျောင်းသား အချိုး
	မရှိပါ					

(၂) ကောလိပ်

စဉ်	ကောလိပ်အမည်	တည်နေရာ	အကျယ်အဝန်း (ဧက)	ဆရာ/ဆရာမ ဦးရေ	ကျောင်းသား/သူ ဦးရေ	ဆရာနှင့် ကျောင်းသား အချိုး
	မရှိပါ					

(၃) သိပ္ပံကျောင်း

စဉ်	သိပ္ပံကျောင်းအမည်	တည်နေရာ	အကျယ်အဝန်း (ဧက)	ဆရာ/ဆရာမ ဦးရေ	ကျောင်းသား/သူ ဦးရေ	ဆရာနှင့် ကျောင်းသား အချိုး
	မရှိပါ					

(ခ) အခြေခံပညာ

(၁) အထကကျောင်းများ

စဉ်	ကျောင်းအမည်	တည်နေရာ	အကျယ်အဝန်း (ဧက)	ဆရာ/ဆရာမ ဦးရေ	ကျောင်းသား/သူ ဦးရေ	ဆရာနှင့် ကျောင်းသား အချိုး
၁	အထက(၁)	လော်ကမူ	၁၃.၅၈	၆၃	၁၈၅၅	၁:၂၉.၄၃
၂	အထက(၂)	အောင်တပ်	၁.၈၉	၄၄	၁၂၁၁	၁:၂၉.၇၆
၃	အထက	မြောင်းဘွေ	၅.၀၀	၂၉	၈၀၁	၁:၂၅.၂၆
၄	အထက	တိန်ညို	၉.၀၉	၄၃	၉၉၃	၁:၃၂.၁၄
၅	အထက	ကျွဲတဲ	၆.၂၀	၃၁	၅၂၃	၁:၂၇

ကန့်သတ်

၅၂

၆	အထက	ကျီရာပြင်	၅.၉၉	၃၆	၅၉၅	၁:၃၅.၀၃
၇	အထက	ညောင်ပင်လှ	၂.၈၄	၂၁	၄၄၇	၁:၂၂
၈	အထက	ပျားတံ	၁.၅၀	၂၀	၃၇၂	၁:၂၀

(၂) အထကကျောင်းခွဲများ

စဉ်	ကျောင်းအမည်	တည်နေရာ	အကျယ်အဝန်း (ဧက)	ဆရာ/ဆရာမ ဦးရေ	ကျောင်းသား/သူဦးရေ	ဆရာနှင့် ကျောင်းသား အချိုး
၁	အထက(ခွဲ)(လ-၁)	လော်ကမူ	၁.၅၅	၃၅	၆၃၇	၁:၁၉
၂	အထက(ခွဲ)လ(၃)	ထမ္မရာဇ်	၃.၄၅	၂၀	၂၃၉	၁:၁၁
၃	အထက(ခွဲ)	ပေါက်ဆာပြင်	၃.၀၀	၁၆	၄၀၅	၁:၁၇
၄	အထက(ခွဲ)	တောင်ဦး	၂.၂၅	၂၂	၃၃၃	၁:၁၅
၅	အထက(ခွဲ)	ထိပ်ဝပြင်	၅.၀၀	၁၃	၃၉၅	၁:၂၅
၆	အထက(ခွဲ)	ကန်စောက်	၂.၁၀	၂၂	၁၇၂	၁:၁၉
၇	အထက(ခွဲ)	သင်းပန်းကိုင်း	၇.၇၅	၁၂	၃၅၁	၁:၂၉
၈	အထက(ခွဲ)	လောင်းကြက်	၅.၀၀	၂၀	၄၅၉	၁:၂၄
၉	အထက(ခွဲ)	ဘောင်းဒွတ်	၃.၀၀	၂၁	၇၄၆	၁:၃၅
၁၀	အထက(ခွဲ)	ချောင်းသစ်	၁.၄၉	၁၈	၃၈၄	၁:၂၁
၁၁	အထက(ခွဲ)	ဆူးရစ်ချောင်း	၁.၅၀	၁၄	၃၃၀	၁:၂၃
၁၂	အထက(ခွဲ)	စင်းဆာကိုင်း	၀.၅၃	၁၃	၂၇၁	၁:၂၀
၁၃	အထက(ခွဲ)	နကန်	၀.၉၈	၁၁	၃၈၀	၁:၃၄
၁၄	အထက(ခွဲ)	ကျောင်းဆောင်	၃.၁၆	၁၁	၄၆၁	၁:၄၁
၁၅	အထက(ခွဲ)	စက်သား	၂.၂၅	၁၅	၄၂၁	၁:၂၈
၁၆	အထက(ခွဲ)	ဆင်ကဲ	၁.၂၀	၁၁	၂၉၇	၁:၂၇
၁၇	အထက(ခွဲ)	စည်းမောင်း	၁.၈၀	၉	၄၀၀	၁:၄၄

ကန့်သတ်

၅၃

(၃) အလကကျောင်းများ

စဉ်	ကျောင်း အမည်	တည်နေရာ	အကျယ် အဝန်း (ဧက)	ဆရာ / မ ဦးရေ	ကျောင်း သား/ သူဦးရေ	ဆရာနှင့် ကျောင်း သားအချိုး
၁	အလက	ဝက်လှ	၀.၉၂	၁၂	၂၇၅	၁:၂၂
၂	အလက	အိုးထိမ်း	၃.၀၀	၁၃	၃၃၂	၁:၂၅
၃	အလက	ဆင်ဖြူဒင်	၁.၀၀	၉	၂၃၉	၁:၂၆
၄	အလက	တင်းထိန်ကန်	၃.၈၀	၁၁	၁၅၄	၁:၁၄
၅	အလက	အကြီးတော်မ	၀.၆၀	၁၀	၂၁၇	၁:၂၁
၆	အလက	ဗလီပြင်	၉.၂၆	၁၂	၂၆၀	၁:၂၁
၇	အလက	ပြွန်ခေါင်	၁.၀၀	၇	၂၄၁	၁:၃၄
၈	အလက	ဂုဏ်ကျွန်း	၃.၃၄	၈	၁၁၇	၁:၁၄

(၄) အလကကျောင်းခွဲများ

စဉ်	မြို့နယ်	ကျောင်းအရေ အတွက်	ဆရာ/ မ ဦးရေ	ကျောင်း သား/ သူဦးရေ	ဆရာနှင့် ကျောင်း သားအချိုး
၁	မြောက်ဦး	၃၇	၃၀၈	၇၀၃၀	၁:၂၂

(၅) မူလတန်းလွန်ကျောင်းများ

စဉ်	မြို့နယ်	ကျောင်းအရေအတွက်	ဆရာ/မ ဦးရေ	ကျောင်း သား/သူ ဦးရေ	ဆရာနှင့် ကျောင်း သားအချိုး
၁	မြောက်ဦး	၆၇	၄၇၈	၁၁၂၂၉	၁:၄.၂၅

(၆) အမကကျောင်းများ

စဉ်	ကျောင်း အရေအတွက်	ဆရာ/ဆရာမ ဦးရေ	ကျောင်းသား/ ကျောင်းသူ ဦးရေ	ဆရာနှင့် ကျောင်းသားအချိုး
၁	၁၀၃	၃၇၅	၈၉၀၀	၁:၂၃

(ဂ) မူလတန်းကြိုကျောင်း

စဉ်	ကျောင်းအမည်	တည်နေရာ	ဆရာ/ဆရာမ ဦးရေ	ကျောင်းသား/ ကျောင်းသူ ဦးရေ	အချိုး
၁	တောင်ရပ်(မူကြို)	တောင်ရပ်	၁	၂၀	၁:၂၀
	မြို့နယ်ချုပ်	-	၁	၂၀	၁:၂၀

ကန့်သတ်

ကန့်သတ်

၅၄

(ဃ) ဘုန်းတော်ကြီးသင် ပညာရေးကျောင်း

စဉ်	ကျောင်းအမည်	တည် နေရာ	ဆရာ/ဆရာမ ဦးရေ	ကျောင်းသား/ကျောင်းသူ	အမျိုး
၁	ဂုဏ်ကျွန်း	ဂုဏ်ကျွန်း	၁၃	၃၉၉	၁:၃၀
၂	မော်ရွာသစ်	မောင်ရွာသစ်	၄	၃၀	၁:၇
၃	ပြိုင်းချ	ပြိုင်းချ	၂	၂၅	၁:၁၂
၄	မြို့သစ်	မြို့သစ်	၂	၁၀၀	၁:၅၀
၅	ခတ်သမ	ခတ်သမ	၂	၅၂	၁:၂၆
၆	သာယာကုန်း	သာယာကုန်း	၃	၇၀	၁:၂၃
၇	ရတနာ(တေဇရာမ)	လက်ကောက်ဈေး	၉	၂၆၄	၁:၂၉
၈	ကရုဏာဥယျာဉ်	(လေညင်းတောင်)	၇	၈၁	၁:၁၁
၉	ငွေတောင်ပေါက်	(ကျောက်ရာဇ်ကေ)	-	-	-
၁၀	ရွှေဟင်္သာကျောင်း	မြောက်ဦး	၁၀	၁၆၂	၁:၁၆
၁၁	ပညာရာမိက	(လက်ကောက်ဈေး)	၇	၁၄၁	၁:၂၀
၁၂	မာရ်ရှင်းတောင်	ဝယ်	၅	၁၅၈	၁:၃၁
မြို့နယ်ချုပ်			၆၄	၁၄၈၃	၁:၂၃

(င) ကျောင်းနေအရွယ်ကလေးများ ကျောင်းအပ်နှံမှု

စဉ်	မြို့နယ်	(၅)နှစ်ပြည့် ကလေး			ကျောင်းအပ်နှံမှု			ကျောင်းအပ်နှံမှု %
		ကျား	မ	ပေါင်း	ကျား	မ	ပေါင်း	
၁	မြောက်ဦး	၂၆၉၄	၂၄၈၀	၅၁၇၄	၂၆၅၄	၂၄၂၀	၅၀၇၄	၉၈.၀၇
မြို့နယ်ချုပ်		၂၆၉၄	၂၄၈၀	၅၁၇၄	၂၆၅၄	၂၄၂၀	၅၀၇၄	၉၈.၀၇

(စ) တက္ကသိုလ်ဝင်တန်း အောင်မြင်မှု

စဉ်	မြို့နယ်	၂၀၁၇-၂၀၁၈				၂၀၁၈-၂၀၁၉			
		စာရင်းရှိ	ဖြေဆို	အောင်မြင်	%	စာရင်းရှိ	ဖြေဆို	အောင်မြင်	%
၁	မြောက်ဦး	၂၁၄၆	၂၁၄၆	၅၀၉	၂၃.၇၂				

(ဆ) စာတတ်မြောက်မှု ရာနှုန်းအခြေအနေ

စဉ်	မြို့နယ်	မြို့နယ်လူဦးရေ	(၁၅)နှစ်အထက်လူဦးရေ	စာတတ်မြောက်ဦးရေ	စာတတ်မြောက်မှုနှုန်း
၁	မြောက်ဦး	၂၃၆၆၇၁	၁၄၆၃၂၁	၁၃၉၂၂၀	၉၂%
	မြို့နယ်ချုပ်	၂၃၆၆၇၁	၁၄၆၃၂၁	၁၃၉၂၂၀	၉၂%

(ဇ) သင်ကြားမှု၊ သင်ယူမှု၊ အထောက်အကူပြု စာသင်ခန်းများ ဖွင့်လှစ်နိုင်မှု အခြေအနေ

(၁) အထက ကျောင်းများ

စဉ်	မြို့နယ်	အထက်တန်းကျောင်း					
		စာရ	တပ် Me	တပ် 3PL	တပ် 2PL	တပ် 1PL	ပေါင်း
၁	မြောက်ဦး	၈	၂	၁	၅	-	၈
	မြို့နယ်ချုပ်	၈	၂	၁	၅	-	၈

ကန့်သတ်
၅၆

(၂) အလက ကျောင်းများ

စဉ်	မြို့နယ်	အလယ်တန်းကျောင်း					
		စာရ	Medina	3PL	2PL	1PL	ပေါင်း
၁	မြောက်ဦး	၂၅	-	-	၅	၂၀	၂၅
	မြို့နယ်ချုပ်	၂၅	-	-	၅	၂၀	၂၅

(၃) အမကကျောင်းများ

စဉ်	မြို့နယ်	မူလတန်းကျောင်း					
		စာရ	Medina	3PL	2PL	1PL	ပေါင်း
၁	မြောက်ဦး	၂၀၇	-	-	၁၀	၁၉၇	၂၀၇
	မြို့နယ်ချုပ်	၂၀၇	-	-	၁၀	၁၉၇	၂၀၇

(၅) စာကြည့်တိုက်များ ဖွင့်လှစ်နိုင်မှု

စဉ်	မြို့နယ်	အုပ်ချုပ်ရေး	ပညာရေး	ပြန် / ဆက်	ဘုန်းကြီးကျောင်း	အခြား	ပေါင်း
၁	မြောက်ဦး	၂၈	၅၅	၇	၁၅	-	၁၀၅
	မြို့နယ်ချုပ်	၂၈	၅၅	၇	၁၅	-	၁၀၅

(ည) ပညာရေးအတွက် အစိုးရအသုံးစရိတ်

ကျပ်သိန်းပေါင်း

စဉ်	လျာထားငွေ	ခွဲဝေချထားငွေ	သုံးစွဲငွေ	ပြန်အပ်ငွေ
၁	၁၄၄၇.၂၇၆၂၀၀	၁၄၄၇.၂၇၆၂၀၀	၁၂၉၂.၃၈၄၁၁၃	၁၅၄.၈၉၂၀၈၇
မြို့နယ်ချုပ်	၁၄၄၇.၂၇၆၂၀၀	၁၄၄၇.၂၇၆၂၀၀	၁၂၉၂.၃၈၄၁၁၃	၁၅၄.၈၉၂၀၈၇

ကန့်သတ်

၅၇

ကျန်းမာရေးကဏ္ဍ

၅၀။ မြောက်ဦးမြို့နယ်၏ ကျန်းမာရေးကဏ္ဍဆိုင်ရာ အချက်အလက်များမှာ အောက်ပါအတိုင်းဖြစ်ပါသည်-

(က) ဆေးရုံများ

စဉ်	ဆေးရုံအမည်	တည်နေရာ	အစိုးရ/ ပုဂ္ဂလိက	ကုတင် အရေအတွက်	မှတ်ချက်
၁	မြောက်ဦးပြည်သူ့ဆေးရုံ	ထမ္မရာဇ်	အစိုးရ	၁၀၀	
၂	မြောင်းဘွေတိုက်နယ်ဆေးရုံ	မြောင်းဘွေ	အစိုးရ	၁၆	
၃	တိန်ညို တိုက်နယ်ဆေးရုံ	တိန်ညို	အစိုးရ	၁၆	
၄	ပျားတဲတိုက်နယ်ဆေးရုံ	ပျားတဲ	အစိုးရ	၁၆	
မြို့နယ်ချုပ်			အစိုးရ	၁၄၈	

(ခ) ဆေးပေးခန်းများ

စဉ်	ဆေးပေးခန်းအမည်	တည်နေရာ	အစိုးရ/ ပုဂ္ဂလိက	ကုသသည့် ရောဂါ အမျိုးအစား
၁	ဒေါက်တာခင်မောင်ရင်	တောင်ရပ်	ပုဂ္ဂလိက	အထွေထွေ
၂	ဒေါက်တာထွန်းနန္ဒ	တောင်ရပ်	ပုဂ္ဂလိက	အထွေထွေ
၃	ဒေါက်တာအေးမောင်စံ	တောင်ရပ်	ပုဂ္ဂလိက	အထွေထွေ
၄	ရှင်ပါပူ	ကံလှ	ပုဂ္ဂလိက	အထွေထွေ
၅	ဒေါက်တာမြတ်စိုးဟန်	တောင်ရပ်	ပုဂ္ဂလိက	အထွေထွေ
၆	ဒေါက်တာအောင်ငြိမ်းသူ	တောင်ရပ်	ပုဂ္ဂလိက	အထွေထွေ
၇	ဒေါက်တာမြမြသန်း	တောင်ရပ်	ပုဂ္ဂလိက	အထွေထွေ
၈	ဒေါက်တာသက်နိုင်ထွန်း	ကြက်ဈေး	ပုဂ္ဂလိက	အထွေထွေ
မြို့နယ်ချုပ်		မြောက်ဦး	ပုဂ္ဂလိက	အထွေထွေ

(ဂ) ကျေးလက်ကျန်းမာရေးဌာန/ဌာနခွဲ

စဉ်	ကျေးလက်ကျန်းမာရေးဌာန/ဌာနခွဲအမည်	တည်နေရာ
၁	မြောင်းဘွေကျေးလက်ကျန်းမာရေးဌာန	မြောင်းဘွေ
၂	ဆင်အိုးချေကျေးလက်ကျန်းမာရေးဌာန	ဆင်အိုးချေ
၃	တိန်ညိုကျေးလက်ကျန်းမာရေးဌာန	တိန်ညို
၄	ကန်စောက်ကျေးလက်ကျန်းမာရေးဌာန	ကန်စောက်
၅	ပျားတဲကျေးလက်ကျန်းမာရေးဌာန	ပျားတဲ
၆	ဗလိပြင်ကျေးလက်ကျန်းမာရေးဌာန	ဗလိပြင်
၇	ဆင်ကဲကျေးလက်ကျန်းမာရေးဌာန	ဆင်ကဲ

ကန့်သတ်

ကန့်သတ်

၅၈

စဉ်	ကျေးလက်ကျန်းမာရေးဌာန/ဌာနခွဲအမည်	တည်နေရာ
၈	ကျီရာပြင်ကျေးလက်ကျန်းမာရေးဌာန	ကျီရာပြင်
၉	ကျွဲတဲကျေးလက်ကျန်းမာရေးဌာန	ကျွဲတဲ
၁၀	တိန်ညိုကျေးလက်ကျန်းမာရေးဌာနခွဲ	တိန်ညို
၁၁	ပြိုင်းချကျေးလက်ကျန်းမာရေးဌာနခွဲ	ပြိုင်းချ
၁၂	ပေါက်တောပြင်ကျေးလက်ကျန်းမာရေးဌာနခွဲ	ပေါက်တောပြင်
၁၃	မင်္ဂလာစည်ကျေးလက်ကျန်းမာရေးဌာနခွဲ	မင်္ဂလာစည်
၁၄	သင်းပန်းကိုင်းကျေးလက်ကျန်းမာရေးဌာနခွဲ	သင်းပန်းကိုင်း
၁၅	ဘာညိုကျေးလက်ကျန်းမာရေးဌာနခွဲ	ဘာညို
၁၆	ကန်စောက်ကျေးလက်ကျန်းမာရေးဌာနခွဲ	ကန်စောက်
၁၇	ဥက္ကန်ကျေးလက်ကျန်းမာရေးဌာနခွဲ	ဥက္ကန်
၁၈	ထိပ်ဝပြင်ကျေးလက်ကျန်းမာရေးဌာနခွဲ	ထိပ်ဝပြင်
၁၉	တောင်ဦးကျေးလက်ကျန်းမာရေးဌာနခွဲ	တောင်ဦး
၂၀	ပျားတဲကျေးလက်ကျန်းမာရေးဌာနခွဲ	ပျားတဲ
၂၁	စက်သားကျေးလက်ကျန်းမာရေးဌာနခွဲ	စက်သား
၂၂	ပြောင်းပေါ်ကျေးလက်ကျန်းမာရေးဌာနခွဲ	ပြောင်းပေါ်
၂၃	ဆူးရာဇ်ချောင်းကျေးလက်ကျန်းမာရေးဌာနခွဲ	ဆူးရာဇ်ချောင်း
၂၄	နောင်မင်းကျေးလက်ကျန်းမာရေးဌာနခွဲ	နောင်မင်း
၂၅	နတ်ချောင်းကျေးလက်ကျန်းမာရေးဌာနခွဲ	နတ်ချောင်း
၂၆	ဗလီပြင်ကျေးလက်ကျန်းမာရေးဌာနခွဲ	ဗလီပြင်
၂၇	ကုတိုးကျေးလက်ကျန်းမာရေးဌာနခွဲ	ကုတိုး
၂၈	ဆင်ဖြူဒင်ကျေးလက်ကျန်းမာရေးဌာနခွဲ	ဆင်ဖြူဒင်
၂၉	မင်းကံကျေးလက်ကျန်းမာရေးဌာနခွဲ	မင်းကံ
၃၀	င/မဲပြင်ကျေးလက်ကျန်းမာရေးဌာနခွဲ	င/မဲပြင်
၃၁	ဆင်ကဲကျေးလက်ကျန်းမာရေးဌာနခွဲ	ဆင်ကဲ
၃၂	စင်းဘောကိုင်းကျေးလက်ကျန်းမာရေးဌာနခွဲ	စင်းဘောကိုင်း
၃၃	ခြံတံချောင်းကျေးလက်ကျန်းမာရေးဌာနခွဲ	ခြံတံချောင်း
၃၄	မြတ်ချောင်းကျေးလက်ကျန်းမာရေးဌာနခွဲ	မြတ်ချောင်း
၃၅	ပြည်လုံးကြီးကျေးလက်ကျန်းမာရေးဌာနခွဲ	ပြည်လုံးကြီး
၃၆	ကျီရာပြင်ကျေးလက်ကျန်းမာရေးဌာနခွဲ	ကျီရာပြင်

ကန့်သတ်

ကန့်သတ်

၅၉

စဉ်	ကျေးလက်ကျန်းမာရေးဌာန/ဌာနခွဲအမည်	တည်နေရာ
၃၇	တောင်ဦးကျေးလက်ကျန်းမာရေးဌာနခွဲ	တောင်ဦး
၃၈	ပေါက်ပင်ကွင်းကျေးလက်ကျန်းမာရေးဌာနခွဲ	ပေါက်ပင်ကွင်း
၃၉	ကွဲတဲကျေးလက်ကျန်းမာရေးဌာနခွဲ	ကွဲတဲ
၄၀	မောင်ညိုကျွန်းကျေးလက်ကျန်းမာရေးဌာနခွဲ	မောင်ညိုကျွန်း
၄၁	လက်ပန်တောကျေးလက်ကျန်းမာရေးဌာနခွဲ	လက်ပန်တော
၄၂	င/မဲပြင်ကျေးလက်ကျန်းမာရေးဌာနခွဲ	င/မဲပြင်
၄၃	ဇီးဇာကျေးလက်ကျန်းမာရေးဌာနခွဲ	ဇီးဇာ
၄၄	မြောင်းသွေကျေးလက်ကျန်းမာရေးဌာနခွဲ	မြောင်းသွေ
၄၅	လောင်းကြက်ကျေးလက်ကျန်းမာရေးဌာနခွဲ	လောင်းကြက်
၄၆	လက်ပန်တောကျေးလက်ကျန်းမာရေးဌာနခွဲ	လက်ပန်တော
၄၇	လက်သန်းချိုကျေးလက်ကျန်းမာရေးဌာနခွဲ	လက်သန်းချို
၄၈	ဆင်အိုးချေကျေးလက်ကျန်းမာရေးဌာနခွဲ	ဆင်အိုးချေ
၄၉	ကျောင်းတောင်ကျေးလက်ကျန်းမာရေးဌာနခွဲ	ကျောင်းတောင်
၅၀	လေညင်းတောင်ကျေးလက်ကျန်းမာရေးဌာနခွဲ	လေညင်းတောင်
၅၁	မြက်ရိတ်ကျွန်းကျေးလက်ကျန်းမာရေးဌာနခွဲ	မြက်ရိတ်ကျွန်း
၅၂	ပန်းမော်ကျေးလက်ကျန်းမာရေးဌာနခွဲ	ပန်းမော်

(ဃ) ကျန်းမာရေးစောင့်ရှောက်မှု

စဉ်	မြို့	မြို့	ဆရာဝန်မှ ကျန်းမာရေးစောင့်ရှောက်မှုနှုန်း		သူနာပြုမှ ကျန်းမာရေးစောင့်ရှောက်မှုနှုန်း		လက်ထောက် ကျန်းမာရေးမှူးမှ ကျန်းမာရေးစောင့်ရှောက်မှုနှုန်း	
			ဆရာဝန်ဦးရေ	ဆရာဝန်နှင့်လူဦးရေအချိုး	သူနာပြုဦးရေ	သူနာပြုနှင့်လူဦးရေအချိုး	လ/ထကျန်းမာရေးမှူး	လ/ထကျန်းမာရေးမှူးနှင့်လူဦးရေအချိုး
၁	မြောက်ဦး	၂၃၆၆၇၀	၅	၁:၅၃၆၄:၁	၃၅	၁:၆၇၆၂	၉	၁:၂၆၂၉၆:၇၈
မြို့နယ်	မြောက်ဦး	၂၃၆၆၇၀	၅	၁:၅၃၆၄:၁	၃၅	၁:၆၇၆၂	၉	၁:၂၆၂၉၆:၇၈

ကန့်သတ်

ကန့်သတ်
၆၀

(င) ဒေသတွင်းအများဆုံးဖြစ်တတ်သောရောဂါများ

စဉ်	မြို့နယ်	ရောဂါအမျိုးအစား									
		ငှက်ဖျား		ဝမ်းလျှော		တီဘီ		ဝမ်းကိုက်		အသည်းရောင်	
		ဖြစ်	သေ	ဖြစ်	သေ	ဖြစ်	သေ	ဖြစ်	သေ	ဖြစ်	သေ
၁	မြောက်ဦး	၁၀၀၀	-	၉၀၀	-	၁၅၀	-	၅၀၀	-	၄	-
	မြို့နယ်ချုပ်	၁၀၀၀	-	၉၀၀	-	၁၅၀	-	၅၀၀	-	၄	-

(စ) HIV / AIDS -ရောဂါ ဖြစ်ပွား/ သေဆုံးဦးရေ

စဉ်	မြို့နယ်	၂၀၁၆-၂၀၁၇		၂၀၁၇-၂၀၁၈	
		ဖြစ်	သေ	ဖြစ်	သေ
၁	မြောက်ဦး	မရှိပါ	-	-	-

(ဆ) ကျန်းမာရေးဆိုင်ရာ ညွှန်းကိန်းများ

စဉ်	မြို့နယ်	မိခင်ဦးရေ	ကလေးဦးရေ	လူ(၁၀၀၀)လျှင်			
				မွေးနှုန်း	မိခင်	မွေးကင်းကုသမှု	ကိုယ်
၁	မြောက်ဦး	၁၀၀၀	၁၀၀၀	၈၅	၀.၃	၅.၀	၁.၀
	မြို့နယ်ချုပ်	၁၀၀၀	၁၀၀၀	၈၅	၀.၃	၅.၀	၁.၀

(ဇ) ကျန်းမာရေးအတွက် အစိုးရအသုံးစရိတ်

ကျပ်သိန်းပေါင်း

စဉ်	လျာထားငွေ	ခွဲဝေချထားငွေ	သုံးစွဲငွေ	ပြန်အပ်ငွေ
၁	၃၁၆၀.၂၉၇	၃၁၆၀.၂၉၇	၃၁၆၀.၂၉၇	-
မြို့နယ်ချုပ်	၃၁၆၀.၂၉၇	၃၁၆၀.၂၉၇	၃၁၆၀.၂၉၇	-

လူမှုရေးအသင်းအဖွဲ့များ

၅၁။ မြောက်ဦးမြို့နယ်ရှိ လူမှုရေးအသင်းအဖွဲ့များဆိုင်ရာ အချက်အလက်များမှာ အောက်ပါအတိုင်းဖြစ်ပါသည်-

(က) INGO

စဉ်	INGO အမည်	ရုံး/ရုံးခွဲတည်နေရာ	ဆောင်ရွက်သည့်လုပ်ငန်း
၁	Relief International	ထမ္မရာဇ်	မိခင်/ကလေး ကျန်းမာရေး / မျိုးဆက်ပွား၊ သားဆက်ခြား။
၂	UNDP	ညောင်ပင်ဈေး	မြို့ဖွံ့ဖြိုးရေးစီမံကိန်း
၃	Plan	အလယ်ဈေး	ဒေသဖွံ့ဖြိုးရေး
၄	Active Myanmar	အလယ်ဈေး	ဒေသဖွံ့ဖြိုးရေး
၅	ICRC	လက်ကောက်ဈေး	ရေရှိရေး

(ခ) NGO (ဦးရေ)

စဉ်	မြို့နယ်	အမျိုးအစား	မိခင်/ကလေး	စစ်မှုထုတ်	ကြက်	မီးသတ်
၁	မြောက်ဦး	၆၃၀၂	၁၁၄၄၁	၁၆၁	၅၅၆	၁၂၁၉
	မြို့နယ်ချုပ်	၆၃၀၂	၁၁၄၄၁	၁၆၁	၅၅၆	၁၂၁၉

ကန့်သတ် ၆၂

(ဂ) အသင်းအဖွဲ့

စဉ်	အသင်းအဖွဲ့ အမည်	ရုံး/ရုံးခွဲတည်နေရာ	မှတ်ပုံတင် အမှတ်	ဆောင်ရွက် သည့်လုပ်ငန်း
၁	ရတနာပါလ	မင်းသားကျွန်းကုန်း	၆/မဥ/၀၀၅	လှူမှုရေး
၂	ဂရုဏာလှိုင်း	ထမ္မရာဇ်မြို့သစ်	၆/မဥ/၀၀၁	လှူမှုရေး
၃	မျိုးသာဂီနွယ် ဦးဆောင်အဖွဲ့	ရွှေထွန်းဖြူ	၆/မဥ/၀၀၂	စီးပွားရေး
၄	အာရက္ခဓနလှူမှု ဘဝမြှင့်တင်ရေး ဖောင်ဒေးရှင်း	ဆင်ချဆိပ်ရပ်	၆/မဥ/၀၀၃	စီးပွားရေး
၅	တောင်သူလယ် သမားစည်းလုံး ညီညွတ်ရေးအဖွဲ့	ကံလှရပ်	၆/မဥ/၀၀၄	စီးပွားရေး
၆	ဓညရောင်ခြည် တောင်သူလယ် သမားဘဝမြှင့် တင်ရေးအသင်း	စက်သား	၆/မဥ/၀၀၆	စီးပွားရေး
၇	မြောက်ဦးလူငယ် များ အစည်းအရုံး	ကျောက်ရာဇ်ကေ ရပ်	၆/မဥ/၀၀၇	ပညာရေး
၈	မေတ္တာရှင် ပရဟိတ	ဆင်ကဲကျေးရွာ	၆/မဥ/၀၀၈	ပညာရေး၊ သာရေး၊ နာရေး
၉	လူငယ်များဖွံ့ဖြိုးရေး ပရဟိတ ဂေဟာ	တိန်ညိုကျေးရွာ	၆/မဥ/၀၀၉	ပညာရေး
၁၀	ကျေးရွာဖွံ့ဖြိုး တိုးတက်ရေးနှင့် နာရေးကူညီမှု အသင်း	င/မဲပြင်ကျေးရွာ	၆/မဥ/၀၁၀	ဒေသဖွံ့ဖြိုးရေး၊ နာရေး
၁၁	နာရေးကူညီမှု အသင်း	ရဲဖျားကျေးရွာ	၆/မဥ/၀၁၁	နာရေး
၁၂	ရခိုင်အားမာန်	လက်ကောက်ဈေး	၆/မဥ/၀၁၂	ပညာရေး
၁၃	ချင်းစာပေနှင့် ယဉ်ကျေးမှု ကော်မတီ	ဆင်ကဲကျေးရွာ	၆/မဥ/၀၁၃	ယဉ်ကျေးမှု

ကန့်သတ်
၆၃

အားကစားနှင့်ဖျော်ဖြေရေးလုပ်ငန်းများ

၅၂။ မြောက်ဦးမြို့နယ်ရှိ အားကစားနှင့် ဖျော်ဖြေရေးလုပ်ငန်းများဆိုင်ရာ အချက်အလက်များမှာ အောက်ပါအတိုင်းဖြစ်ပါသည်-

စဉ်	မြို့နယ်	အားကစားကွင်း					ဖျော်ဖြေရေး			
		ဆေး	ဆေး	ဘဝ	တင်	ဂေါင်	အခြေ	ရုပ်စုံ	ပန်း	အခြေ
၁	မြောက်ဦး	၂	-	-	-	-	-	-	၁	-

အခန်း(၈)

ဘာသာရေးနှင့် သမိုင်းဝင်အဆောက်အဦများ

ဗုဒ္ဓဘာသာဆိုင်ရာ အဆောက်အဦများနှင့် သာသနာဝင်ပုဂ္ဂိုလ်များ

၅၃။ မြောက်ဦးမြို့နယ်ရှိ ဗုဒ္ဓဘာသာဆိုင်ရာ အဆောက်အဦများနှင့် သာသနာဝင် ပုဂ္ဂိုလ်များဆိုင်ရာ အချက်အလက်များအား အောက်ပါအတိုင်းဖော်ပြအပ်ပါသည်-

(က) သာသနိကအဆောက်အဦများ

စဉ်	မြို့နယ်	ဘုရား	စေတီ	ပုထိုး	ဘုန်းကြီးကျောင်း	သီလရှင်ကျောင်း	မွှောရုံ
၁	မြောက်ဦး	၇၁	၁၆၄	၄	၃၇၂	၁	၁
	မြို့နယ်ချုပ်	၇၁	၁၆၄	၄	၃၇၂	၁	၁

ကန့်သတ်
၆၄

(ခ) ရဟန်းသံဃာနှင့်သီလရှင်

စဉ်	မြို့နယ်	ရဟန်း	သာမဏေ	သီလရှင်
၁	မြောက်ဦး	၆၉၄	၅၂၀	၁၀၁
	မြို့နယ်ချုပ်	၆၉၄	၅၂၀	၁၀၁

(ဂ) ထင်ရှားသည့်ဘုရား၊ စေတီနှင့်ပုထိုးများ

စဉ်	မြို့နယ်	ဘုရား၊ စေတီနှင့် ပုထိုး အမည်	တည်နေရာ
၁	မြောက်ဦး	သျှစ်သောင်း	ညောင်ပင်ဈေး
၂	မြောက်ဦး	ထုက္ကန့်သိမ်	ညောင်ပင်ဈေး
၃	မြောက်ဦး	အံတော်သိမ်	ညောင်ပင်ဈေး
၄	မြောက်ဦး	ကိုးသောင်း	ရွာဟောင်းတော
၅	မြောက်ဦး	ရတနာပုံ	ညောင်ပင်ဈေး
၆	မြောက်ဦး	မင်္ဂလာမာရ်အောင်	လက်ကောက်ဈေး
၇	မြောက်ဦး	လောကမာရ်အောင်	လော်ကမူ
၈	မြောက်ဦး	ရတနာမာရ်အောင်	ညောင်ပင်ဈေး
၉	မြောက်ဦး	သကျီမာရ်အောင်	အလယ်ဈေး
၁၀	မြောက်ဦး	ဇိနမာရ်အောင်	အလယ်ဈေး
၁၁	မြောက်ဦး	ဘုရားပေါ်	လော်ကမူ
၁၂	မြောက်ဦး	စန္ဒမုနိ	အောင်တပ်
	မြို့နယ်ချုပ်	၁၂	-

ကန့်သတ် ၆၅

(ဃ) ထင်ရှားသည့်ဘုန်းတော်ကြီးကျောင်းများ

စဉ်	မြို့နယ်	ဘုန်းကြီးကျောင်းအမည်	ဆရာတော်ဘွဲ့အမည်	တည်နေရာ
၁	မြောက်ဦး	စန္ဒမုနိဘုရားကြီးကျောင်းတိုက်	ဘန္တန္တမုနိဓဇ	အောင်တပ်
၂	မြောက်ဦး	မဟာပညာသီဟရာမကျောင်းတိုက်	ဘန္တန္တဓမ္မပိယ	လက်ကောက်ဈေး
၃	မြောက်ဦး	ရတနာစံဦးတောရကျောင်းတိုက်	ဘန္တန္တဇာဇရိယ	ညောင်ပင်ဈေး
၄	မြောက်ဦး	သျှစ်သောင်းပရိယတ္တိစာသင်တိုက်	ဘန္တန္တသုန္ဒရ	ညောင်ပင်ဈေး
၅	မြောက်ဦး	အလိုတော်ပြည့်ကျောင်းတိုက်	ဘန္တန္တတေဇသာရ	လက်ကောက်ဈေး
၆	မြောက်ဦး	အောင်မင်္ဂလာကျောင်းတိုက်	ဘန္တန္တပညာသာမိ	အောင်တပ်
၇	မြောက်ဦး	ဘုရားပေါ်ကျောင်းတိုက်	ဘန္တန္တမဟိန္ဒ	လော်ကမူ
၈	မြောက်ဦး	ကျောက်ပြင်ဆိပ်ကျောင်းတိုက်	ဘန္တန္တဝိနယ	အလယ်ဈေး
၉	မြောက်ဦး	သင်္ကမာရ်အောင်ကျောင်းတိုက်	ဘန္တန္တညာဏိသာရ	အလယ်ဈေး
၁၀	မြောက်ဦး	ရွှေတောင်ကျောင်းတိုက်	ဘန္တန္တစန္ဒောဘာသ	အလယ်ဈေး
၁၁	မြောက်ဦး	သဇင်တန်ကျောင်းတိုက်	ဘန္တန္တစိသုဒ္ဓ	ထမ္မရာဇ်
မြို့နယ်ချုပ်		၁၁	-	-

အခြားဘာသာရေးအဆောက်အဦးများ

၅၄။ မြောက်ဦးမြို့နယ်ရှိ အခြားဘာသာများနှင့်ဆိုင်သော အချက်အလက်များအား အောက်ပါအတိုင်းဖော်ပြအပ်ပါသည်-

စဉ်	မြို့နယ်	ခရစ်ယာန်		အစ္စလာမ်		ဟိန္ဒူ ဘုရားကျောင်း		တရုတ်ဘုရားကျောင်း	
		မြို့	ကျေးလက်	မြို့	ကျေးလက်	မြို့	ကျေးလက်	မြို့	ကျေးလက်
၁	မြောက်ဦး	-	-	-	၃၁	-	-	-	-
မြို့နယ်ချုပ်		-	-	-	၃၁	-	-	-	-

သမိုင်းဝင် ထင်ရှားသောအဆောက်အဦနှင့် နေရာများ

၅၅။ မြောက်ဦးမြို့နယ်တွင်ရှိသော သမိုင်းဝင်ထင်ရှားသောအဆောက်အဦနှင့် နေရာများမှာ အောက်ပါအတိုင်းဖြစ်ပါသည်-

စဉ်	မြို့နယ်	သမိုင်းဝင်အဆောက်အဦး	တည်နေရာ	ယဉ်ကျေးမှုဇုန်	တည်နေရာ
၁	မြောက်ဦး	အောင်မင်္ဂလာခံတပ်	အောင်တပ်	မြောက်ဦးဇုန်	
၂	မြောက်ဦး	ပိန္နဲချောင်းခံတပ်	အောင်တပ်	မြောက်ဦးဇုန်	
၃	မြောက်ဦး	မြတောင်ခံတပ်	အလယ်ဈေး	မြောက်ဦးဇုန်	
၄	မြောက်ဦး	လေသာတောင်ခံတပ်	အလယ်ဈေး	မြောက်ဦးဇုန်	
၅	မြောက်ဦး	ပုဏ္ဏားမြောင်း ခံတပ်	အလယ်ဈေး	မြောက်ဦးဇုန်	
၆	မြောက်ဦး	သင်္ကန်းမာရ်အောင်ခံတပ်	အလယ်ဈေး	မြောက်ဦးဇုန်	
၇	မြောက်ဦး	ဝင်းမနားခံတပ်	အလယ်ဈေး	မြောက်ဦးဇုန်	
၈	မြောက်ဦး	ငွေတောင်ခံတပ်	လော်ကမူ	မြောက်ဦးဇုန်	
၉	မြောက်ဦး	ရဲလွဲခံတပ်	ညောင်ပင်ဈေး	မြောက်ဦးဇုန်	
၁၀	မြောက်ဦး	အမြင့်တောင်ခံတပ်	ညောင်ပင်ဈေး	မြောက်ဦးဇုန်	
၁၁	မြောက်ဦး	မင်းသားခံတပ်	ညောင်ပင်ဈေး	မြောက်ဦးဇုန်	
၁၂	မြောက်ဦး	ဇုန်တပ်တောင်ခံတပ်	ညောင်ပင်ဈေး	မြောက်ဦးဇုန်	
၁၃	မြောက်ဦး	ခြင်ကိုက်ခံတပ်	ညောင်ပင်ဈေး	မြောက်ဦးဇုန်	
၁၄	မြောက်ဦး	ကြောင်လည်ခံတပ်	ရွာဟောင်းတော	မြောက်ဦးဇုန်	
၁၅	မြောက်ဦး	လက်ဆည်ကန်ခံတပ်	အောင်တပ်	မြောက်ဦးဇုန်	
၁၆	မြောက်ဦး	အနုမမြို့ရိုး	အောင်တပ်	မြောက်ဦးဇုန်	
၁၇	မြောက်ဦး	c/မြောက်ဈေးမြို့ရိုး	တောင်ရပ်	မြောက်ဦးဇုန်	
၁၈	မြောက်ဦး	ဝါဈေးမြို့ရိုး	လက်ကောက်ဈေး	မြောက်ဦးဇုန်	
၁၉	မြောက်ဦး	မင်းသားကျွန်းမြို့ရိုး	လောကမူ	မြောက်ဦးဇုန်	
၂၀	မြောက်ဦး	ရသေ့တောင်မြို့ရိုး	လော်ကမူ	မြောက်ဦးဇုန်	
၂၁	မြောက်ဦး	ကွမ်းချောင်းတံခါး	အလယ်ဈေး	မြောက်ဦးဇုန်	
၂၂	မြောက်ဦး	ဆင်ဖြူတံခါး	အလယ်ဈေး	မြောက်ဦးဇုန်	
၂၃	မြောက်ဦး	ဝင်းမနားတံခါး	အလယ်ဈေး	မြောက်ဦးဇုန်	
၂၄	မြောက်ဦး	ကြောင်လည်ခံတံခါး	ရွာဟောင်းတော	မြောက်ဦးဇုန်	
၂၅	မြောက်ဦး	မောက်တော်တံခါး	လော်ကမူ	မြောက်ဦးဇုန်	
၂၆	မြောက်ဦး	မင်းသားကျွန်းတံခါး	လော်ကမူ	မြောက်ဦးဇုန်	
၂၇	မြောက်ဦး	ကြာခတ်တံခါး	အောင်တပ်	မြောက်ဦးဇုန်	
၂၈	မြောက်ဦး	ရွှေပေါက်ကန်တံခါး	အောင်တပ်	မြောက်ဦးဇုန်	

ကန့်သတ် ၆၇

စဉ်	မြို့နယ်	သမိုင်းဝင်အဆောက် အဦး	တည်နေရာ	ယဉ်ကျေးမှုဇုန်	တည်နေရာ
၂၉	မြောက်ဦး	လက်ဆည်ကန်တံခါး	အောင်တပ်	မြောက်ဦးဇုန်	
၃၀	မြောက်ဦး	မင်းထွက်ဆည်တံခါး	အောင်တပ်	မြောက်ဦးဇုန်	
၃၁	မြောက်ဦး	ကျက်ပိတ်တံခါး	အောင်တပ်	မြောက်ဦးဇုန်	
၃၂	မြောက်ဦး	မင်းသမီးတံခါး	ညောင်ပင်ဈေး	မြောက်ဦးဇုန်	
၃၃	မြောက်ဦး	နတ်ဒုံတံခါး	ညောင်ပင်ဈေး	မြောက်ဦးဇုန်	
၃၄	မြောက်ဦး	ခြင်ကိုက်တံခါး	ညောင်ပင်ဈေး	မြောက်ဦးဇုန်	
၃၅	မြောက်ဦး	မင်္ဂလာတံခါး	ညောင်ပင်ဈေး	မြောက်ဦးဇုန်	
၃၆	မြောက်ဦး	ခြင်ကိုက် ပိဋကတ်	ညောင်ပင်ဈေး	မြောက်ဦးဇုန်	
၃၇	မြောက်ဦး	မုဆိတ်တော်ပိဋကတ်	ညောင်ပင်ဈေး	မြောက်ဦးဇုန်	
၃၈	မြောက်ဦး	သက်တော်ရပိဋကတ်	လက်ကောက်ဈေး	မြောက်ဦးဇုန်	
၃၉	မြောက်ဦး	ရွှေဂူတောင်ပိဋကတ်	အလယ်ဈေး	မြောက်ဦးဇုန်	
၄၀	မြောက်ဦး	ဝင်းမနားပိဋကတ်	အလယ်ဈေး	မြောက်ဦးဇုန်	
၄၁	မြောက်ဦး	စည်ကားတောင်ပိဋကတ်	အောင်တပ်	မြောက်ဦးဇုန်	
၄၂	မြောက်ဦး	လက်ဆည်ကန်ကျုံး	အောင်တပ်	မြောက်ဦးဇုန်	
၄၃	မြောက်ဦး	အနုမကျုံး	အောင်တပ်	မြောက်ဦးဇုန်	
၄၄	မြောက်ဦး	ပုဏ္ဏားမြောင်းကျုံး	အလယ်ဈေး	မြောက်ဦးဇုန်	
၄၅	မြောက်ဦး	ကြာခေါင်းလောင်းကျုံး	အလယ်ဈေး	မြောက်ဦးဇုန်	
၄၆	မြောက်ဦး	ကသပကျုံး	အလယ်ဈေး	မြောက်ဦးဇုန်	
၄၇	မြောက်ဦး	အိုင်ဝမ်းကျုံး	အောင်တပ်	မြောက်ဦးဇုန်	
၄၈	မြောက်ဦး	င/မန်းဒုံကျုံး	ညောင်ပင်ဈေး	မြောက်ဦးဇုန်	
၄၉	မြောက်ဦး	မိုးသမားဒုံကျုံး	ညောင်ပင်ဈေး	မြောက်ဦးဇုန်	
၅၀	မြောက်ဦး	ကျွဲတင်းတိမ်ဒုံကျုံး	ညောင်ပင်ဈေး	မြောက်ဦးဇုန်	
၅၁	မြောက်ဦး	ဘုန်းကြီးဒုံကျုံး	ညောင်ပင်ဈေး	မြောက်ဦးဇုန်	
၅၂	မြောက်ဦး	ဘုန်းကြီးဒုံကျုံး	ညောင်ပင်ဈေး	မြောက်ဦးဇုန်	
၅၃	မြောက်ဦး	နတ်ဒုံကျုံး	ညောင်ပင်ဈေး	မြောက်ဦးဇုန်	
၅၄	မြောက်ဦး	ရဲလှဒုံကျုံး	ညောင်ပင်ဈေး	မြောက်ဦးဇုန်	
၅၅	မြောက်ဦး	ပန်းစည်းမြောင်းကျုံး	ညောင်ပင်ဈေး	မြောက်ဦးဇုန်	
၅၆	မြောက်ဦး	ကြာရှည်ကျုံး	ရွာဟောင်းတော	မြောက်ဦးဇုန်	
၅၇	မြောက်ဦး	တောင်ဖြူကျုံး	ထမ္မရာဇ်	မြောက်ဦးဇုန်	
၅၈	မြောက်ဦး	ဆင်ဝင်ကျုံး	လော်ကမူ	မြောက်ဦးဇုန်	
၅၉	မြောက်ဦး	ပုဆိုးဗွတ်ကျုံး	လော်ကမူ	မြောက်ဦးဇုန်	
၆၀	မြောက်ဦး	ကျားအိုကျုံး	လော်ကမူ	မြောက်ဦးဇုန်	
၆၁	မြောက်ဦး	တစ်ဖက်ဆည်ကျို	ညောင်ပင်ဈေး	မြောက်ဦးဇုန်	
၆၂	မြောက်ဦး	ရဲလှကျို	ညောင်ပင်ဈေး	မြောက်ဦးဇုန်	
၆၃	မြောက်ဦး	ရဲတံခါးကျို	လော်ကမူ	မြောက်ဦးဇုန်	

ကန့်သတ်
၆၈

စဉ်	မြို့နယ်	သမိုင်းဝင်အဆောက်အဦး	တည်နေရာ	ယဉ်ကျေးမှုဇုန်	တည်နေရာ
၆၄	မြောက်ဦး	မောက်တော်ကျို	လက်ကောက်ဈေး	မြောက်ဦးဇုန်	
၆၅	မြောက်ဦး	မွှော်တော်မူကျို	အလယ်ဈေး	မြောက်ဦးဇုန်	
၆၆	မြောက်ဦး	ဝင်းမနားကျို	အလယ်ဈေး	မြောက်ဦးဇုန်	
၆၇	မြောက်ဦး	လေသာတောင်ကျို	အလယ်ဈေး	မြောက်ဦးဇုန်	
၆၈	မြောက်ဦး	ကြောင်လည်ဒုံကျို	အလယ်ဈေး	မြောက်ဦးဇုန်	
၆၉	မြောက်ဦး	ပုဏ္ဏားမြောင်းကျို	အလယ်ဈေး	မြောက်ဦးဇုန်	
၇၀	မြောက်ဦး	ကျက်ပိတ်ကျို	အောင်တပ်	မြောက်ဦးဇုန်	
၇၁	မြောက်ဦး	နန်းတော်ရာကုန်း	အလယ်ဈေး	မြောက်ဦးဇုန်	
မြို့နယ်ချုပ်		၇၁	-	-	-

အခန်း(၉)

ဒေသဖွံ့ဖြိုးရေးဆိုင်ရာအချက်အလက်များ

ဒေသဖွံ့ဖြိုးရေးလုပ်ငန်းများ ဆောင်ရွက်နိုင်မှုအခြေအနေ

၅၆။ မြောက်ဦးမြို့နယ်၏ ဒေသဖွံ့ဖြိုးရေးလုပ်ငန်းများဆောင်ရွက်နိုင်မှု အခြေအနေမှာအောက်ပါအတိုင်းဖြစ်ပါသည်-

(က) ကျေးလက်ဒေသဖွံ့ဖြိုးတိုးတက်ရေးဦးစီးဌာနမှ ဆောင်ရွက်သည့်လုပ်ငန်းများ

(ခ) မြို့-ကျေးလက်၊ ကျေးရွာချင်းဆက်လမ်းများ

စဉ်	လ	အ	အမျိုးအစား									
			ကတ္တရာ		ကျောက်ချော		မြေသား		ဂပ်		ကွန်ကရစ်	
			အ	မိုင်	အ	မိုင်	အ	မိုင်	အ	မိုင်	အ	မိုင်
မြို့နယ်ချုပ်	၁၁	၁၆၃	-	-	၆	၃၅	၄	၆၄	-	၁	၁၃	

ကန့်သတ် ၆၉

(၂) တံတားများ

စဉ်	တံတားအမည်	အရှည် (ပေ)	အမျိုးအစား	ဆောက်လုပ်မှု ပုံစံ		တန်ဖိုး (ကျပ်သန်း)
				အသစ်	ပြင်ထိန်း	
၁	ဘော်ရွာဈေး-အထုပ်သေမကျေးရွာချင်းဆက် တံတား	၁၅၀×၁၄×၂၀	ကွန်ကရစ်	အသစ်	-	၂၈၅.၀၀
၂	လေညှင်းသာ-မှိုဟင်းကျေးရွာချင်းဆက် တံတား	၇၀×၁၄×၁၅	ကွန်ကရစ်	အသစ်	-	၆၈.၈၇၀
၃	လေညှင်းသာ-မှိုဟင်းကျေးရွာချင်းဆက် တံတား	၆၀×၁၄×၁၅	ကွန်ကရစ်	အသစ်	-	၅၇.၃၃၃
၄	မီးဇာ-ခြောက်ဆယ်ဝင်းလမ်းပေါ်ရှိ တံတား (၃)စင်း တည်ဆောက် ခြင်း	၃(၁၀)	ကွန်ကရစ်	အသစ်		၃၁.၆၆၇
၅	စက်သား-လေညှင်းသာကျေးရွာချင်းတံတား	၅(၁၅)	ကွန်ကရစ်	အသစ်		၇၅.၀၀

(၃) သောက်သုံးရေရရှိရေးလုပ်ငန်း

စဉ်	လုပ်ငန်းတည် နေရာ	အမျိုးအစားနှင့်အတိုင်းအတာ					အကျိုးပြု အိမ်ခြေ
		ရေကန်	ရေတွင်း	အဝီစိတွင်း	လျှိုပိတ်	မြစ်ရေတင်	
၁	မြောက်ဦး	၆၆၄	၆၄	၃၂	၃	၂	၄၅၈၅၇

(၄) လျှပ်စစ်မီးလင်းရေးလုပ်ငန်း

စဉ်	လုပ်ငန်းတည်နေရာ	ဆောင်ရွက်သည့်နည်းလမ်း						အကျိုး ပြုအိမ် ခြေ
		မဟာ ခါတ် အား	မီး စက်	နေ ရောင် ခြည်	လေ	ရေ အား	စီ ဝ	
၁	နတ်ချောင်း၊ ကန့်သရီ၊ ရှင်ရှည်၊ ကြာကန်၊ လေညှင်းသာ၊ စီးပင်ကြီး၊ ဘုရားများ၊ ပြောင်းပေါ၊ ၂ပေါက်တောပြင်၊ အုတ်ဖိုကန်၊ မောင်ရွှီကန်	၃	-	၈	-	-	-	၄၈၉၀

(၅) မြစ်မီးရောင်ကျေးရွာစီမံကိန်းလုပ်ငန်း

စဉ်	ကျေးရွာအမည်	အိမ်ခြေ	အိမ်ထောင်စု	ခွင့်ပြုငွေ ကျပ်(သိန်း)
၁	စေတီကုန်း	၇၂	၇၂	၃၀၀
၂	ရွှေထွန်းဖြူ	၇၇	၇၇	၃၀၀
၃	ပီပင်ကုန်း	၁၁၅	၁၁၈	၃၀၀
၄	ဘူးရွက်မညို	၂၃၇	၂၄၀	၃၀၀
၅	မြတ်ချောင်း	၁၁၆	၁၁၆	၃၀၀
၆	ပြိုင်းချ	၂၁၇	၂၄၀	၃၀၀
၇	ပြလှ	၉၅	၁၀၂	၃၀၀
၈	ကျောက်ဆည်ပြင်	၁၄၂	၁၅၅	၃၀၀
၉	ကျောက်ကျပ်	၂၁၆	၂၂၅	၃၀၀
၁၀	ပေါက်ပင်ကွင်း	၂၂၂	၂၂၈	၃၀၀
၁၁	ကြာကန်	၂၀၂	၁၁၃	၃၀၀
၁၂	တန်းပျင်းကြီး	၂၂၉	၂၆၂	၃၀၀

ကန့်သတ်

၇၁

စဉ်	ကျေးရွာအမည်	အိမ်ခြေ	အိမ်ထောင်စု	ခွင့်ပြုငွေကျပ်(သိန်း)
၁၃	မြောင်းဘွေ	၈၂	၈၉	၃၀၀
၁၄	နန်းကျား	၂၀၉	၂၁၂	၃၀၀
၁၅	လက္ကာ	၂၇၈	၃၀၅	၃၀၀
၁၆	အုတ်ဖိုကန်	၂၀၀	၂၁၃	၃၀၀
၁၇	ချောင်းနား	၁၅၄	၁၇၆	၃၀၀
၁၈	မုညင်းချောင်း	၄၄	၄၅	၃၀၀
၁၉	သရက်တော	၁၂၈	၁၂၈	၃၀၀
၂၀	ကုန်ဘောင်(သစ်)	၁၁၂	၁၁၂	၃၀၀
မြို့နယ်ချုပ်		၃၀၂၇	၃၂၂၈	၆၀၀၀

(၆) ကျေးလက်အိမ်ယာဖွံ့ဖြိုးရေးလုပ်ငန်း

စဉ်	ကျေးရွာအမည်	ခွင့်ပြုအိမ်ခြေ	ပြီးစီးအိမ်ခြေ	ကုန်ကျငွေကျပ်(သိန်း)
		မရှိပါ		

(၇) ကျေးလက်အိမ်သာလုပ်ငန်း

စဉ်	ကျေးရွာအမည်	ခွင့်ပြုလုံးရေ	ပြီးစီးလုံးရေ	ကုန်ကျငွေကျပ်(သိန်း)
၁	လက်ပန်တော	၂၀၀	၂၀၀	၄၀၀.၀၀

(၈) အစိုးရနှင့်ပြည်သူ့ဆောင်ရွက်သည့် ဒေသဖွံ့ဖြိုးရေး လုပ်ငန်းများ

စဉ်	လုပ်ငန်း အမည်	အရွယ် အစား / အရှည်	ကုန်ကျငွေ			ပြီးစီးရက်
			အစိုးရ	ပြည်သူ	ပေါင်း	
၁	မရှိပါ					

ကန့်သတ်

ဆင်းရဲမှုနှုန်း

၅၇။ မြောက်ဦးမြို့နယ် ဆင်းရဲမှုနှုန်းမှာ အောက်ပါအတိုင်းဖြစ်ပါသည်-

စဉ်	မြို့နယ်	မြို့နယ်လူဦးရေ	ဆင်းရဲသူဦးရေ	ဆင်းရဲမှုနှုန်း
၁	မြောက်ဦး	၂၃၆၆၇၁	၃၅၄၀၆	၁၄.၉၆%
	မြို့နယ်ချုပ်	၂၃၆၆၇၁	၃၅၄၀၆	၁၄.၉၆%

မြို့ပြစီမံကိန်း (Town Plan)အတွက် မြေအသုံးချမှု ဆိုင်ရာ လျာထားချက်

၅၈။ မြို့ပြစီမံကိန်း(Town Plan)အတွက် လျာထားမြေမှာ အောက်ပါအတိုင်းဖြစ်ပါသည်-

စဉ်	မြို့နယ်	လျာထားမြေ ဧကပေါင်း	ပထမဦးစားပေး လျာထားမည့် မြေ(ဧက)	မှတ်ချက်
၁	မြောက်ဦး	၂၇၀၀	၄၀၀	အကောင်အထည်ဖော် ဆောင်ရွက်မှု မရှိသေးပါ။

အခန်း(၁၀)

အထွေထွေ

၅၉။ အခြားတင်ပြလိုသောအချက်များ။ မရှိပါ။


နိဂုံး

၆၀။ မြောက်ဦးမြို့နယ်၏ ဒေသဆိုင်ရာအချက် အလက်များကို ဌာနဆိုင်ရာများမှပေးပို့သော အချက်အလက်များ၊ ဒေသဆိုင်ရာ အချက်အလက်စာစောင်များ၊ မှတ်တမ်းများအပေါ်တွင် အခြေခံလျက် အကျဉ်းချုံး ပြုစုထားခြင်းဖြစ်ပါသည်။ ဒေသဆိုင်ရာအချက်အလက် များအား မှတ်တမ်းတင်စုစည်းတင်ပြခြင်းအားဖြင့် မြို့နယ်တစ်ခုလုံး ၏ အချက်အလက်နှင့် ဖွံ့ဖြိုးတိုးတက်မှုအခြေအနေများကို လေ့လာ သိရှိနိုင်ပြီး မြို့နယ်ဖွံ့ဖြိုးတိုးတက်ရေးလုပ်ငန်းများကို အထောက် အကူပြုနိုင်မည်ဖြစ်ကြောင်း တင်ပြအပ်ပါသည်။

မြို့နယ်အထွေထွေအုပ်ချုပ်ရေးဦးစီးဌာန
မြောက်ဦးမြို့

ရက်စွဲ၊ ၂၀၁၈-ခုနှစ်၊ စက်တင်ဘာ လ () ရက်

မြောက်ဦးမြို့နယ်



စကေး = ၁ : ၂၅၀၀၀
 ရခိုင်ပြည်နယ်
 မြောက်ဦးခရိုင်
 မြောက်ဦးမြို့နယ်



ကျောက်တော်မြို့နယ်

ပလက်ဝမြို့နယ်







ပုဏ္ဏားကျွန်းမြို့နယ်

မင်းပြားမြို့နယ်

မင်းပြားသို့

ပေါက်တောမြို့နယ်

ရည်ညွှန်းချက်

- မြို့နယ်နယ်နိမိတ် 
- ကျေးရွာအုပ်စု 
- ကျေးရွာ 
- မြို့ 
- ကားလမ်း 
- မြစ်/ချောင်း/ပင်လယ် 

မြောက်ဦးမြို့ ရပ်ကွက်နယ်နိမိတ်ပြ မြေပုံ

